

AVANCE CLIMATOLÓGICO MENSUAL (ABREVIADO)

Abril de 2016 en Extremadura

A partir del día cuatro de abril se suceden episodios que dan lugar a precipitaciones generalizadas siendo, igual que en el mes anterior, el número de días de precipitación superior a la media en todas las estaciones meteorológicas de la Región.

En términos globales, la precipitación media para toda Extremadura durante el pasado mes de abril, ha sido de 109,4 litros/m², valor que se considera muy húmedo, teniendo en cuenta el valor de los quintiles que definen la distribución de la serie. El valor medio es 58,9 litros/m² (Periodo de Referencia: 1981-2010).

El balance de precipitación acumulada para el año hidrometeorológico, desde septiembre de 2015 hasta abril de 2016 puede considerarse como normal. En promedio, para toda la Región, se han registrado 503,0 litros/m², cuando el valor medio es de 516,1 litros/m². El balance es positivo en parte de la Región, más acusado en el norte de Cáceres, y negativo en el este de la provincia de Badajoz. El % de la precipitación acumulada respecto al valor medio es 97,5%, en promedio para todo el territorio

La temperatura media registrada en el mes de abril en Extremadura ha tenido un carácter frío, siendo muy frío en las temperaturas máximas y normal en las temperaturas mínimas.

En términos globales, podemos decir que la temperatura media para toda Extremadura durante el mes de abril ha sido 13,2 °C, valor inferior al valor normal para este mes que es 13,9 °C (Periodo de Referencia: 1981-2010).

Globalmente para toda Extremadura podemos caracterizar el mes de Abril de 2016 como muy húmedo en cuanto a las precipitaciones, y frío respecto a las temperaturas.

PRECIPITACIONES MENSUALES

Estación	Precipitación (mm)	Porcentaje	Carácter pluviométrico
CACERES	101,0	197 %	muy húmedo
GUADALUPE	176,8	185 %	muy húmedo
NAVALMORAL DE LA MATA	146,4	244 %	extr. húmedo
PLASENCIA	144,9	245 %	muy húmedo
VALENCIA DE ALCANTARA	64,2	116 %	húmedo
BADAJOS/TALAVERA 'B. A.'	75,0	154 %	húmedo
DON BENITO	67,6	135 %	húmedo
FREGENAL DE LA SIERRA	135,4	197 %	muy húmedo
MERIDA	74,2	151 %	húmedo
ZAFRA	84,6	157 %	muy húmedo

Porcentaje: Cociente entre la precipitación media y la normal para del periodo de referencia, expresada en %.

El carácter pluviométrico del mes: "muy húmedo", "húmedo", "normal", "seco" o "muy seco", se establece según los quintiles de las precipitaciones del periodo de referencia 1981-2010. Se califica como "extremadamente seco" o "extremadamente húmedo" cuando la precipitación mensual queda fuera del rango en dicho periodo de referencia.

CORREO ELECTRÓNICO

usuarioext@aemet.es

Apdo. de Correos 30173
06011 BADAJOZ

Tel: 924 286 428
Fax: 924 276 905



AEMet

PRECIPITACIONES AÑO AGRÍCOLA (desde septiembre al mes actual):

Estación	Precipitación (mm)	Porcentaje	Carácter pluviométrico
CACERES	444,7	96 %	normal
GUADALUPE	1002,6	112 %	húmedo
NAVALMORAL DE LA MATA	594,4	109 %	húmedo
PLASENCIA	593,9	101 %	normal
VALENCIA DE ALCANTARA	376,3	73 %	seco
BADAJOS/TALAVERA 'B. A.'	373,9	96 %	normal
DON BENITO	360,0	89 %	normal
FREGENAL DE LA SIERRA	570,1	95 %	seco
MERIDA	371,2	93 %	normal
ZAFRA	401,5	85 %	seco

TEMPERATURAS:

Estación	Temperatura Media Mensual (°C)	Anomalía	Carácter térmico
CACERES	13,1	-0,8	frío
GUADALUPE	12,1	-0,8	frío
NAVALMORAL DE LA MATA	13,2	-1,0	muy frío
PLASENCIA	14,3	0,3	normal
VALENCIA DE ALCANTARA	13,1	0,6	normal
BADAJOS/TALAVERA 'B. A.'	15,1	-0,1	normal
DON BENITO	15,0	0,6	cálido
FREGENAL DE LA SIERRA	11,8	-0,4	frío
MERIDA	14,7	-0,5	normal
ZAFRA	12,8	-0,9	frío

Anomalía: Diferencia entre la temperatura media del mes y la normal del periodo de referencia, expresada en °C

El carácter térmico del mes: "muy frío", "frío", "normal", "cálido" o "muy cálido", se establece según los quintiles de las temperaturas medias del periodo de referencia 1981-2010. Se califica como "extremadamente frío" o "extremadamente cálido" cuando la temperatura está fuera del rango en dicho periodo.

Notas

1. Los datos empleados en este avance climatológico son provisionales y están sujetos a una posterior validación
2. (c) AEMET. Autorizado el uso de la información y su reproducción citando AEMET como autora e la misma.
3. Fecha de obtención de los datos: 5 de mayo de 2016.

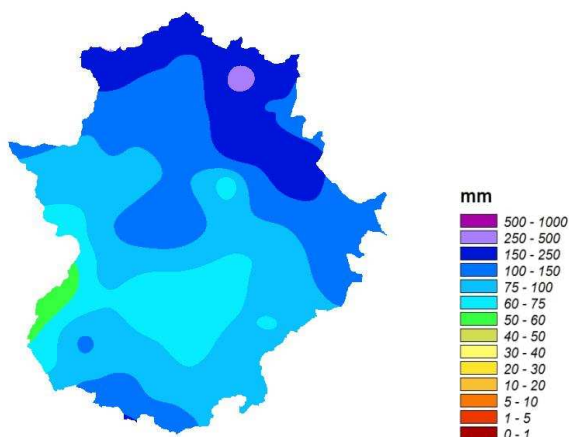
MINISTERIO
DE AGRICULTURA, ALIMENTACIÓN
Y MEDIO AMBIENTE

Agencia Estatal de Meteorología

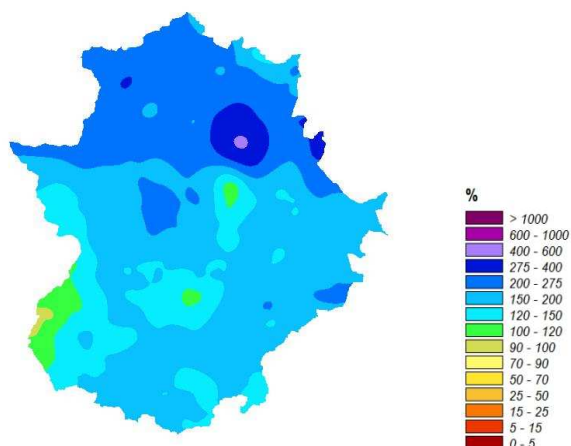


AEMet

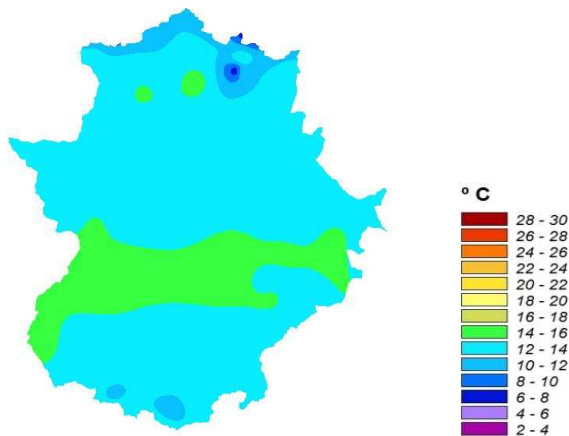
Precipitación Mensual
Abril de 2016



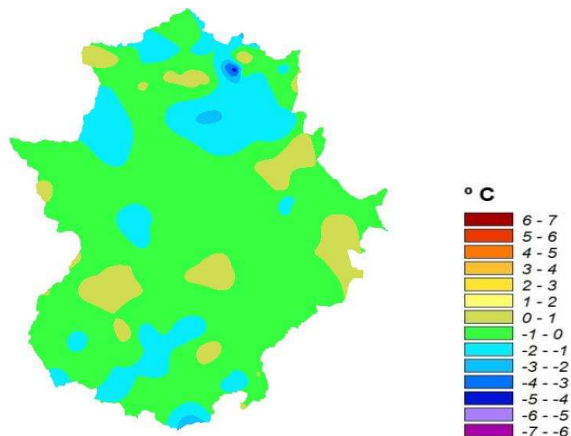
Porcentaje sobre Precipitación Mensual
Abril de 2016



Temperatura Media Mensual
Abril de 2016



Anomalía Temperatura Mensual Media
Abril de 2016



NOTA: A partir del mes de enero de 2015 la información contenida en los Avances Climatológicos de AEMET estará referida para todas las variables climáticas al nuevo periodo de referencia 1981-2010, por lo que pueden existir diferencias significativas con los resultados que se obtendrían con el periodo de referencia anterior

MINISTERIO
DE AGRICULTURA, ALIMENTACIÓN
Y MEDIO AMBIENTE

Agencia Estatal de Meteorología