

AVANCE CLIMATOLÓGICO MENSUAL (ABREVIADO)

## Agosto de 2015 en Extremadura

En términos globales, haciendo la media para todos los puntos de la Región, la precipitación media, para toda Extremadura, durante el pasado mes de agosto ha sido de 2,0 litros/m<sup>2</sup>, valor inferior al normal de 6,9 litros/m<sup>2</sup> (Periodo de Referencia: 1981-2010), siendo su distribución muy desigual espacialmente.

El balance de precipitación acumulada para el año hidrometeorológico, desde septiembre de 2014 hasta agosto de 2015 puede considerarse como normal, aunque con precipitaciones ligeramente inferiores a la media. En promedio, para toda la Región, se han registrado 522,3 litros/m<sup>2</sup>, cuando el valor medio es de 598,9 litros/m<sup>2</sup>. El balance es ligeramente negativo para toda la Región, -76,6 litros/m<sup>2</sup>, encontrándose el % de la precipitación acumulada respecto al valor medio en el 87%, en promedio para todo el territorio.

En términos globales, haciendo la media para todos los puntos de la Región, podemos decir que la temperatura media para toda Extremadura durante el agosto ha sido 25,5 °C, valor ligeramente inferior al valor normal para este mes que es 25,9 °C (Periodo de Referencia: 1981-2010).

**Globalmente para toda Extremadura podemos caracterizar el mes de Agosto de 2015 como seco en cuanto a las precipitaciones, y frío respecto a las temperaturas.**

### PRECIPITACIONES MENSUALES

Estación	Precipitación (mm)	Porcentaje	Carácter pluviométrico
CACERES	0,6	9 %	seco
GUADALUPE	1,8	23 %	seco
NAVALMORAL DE LA MATA	4,4	59 %	normal
PLASENCIA	0,0	0 %	seco
VALENCIA DE ALCANTARA	0,5	6 %	muy seco
BADAJOS/TALAVERA 'B. A.'	6,8	142 %	húmedo
DON BENITO	0,4	7 %	seco
FREGENAL DE LA SIERRA	3,8	64 %	normal
MERIDA	0,7	12 %	normal
ZAFRA	0,8	15 %	normal

Porcentaje: Cociente entre la precipitación media y la normal para del periodo de referencia, expresada en %.

El carácter pluviométrico del mes: "muy húmedo", "húmedo", "normal", "seco" o "muy seco", se establece según los quintiles de las precipitaciones del periodo de referencia 1981-2010. Se califica como "extremadamente seco" o "extremadamente húmedo" cuando la precipitación mensual queda fuera del rango en dicho periodo de referencia.

CORREO ELECTRÓNICO

[usuarioext@aemet.es](mailto:usuarioext@aemet.es)

Apdo. de Correos 30173  
06011 BADAJOZ

Tel: 924 286 428  
Fax: 924 276 905



AEMet

## PRECIPITACIONES AÑO AGRÍCOLA (desde septiembre al mes actual):

Estación	Precipitación (mm)	Porcentaje	Carácter pluviométrico
CACERES	436,3	80 %	seco
GUADALUPE	856,8	84 %	normal
NAVALMORAL DE LA MATA	555,4	87 %	normal
PLASENCIA	493,3	72 %	seco
VALENCIA DE ALCANTARA	365,3	62 %	muy seco
BADAJOS/TALAVERA 'B. A.'	365,9	82 %	seco
DON BENITO	348,6	74 %	seco
FREGENAL DE LA SIERRA	671,4	98 %	normal
MERIDA	454,6	97 %	normal
ZAFRA	456,8	83 %	seco

## TEMPERATURAS:

Estación	Temperatura Media Mensual (°C)	Anomalía	Carácter térmico
CACERES	25,8	-0,2	normal
GUADALUPE	25,0	0,0	normal
NAVALMORAL DE LA MATA	26,3	0,3	cálido
PLASENCIA	25,8	-0,4	normal
VALENCIA DE ALCANTARA	24,2	-0,1	normal
BADAJOS/TALAVERA 'B. A.'	26,0	0,1	cálido
DON BENITO	26,6	1,1	cálido
FREGENAL DE LA SIERRA	23,3	1,3	muy cálido
MERIDA	25,9	-0,4	normal
ZAFRA	25,2	0,3	cálido

Anomalía: Diferencia entre la temperatura media del mes y la normal del periodo de referencia, expresada en °C

El carácter térmico del mes: "muy frío", "frío", "normal", "cálido" o "muy cálido", se establece según los quintiles de las temperaturas medias del periodo de referencia 1981-2010. Se califica como "extremadamente frío" o "extremadamente cálido" cuando la temperatura está fuera del rango en dicho periodo.

### Notas

1. Los datos empleados en este avance climatológico son provisionales y están sujetos a una posterior validación
2. (c) AEMET. Autorizado el uso de la información y su reproducción citando AEMET como autora e la misma.
3. Fecha de obtención de los datos: 4 de septiembre de 2015.

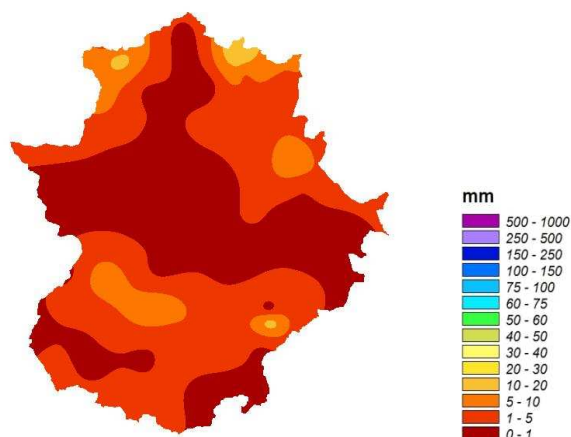
MINISTERIO  
DE AGRICULTURA, ALIMENTACIÓN  
Y MEDIO AMBIENTE

Agencia Estatal de Meteorología

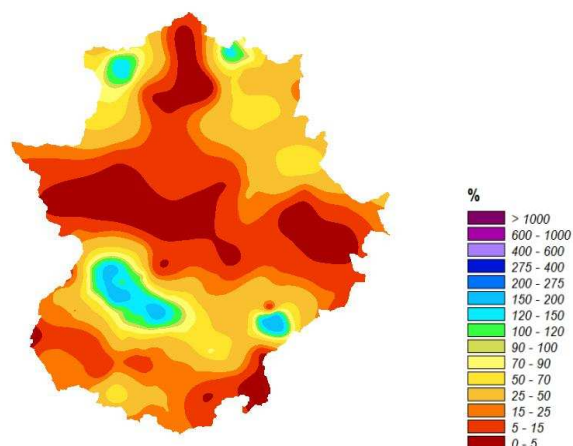


AEMet

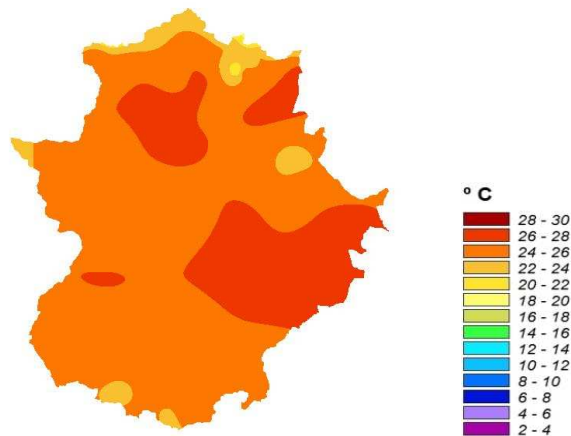
Precipitación Mensual  
Agosto de 2015



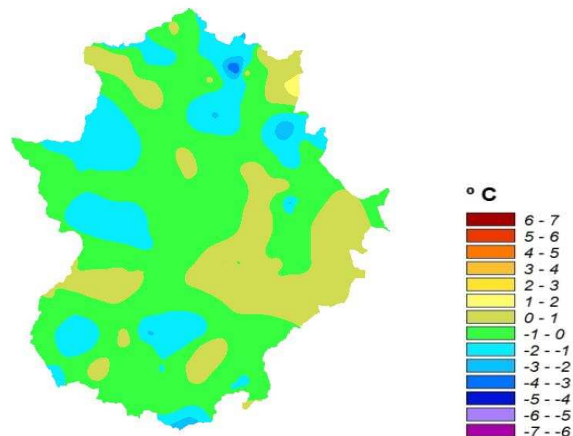
Porcentaje sobre Precipitación Mensual  
Agosto de 2015



Temperatura Media Mensual  
Agosto de 2015



Anomalía Temperatura Mensual Media  
Agosto de 2015



NOTA: A partir del mes de enero de 2015 la información contenida en los Avances Climatológicos de AEMET estará referida para todas las variables climáticas al nuevo periodo de referencia 1981-2010, por lo que pueden existir diferencias significativas con los resultados que se obtendrían con el periodo de referencia anterior

MINISTERIO  
DE AGRICULTURA, ALIMENTACIÓN  
Y MEDIO AMBIENTE

Agencia Estatal de Meteorología