

AVANCE CLIMATOLÓGICO MENSUAL (ABREVIADO)

Septiembre de 2015 en Extremadura

La primera mitad del mes se ha caracterizado, en general, por la estabilidad atmosférica, salvo algunos chubascos tormentosos dispersos entre los días 5 y 7 del mes.

La segunda mitad del mes comienza con el paso de un frente que cruza de oeste a este dejando lluvias en toda la región, siendo más abundantes hacia el norte. A partir del día 17 vuelve la estabilidad atmosférica hasta el día 27, fecha que comienza un período de inestabilidad con chubascos tormentosos dispersos hasta final del mes.

En términos globales, haciendo la media para todos los puntos de la Región, la precipitación media para toda Extremadura, durante el pasado mes de septiembre ha sido de 21,8 litros/m², valor inferior al normal de 33,1 litros/m² (Periodo de Referencia: 1981-2010). La distribución ha sido desigual espacialmente, teniendo en algunas zonas del norte de la provincia de Cáceres, Villuercas y algunos puntos del este de Badajoz, un carácter normal.

La temperatura registrada en el mes de septiembre en Extremadura ha tenido un carácter frío, siendo más acusado en las temperaturas mínimas.

En términos globales, haciendo la media para todos los puntos de la Región, podemos decir que la temperatura media para toda Extremadura durante el mes de septiembre ha sido 21,2 °C, valor inferior al valor normal para este mes que es 22,3 °C (Periodo de Referencia: 1981-2010).

Globalmente para toda Extremadura podemos caracterizar el mes de Septiembre de 2015 como seco en cuanto a las precipitaciones, y frío respecto a las temperaturas.

PRECIPITACIONES MENSUALES

Estación	Precipitación (mm)	Porcentaje	Carácter pluviométrico
CACERES	4,4	14 %	muy seco
GUADALUPE	69,2	170 %	muy húmedo
NAVALMORAL DE LA MATA	8,6	27 %	muy seco
PLASENCIA	9,9	26 %	muy seco
VALENCIA DE ALCANTARA	5,2	18 %	muy seco
BADAJOZ/TALAVERA 'B. A.'	8,3	35 %	seco
DON BENITO	20,4	74 %	normal
FREGENAL DE LA SIERRA	37,0	102 %	húmedo
MERIDA	34,0	134 %	húmedo
ZAFRA	9,8	31 %	seco

Porcentaje: Cociente entre la precipitación media y la normal para del periodo de referencia, expresada en %.

El carácter pluviométrico del mes: "muy húmedo", "húmedo", "normal", "seco" o "muy seco", se establece según los quintiles de las precipitaciones del periodo de referencia 1981-2010. Se califica como "extremadamente seco" o "extremadamente húmedo" cuando la precipitación mensual queda fuera del rango en dicho periodo de referencia.

CORREO ELECTRÓNICO

usuarioext@aemet.es

Apdo. de Correos 30173
06011 BADAJOZ

Tel: 924 286 428
Fax: 924 276 905



AEMet

PRECIPITACIONES AÑO AGRÍCOLA (desde septiembre al mes actual):

Estación	Precipitación (mm)	Porcentaje	Carácter pluviométrico
CACERES	4,4	14 %	muy seco
GUADALUPE	69,2	170 %	muy húmedo
NAVALMORAL DE LA MATA	8,6	27 %	muy seco
PLASENCIA	9,9	26 %	muy seco
VALENCIA DE ALCANTARA	5,2	18 %	muy seco
BADAJOS/TALAVERA 'B. A.'	8,3	35 %	seco
DON BENITO	20,4	74 %	normal
FREGENAL DE LA SIERRA	37,0	102 %	húmedo
MERIDA	34,0	134 %	húmedo
ZAFRA	9,8	31 %	seco

TEMPERATURAS:

Estación	Temperatura Media Mensual (°C)	Anomalía	Carácter térmico
CACERES	21,5	-0,9	frío
GUADALUPE	20,0	-1,4	muy frío
NAVALMORAL DE LA MATA	21,5	-0,7	frío
PLASENCIA	21,0	-1,4	muy frío
VALENCIA DE ALCANTARA	20,2	-0,7	frío
BADAJOS/TALAVERA 'B. A.'	22,5	-0,4	frío
DON BENITO	22,6	0,1	normal
FREGENAL DE LA SIERRA	19,0	-0,1	normal
MERIDA	22,1	-1,2	muy frío
ZAFRA	21,0	-0,6	frío

Anomalía: Diferencia entre la temperatura media del mes y la normal del periodo de referencia, expresada en °C

El carácter térmico del mes: "muy frío", "frío", "normal", "cálido" o "muy cálido", se establece según los quintiles de las temperaturas medias del periodo de referencia 1981-2010. Se califica como "extremadamente frío" o "extremadamente cálido" cuando la temperatura está fuera del rango en dicho periodo.

Notas

1. Los datos empleados en este avance climatológico son provisionales y están sujetos a una posterior validación
2. (c) AEMET. Autorizado el uso de la información y su reproducción citando AEMET como autora e la misma.
3. Fecha de obtención de los datos: 5 de octubre de 2015.

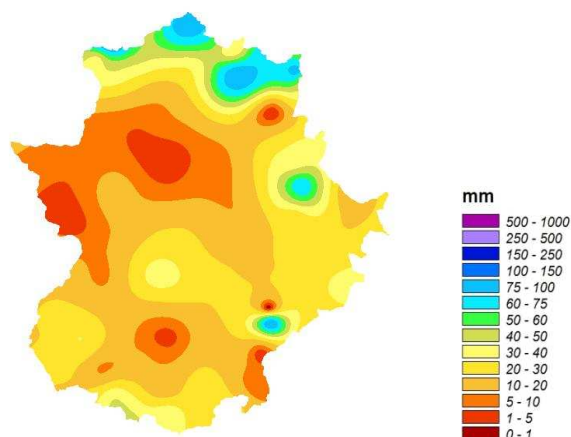
MINISTERIO
DE AGRICULTURA, ALIMENTACIÓN
Y MEDIO AMBIENTE

Agencia Estatal de Meteorología

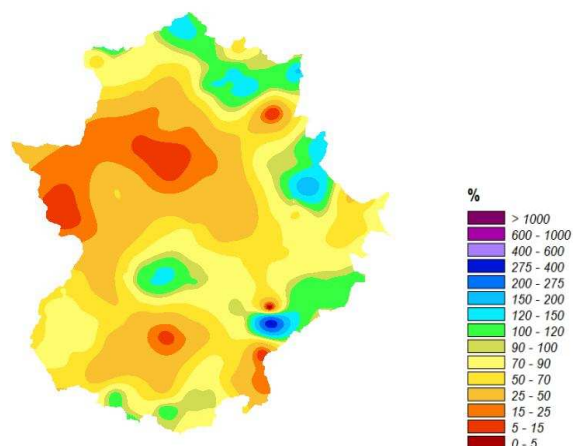


AEMet

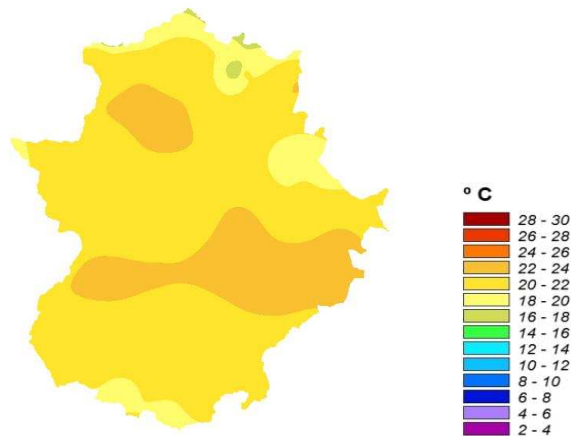
Precipitación Mensual
Septiembre de 2015



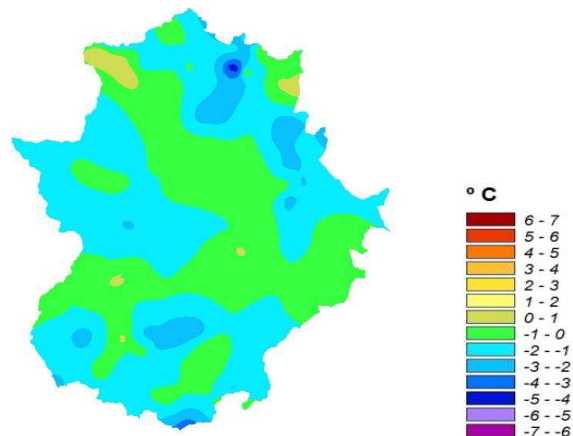
Porcentaje sobre Precipitación Mensual
Septiembre de 2015



Temperatura Media Mensual
Septiembre de 2015



Anomalía Temperatura Mensual Media
Septiembre de 2015



NOTA: A partir del mes de enero de 2015 la información contenida en los Avances Climatológicos de AEMET estará referida para todas las variables climáticas al nuevo periodo de referencia 1981-2010, por lo que pueden existir diferencias significativas con los resultados que se obtendrían con el periodo de referencia anterior

MINISTERIO
DE AGRICULTURA, ALIMENTACIÓN
Y MEDIO AMBIENTE

Agencia Estatal de Meteorología