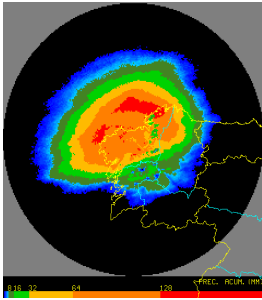


AGOSTO
2011



AVANCE CLIMATOLÓGICO MENSUAL DE GALICIA

AEMet
Agencia Estatal de Meteorología

MINISTERIO
DE MEDIO AMBIENTE
Y MEDIO RURAL Y MARINO

GOBIERNO
DE ESPAÑA



Agosto deja temperaturas normales en Galicia y abundantes lluvias en las comarcas más occidentales.

Las diferencias entre las temperaturas medias registradas en agosto de 2011 y las normales del mes han sido escasas. También las precipitaciones se han mantenido cercanas a las normales, salvo en el tercio occidental, donde se han duplicado los valores habituales de agosto.

A Coruña, 1 de septiembre de 2011. Los valores medios de temperatura de agosto de 2011 se sitúan muy cercanos a los valores normales en toda Galicia, si bien resultan ligeramente inferiores en el suroeste, en tanto que en la mayor parte de las provincias de Lugo y Ourense superan por poco margen los valores promedio de agosto. En cuanto a las temperaturas máximas absolutas, destacan los días 19 y 20, fechas en que se registran las máximas del mes, cercanas a los 40 °C en numerosos puntos de la provincia de Ourense y el sur de la de Lugo. Se trata de máximas superiores a las medidas en el mes de julio, pero inferiores a las que se alcanzaron durante los días 25 y 26 de junio. También se registraron valores máximos destacados alrededor de los días 10 y 16.

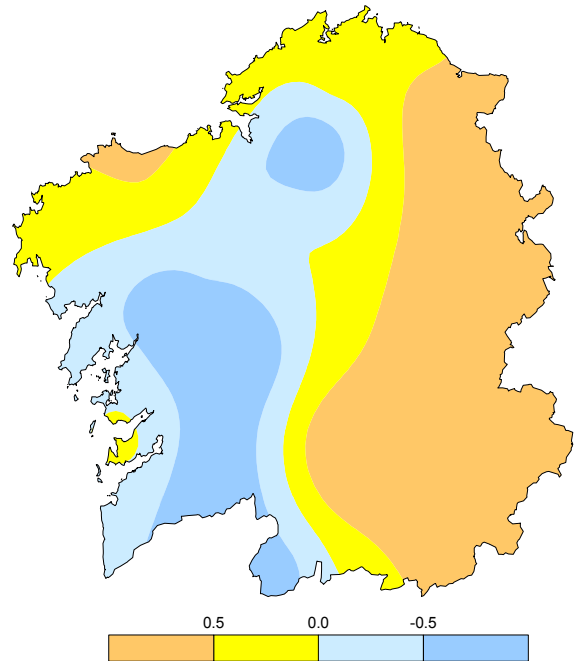


Fig. 1. Mapa de anomalías de temperatura (°C de diferencia con el valor normal).

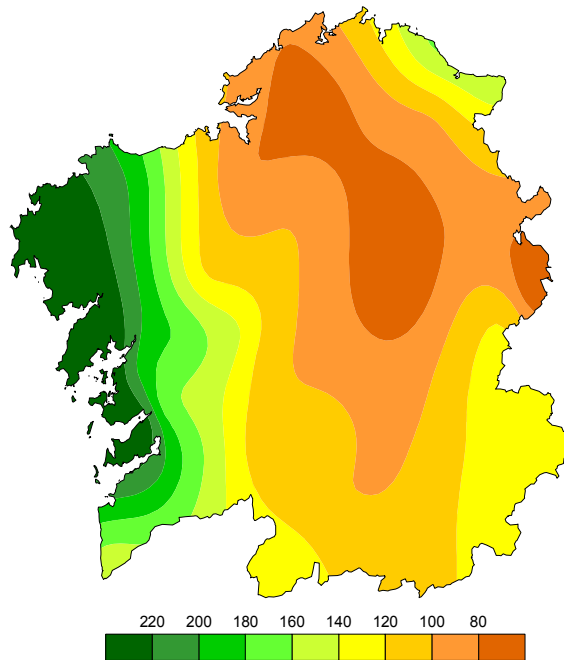


Fig. 2. Mapa de anomalías de precipitación (% respecto del valor normal).

Algo más de una decena de días con precipitación han dejado en Galicia una distribución de porcentajes respecto de la lluvia normal que oscila entre valores del orden del 80 % en buena parte del cuadrante nororiental de Galicia y más del 200 % en las comarcas más occidentales. Estas últimas deben la abundancia de precipitaciones en buena medida a los valores asociados a las tormentas que tuvieron lugar durante los días 21 y 22, que dejaron cantidades entre las que destacan los 82 l/m² medidos en la ciudad de Vigo. Puntualmente se registraron también valores importantes de precipitación, más de 50 l/m² en algunas estaciones, durante el último día del mes.

Por lo que respecta a los porcentajes de insolación medidos, aunque las conclusiones dependen de cada observatorio en particular, puede decirse en términos generales que son inferiores a los promedios de agosto en casi un 10 %.

Los datos empleados para elaborar este avance climatológico son provisionales y están sujetos a una posterior validación.

© AEMET: Autorizado el uso de la información y su reproducción citando AEMET como autora de la misma.

Delegación Territorial en Galicia. C/ Canceliña, 8, 15071 A Coruña.
Tel.: 902 531111 Fax: 981 278 426. Web: www.aemet.es. E-mail: usuariosgal@aemet.es.