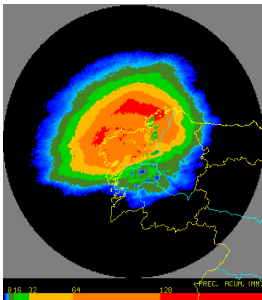


AGOSTO
2010



AVANCE CLIMATOLÓGICO MENSUAL DE GALICIA

AEMet
Agencia Estatal de Meteorología

MINISTERIO
DE MEDIO AMBIENTE
Y MEDIO RURAL Y MARINO

GOBIERNO
DE ESPAÑA



Agosto, un mes muy seco y cálido.

El mes de agosto de 2010, que comenzó con temperaturas frescas para la época del año, resultó más cálido y más seco de lo habitual en Galicia.

A Coruña, 2 de septiembre de 2010. En el mapa de anomalías de temperatura vemos que tanto en el tercio oriental como en una gran franja costera de Galicia se han superado en más de grado y medio e incluso dos grados los valores normales, mientras que en el resto de la Comunidad la diferencia es de 1°C aproximadamente. Hubo dos periodos cálidos, durante los que se registraron las máximas absolutas: en torno al día 21, cuando en ciertos puntos del interior de la Comunidad se rondaron los 40°C, y durante los dos últimos días del mes en los que sobresalen las máximas registradas en las estaciones costeras.

En cuanto a las precipitaciones, toda Galicia ha recogido menos de la mitad de la lluvia normal del mes, siendo el cuadrante suroriental, es decir, la totalidad de la provincia de Ourense y parte del interior de la de Lugo, la zona más seca, ya que no se ha medido ni el 20% de la precipitación normal, lo mismo que en una amplia franja de la provincia de Pontevedra. La fecha en la que se registró la máxima cantidad de precipitación fue el día 23, en el que muchas estaciones recogieron la mayor parte de las lluvias de todo el mes. Este mes de agosto nos dejó una media de cuatro días con precipitación, en su mayoría en torno al 23. En cuanto a las tormentas, esperaron para hacer su aparición a la última y calurosa jornada del mes. Las precipitaciones que las acompañaron no fueron significativas en general. Como curiosidad, en gran parte de Galicia este agosto ha sido el menos lluvioso de los últimos 12 años.

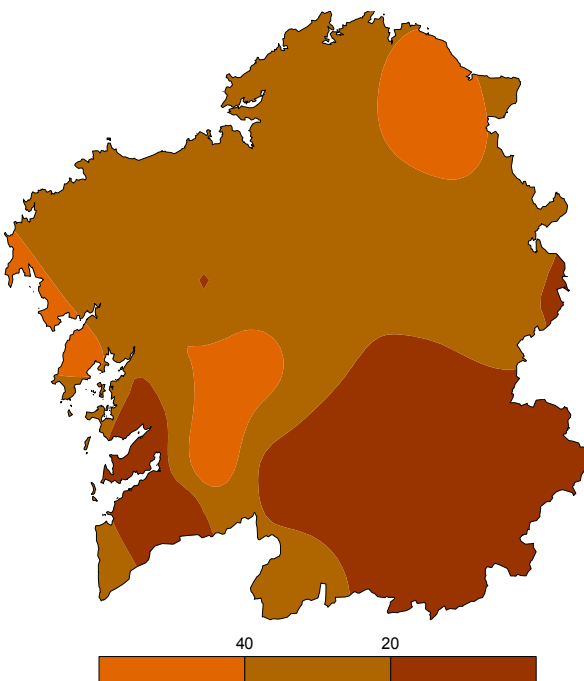


Fig. 2. Mapa de anomalías de precipitación (% respecto del valor normal).

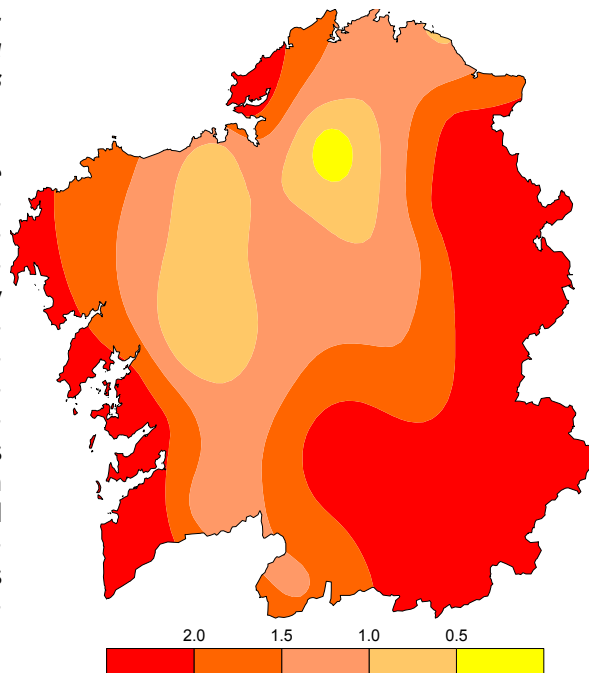


Fig. 1. Mapa de anomalías de temperatura (°C de diferencia con el valor normal).

Durante estos meses de verano el viento suele dejar de ser noticia, aunque agosto nos dejó dos días a remarcar por rachas notables: el 23 y, sobre todo el 26, durante el cual se superaron los 60 Km/h en numerosos puntos del interior, registrando valores cercanos a los 100 Km/h las estaciones costeras, e incluso alguna, como la de Estaca de Bares, superándolos.

Los datos empleados para elaborar este avance climatológico son provisionales y están sujetos a una posterior validación.

© AEMET: Autorizado el uso de la información y su reproducción citando AEMET como autora de la misma.

Delegación Territorial en Galicia. C/ Canceliña, 8, 15071 A Coruña.
Teléfono: 902 531111 Fax: 981 278 426. Web: www.aemet.es. E-mail: usuariosgal@inm.es.