

AVANCE CLIMATOLÓGICO MENSUAL (ABREVIADO)

Agosto de 2013 en Extremadura

La precipitación total mensual registrada durante el pasado mes de agosto ha estado en torno a los valores normales.

En términos globales, haciendo la media para todos los puntos de la Región, podemos decir que la precipitación media, para toda Extremadura, durante el pasado mes de agosto ha sido de 6,9 litros/m², valor muy próximo a la media histórica del mes: 7,4 litros/m².

La distribución de las precipitaciones de agosto ha sido muy desigual, tanto espacial como temporalmente, habiéndose producido gran parte de las mismas en situaciones tormentosas con fuerte inestabilidad atmosférica que afectó, en los últimos días del mes, al sur de Extremadura, donde llegaron a ser muy intensas en diversos puntos.

En el balance de la precipitación acumulada para el año civil, desde enero hasta agosto, es positivo en toda la Región, encontrándose el % de la precipitación acumulada respecto al valor medio entre el 100-150 %.

La temperatura registrada en el mes de agosto en Extremadura ha tenido un carácter, muy cálido, en general. La anomalía térmica positiva de agosto se ha debido a la persistencia de temperaturas elevadas durante las dos primeras decenas del mes y primeros días de la tercera y no a la ocurrencia de grandes olas de calor.

En términos globales, haciendo la media para todos los puntos de la Región, podemos decir que la temperatura media, para toda Extremadura durante el mes de agosto ha sido 26,9 °C, valor superior a los 25,5 °C de temperatura media normal.

Globalmente para toda Extremadura podemos caracterizar el mes de agosto 2013 como normal en cuanto a las precipitaciones, y cálido respecto a las temperaturas.

PRECIPITACIONES MENSUALES

Estación	Precipitación (litros/m ²)	Porcentaje	Carácter pluviométrico
CACERES	1,1	16%	normal
GUADALUPE	6,6	76%	normal
GUIJO DE GRANADILLA	0,0	0%	seco
NAVALMORAL DE LA MATA	0,0	0%	muy seco
SERRADILLA	0,0	0%	seco
BADAJOS/TALAVERA 'B. A.'	3,8	66%	húmedo
DON BENITO	1,0	27%	normal
FREGENAL DE LA SIERRA	71,6	1351%	extr. húmedo
MERIDA	6,5	120%	húmedo
ZAFRA	22,6	377%	muy húmedo

Porcentaje: Cociente entre la precipitación media y la normal para del periodo de referencia, expresada en %.

Carácter térmico del mes: "muy húmedo", "húmedo", "normal", "seco" o "muy seco", según los quintiles de las precipitaciones del periodo de referencia 1971-2000. "extremadamente" seco o húmedo cuando la precipitación este fuera del rango en dicho periodo.



AEMET

PRECIPITACIONES AÑO AGRÍCOLA (desde septiembre hasta el mes actual) (litros/m²):

Estación	Precipitación (litros/m ²)	Porcentaje	Carácter pluviométrico
CACERES	716,0	131%	húmedo
GUADALUPE	1168,8	107%	húmedo
GUIJO DE GRANADILLA	698,0	96%	normal
NAVALMORAL DE LA MATA	762,8	108%	húmedo
SERRADILLA	837,4	112%	húmedo
BADAJOS/TALAVERA 'B. A.'	567,6	119%	húmedo
DON BENITO	577,0	141%	muy húmedo
FREGENAL DE LA SIERRA	1026,1	144%	muy húmedo
MERIDA	532,8	107%	muy húmedo
ZAFRA	726,4	125%	húmedo

TEMPERATURAS:

Estación	Temperatura Media mensual (°C)	Anomalía	Carácter térmico
CACERES	27,5	1,5	cálido
GUADALUPE	26,5	0,1	cálido
GUIJO DE GRANADILLA	27,5	1,4	cálido
NAVALMORAL DE LA MATA	27,2	-0,1	normal
SERRADILLA	28,4	1,1	cálido
BADAJOS/TALAVERA 'B. A.'	27,4	2,0	muy cálido
DON BENITO	27,5	1,7	muy cálido
FREGENAL DE LA SIERRA	24,2	0,3	normal
MERIDA	27,5	1,0	normal
ZAFRA	26,3	1,3	cálido

Anomalía: Diferencia entre la temperatura media del mes y la normal del periodo de referencia, expresada en °C

Carácter térmico del mes: "muy frío", "frío", "normal", "cálido" o "muy cálido", según los quintiles de las temperaturas medias del periodo de referencia 1971-2000. "extremadamente" frío o cálido cuando la temperatura este fuera del rango en dicho periodo.

Notas:

1. Los datos empleados en este avance climatológico son provisionales y está sujetos a una posterior validación.
2. © AEMET. Autorizado el uso de la información y su reproducción citando AEMET como autora de la misma.
3. Fecha de obtención de los datos: 4 de septiembre de 2013

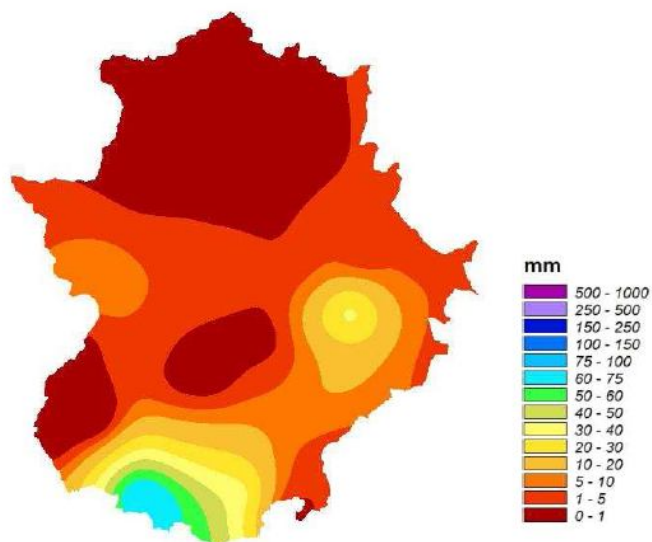
MINISTERIO
DE AGRICULTURA, ALIMENTACIÓN
Y MEDIO AMBIENTE

Agencia Estatal de Meteorología

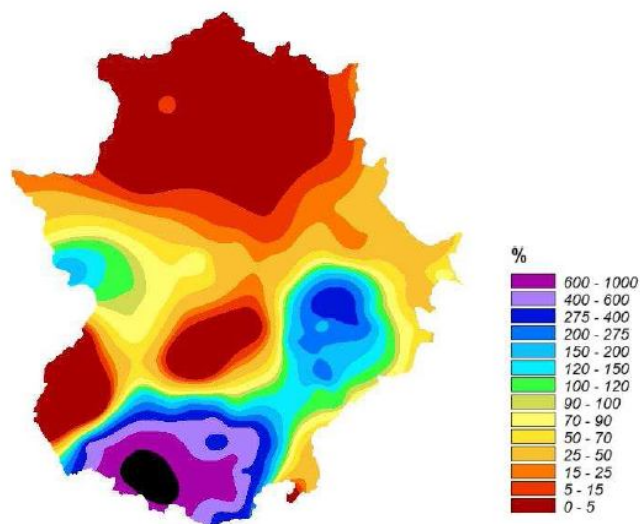


AEMet

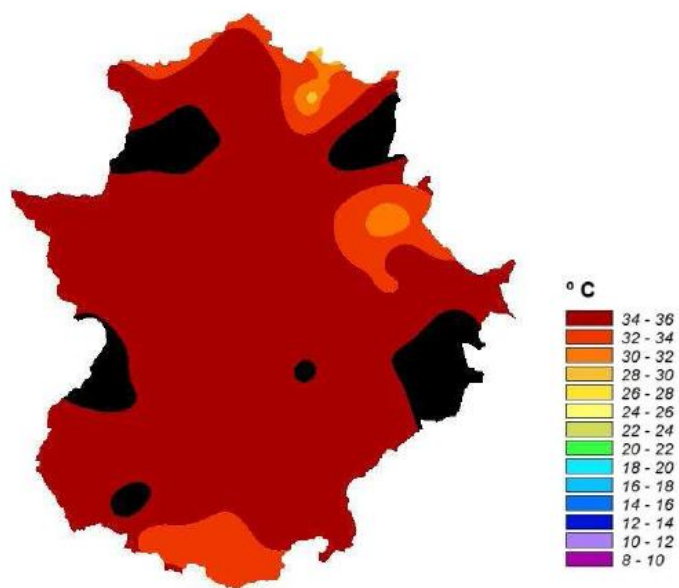
Precipitación Mensual agosto de 2013



Porcentaje sobre la Precipitación Mensual Media agosto de 2013



Temperatura Máxima Mensual agosto de 2013



Anomalia Temperatura Máxima Mensual agosto de 2013

