

AVANCE CLIMATOLÓGICO MENSUAL (ABREVIADO)

## Octubre de 2016 en Extremadura

En general, el mes de octubre de 2016 se puede caracterizar, en Extremadura, como normal en cuanto a las precipitaciones, y muy cálido respecto a las temperaturas.

Globalmente, haciendo la media para todos los puntos, la precipitación media en Extremadura durante este mes ha sido 70,2 litros/m<sup>2</sup>, valor que representa un 87,4% de su valor normal, 80,3 litros/m<sup>2</sup> y que permite caracterizar este mes de octubre como normal. Las comarcas del Norte de Cáceres han estado por encima de los valores normales y algunas zonas de la provincia de Badajoz han quedado por debajo de ellos.

Las precipitaciones durante el mes se han registrado en apenas dos episodios cortos, siendo el primero de ellos, centrado en el día 12, relativamente intenso, con acumulaciones en 24 horas que superaron los 50 mm en diversas estaciones.

El balance de precipitación acumulada para los dos meses transcurridos del año hidrometeorológico, desde septiembre hasta octubre, puede caracterizarse como seco. En promedio, se han registrado en la Región 79,2 litros/m<sup>2</sup>, un 69,8% de su valor normal en este mes, 113,4 litros/m<sup>2</sup>.

En términos globales, la temperatura media en la Comunidad durante el mes ha tenido un carácter muy cálido. Su promedio, calculado para todos los puntos de Extremadura, ha sido este mes 18,5 °C, valor 1,6 °C superior al valor normal de octubre, 16,9 °C.

### PRECIPITACIONES MENSUALES:

Estación	Precipitación (mm)	Porcentaje	Carácter pluviométrico
CACERES	78,0	107 %	húmedo
GUADALUPE	127,8	104 %	húmedo
NAVALMORAL DE LA MATA	100,2	116 %	húmedo
PLASENCIA	78,6	81 %	normal
VALENCIA DE ALCANTARA	36,0	44 %	seco
BADAJOS/TALAVERA 'B. A.'	46,5	76 %	seco
DON BENITO	35,8	60 %	normal
FREGENAL DE LA SIERRA	48,6	53 %	seco
MERIDA	46,6	76 %	normal
ZAFRA	40,6	56 %	seco

Porcentaje: Cociente entre la precipitación media y la normal para del periodo de referencia, expresada en %.

El carácter pluviométrico del mes: "muy húmedo", "húmedo", "normal", "seco" o "muy seco", se establece según los quintiles de las precipitaciones del periodo de referencia 1981-2010. Se califica como "extremadamente seco" o "extremadamente húmedo" cuando la precipitación mensual queda fuera del rango en dicho periodo de referencia.

**CORREO ELECTRÓNICO**

[usuarioext@aemet.es](mailto:usuarioext@aemet.es)

Apdo. de Correos 30173  
06011 BADAJOZ

Tel: 924 286 428  
Fax: 924 276 905



AEMet

## PRECIPITACIONES AÑO AGRÍCOLA (desde septiembre al mes actual):

Estación	Precipitación (mm)	Porcentaje	Carácter pluviométrico
CACERES	92,4	88 %	normal
GUADALUPE	135,8	83 %	normal
NAVALMORAL DE LA MATA	118,8	100 %	normal
PLASENCIA	93,8	69 %	seco
VALENCIA DE ALCANTARA	40,6	36 %	muy seco
BADAJOS/TALAVERA 'B. A.'	52,6	62 %	muy seco
DON BENITO	39,6	45 %	seco
FREGENAL DE LA SIERRA	58,4	46 %	muy seco
MERIDA	51,9	60 %	muy seco
ZAFRA	46,0	44 %	muy seco

## TEMPERATURAS:

Estación	Temperatura Media Mensual (°C)	Anomalía	Carácter térmico
CACERES	18,5	1,6	muy cálido
GUADALUPE	17,5	1,6	muy cálido
NAVALMORAL DE LA MATA	17,9	1,3	cálido
PLASENCIA	19,2	2,5	muy cálido
VALENCIA DE ALCANTARA	17,6	1,9	muy cálido
BADAJOS/TALAVERA 'B. A.'	19,6	1,7	muy cálido
DON BENITO	19,9	2,7	muy cálido
FREGENAL DE LA SIERRA	16,8	1,9	muy cálido
MERIDA	19,2	0,9	cálido
ZAFRA	18,5	1,9	muy cálido

Anomalía: Diferencia entre la temperatura media del mes y la normal del periodo de referencia, expresada en °C

El carácter térmico del mes: "muy frío", "frío", "normal", "cálido" o "muy cálido", se establece según los quintiles de las temperaturas medias del periodo de referencia 1981-2010. Se califica como "extremadamente frío" o "extremadamente cálido" cuando la temperatura está fuera del rango en dicho periodo.

### Notas

1. Los datos empleados en este avance climatológico son provisionales y están sujetos a una posterior validación
2. (c) AEMET. Autorizado el uso de la información y su reproducción citando AEMET como autora e la misma.
3. Fecha de obtención de los datos: 4 de noviembre de 2016.

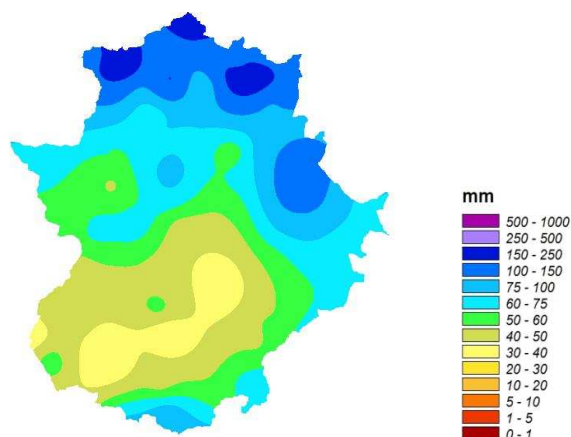
MINISTERIO  
DE AGRICULTURA, ALIMENTACIÓN  
Y MEDIO AMBIENTE

Agencia Estatal de Meteorología

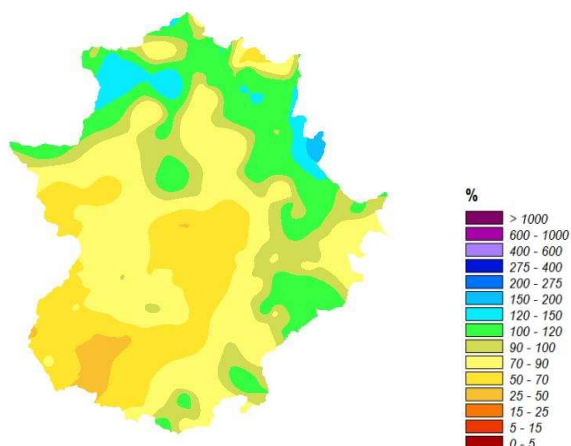


AEMet

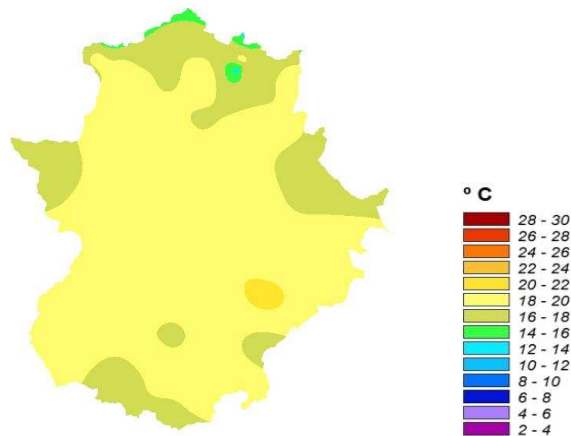
Precipitación Mensual  
Octubre de 2016



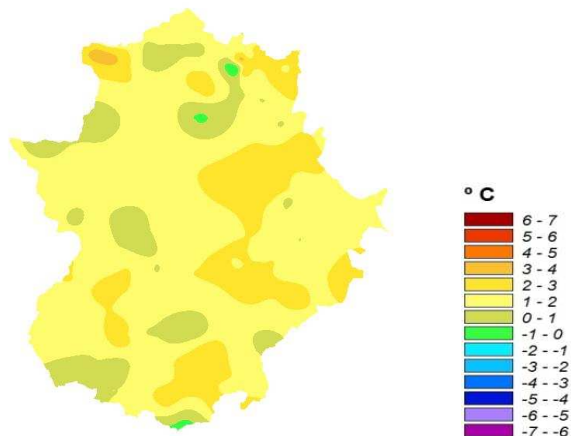
Porcentaje sobre Precipitación Mensual  
Octubre de 2016



Temperatura Media Mensual  
Octubre de 2016



Anomalía Temperatura Mensual Media  
Octubre de 2016



NOTA: A partir del mes de enero de 2015 la información contenida en los Avances Climatológicos de AEMET estará referida para todas las variables climáticas al nuevo periodo de referencia 1981-2010, por lo que pueden existir diferencias significativas con los resultados que se obtendrían con el periodo de referencia anterior

MINISTERIO  
DE AGRICULTURA, ALIMENTACIÓN  
Y MEDIO AMBIENTE

Agencia Estatal de Meteorología