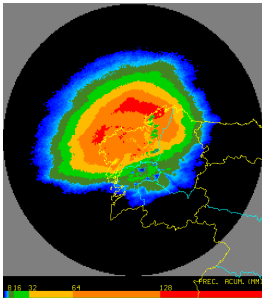


JULIO
2016



Un mes de julio con precipitaciones muy escasas.

El observatorio de A Coruña, cuyos datos de precipitación se remontan a mediados del siglo XIX, no había registrado nunca en julio lluvias tan escasas como en el de 2016, un mes en el que apenas se produjeron precipitaciones en Galicia. También fue un mes cálido, aunque en este caso no se superaron registros históricos.

A Coruña, 2 de agosto de 2016. Julio fue cálido o muy cálido en toda Galicia, con zonas de la mitad sur en las que las anomalías resultaron superiores a los 2°C. Las máximas más altas se registraron entre el 16 y el 18. Superaron los 40 °C en la provincia de Ourense (41.7 °C en la capital el día 18 y 40.3 en Ribadavia el 17) y se aproximaron en el sur de Lugo e interior de Pontevedra (39.9 °C en Monforte y 38.2 en Silleda). En las Rías Baixas destacan 35.7 °C en Vilagarcía el día 24 y 34.3 en Vigo el 25. En la costa norte se superaron puntualmente los 30 °C (30.6 °C en A Coruña el día 16). Las mínimas más elevadas superaron en muchos puntos los 20 °C. Destacan los 24.1 °C registrados en Fisterra el día 17 y 21.9 °C en Alvedro el día 20. A pesar de todo, el de 2016 no resulta en general el julio más cálido de las distintas series, superado en muchos casos por los de 2013 y 2015.

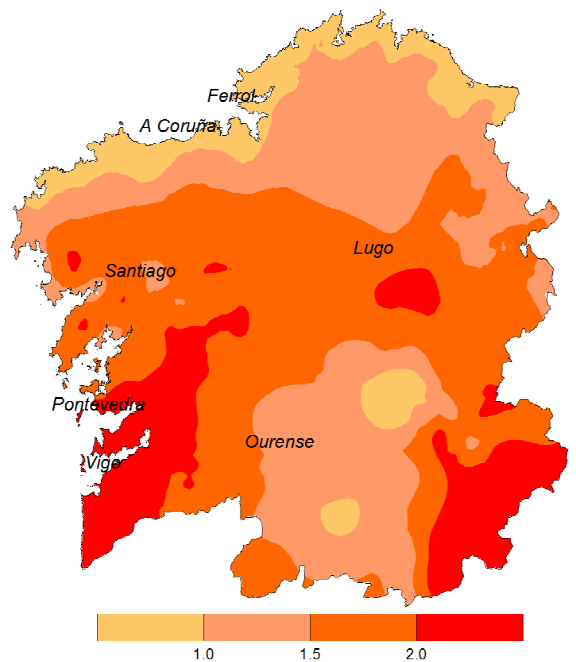


Fig. 1. Anomalías de temperatura. (°C de diferencia con el valor normal 1981-2010).

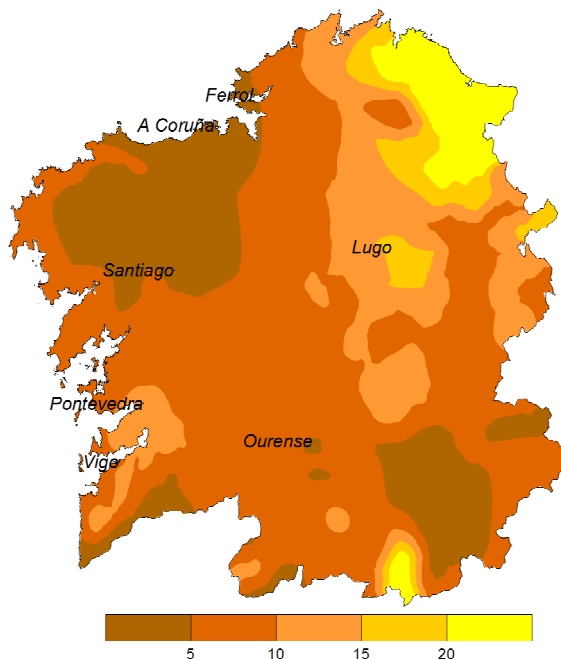


Fig. 2. Anomalías de precipitación (% respecto del valor normal 1981-2010).

El mes fue además muy seco en toda la Comunidad, con más del 80% de las estaciones con cantidades acumuladas inferiores a los 6 l/m² y zonas del sureste en las que no se recogió ni una décima en todo el mes. Las cantidades máximas en 24 h no llegaron a alcanzar los 10 l/m²: 8.6 en Burela el día 6 y 7.4 en Ribadeo el 30. El número de días de precipitación apreciable varía entre 7-8 en la Mariña oriental y ninguno en zonas del sureste. Julio de 2016 resultó el mes más seco de la serie histórica para algunos de los observatorios principales: A Coruña, Santiago Aeropuerto y Ourense, igualado en este caso con 1974 y 1978. En Lugo-Rozas únicamente se ve superado por 1986.

Se registraron tormentas los días 5, 6, 7, 8 y 19.

En cuanto al viento, lo más destacable son los 86 km/h registrados en Fisterra el día 24.

Los datos empleados para elaborar este avance climatológico son provisionales y están sujetos a una posterior validación.

© AEMET: Autorizado el uso de la información y su reproducción citando AEMET como autora de la misma.

Delegación Territorial en Galicia. C/ Canceliña, 8, 15071 A Coruña.

Tel.: 902 531 111 Fax: 981 278 426. Web: www.aemet.es. E-mail: usuariosgal@aemet.es.

AEMET
Agencia Estatal de Meteorología

MINISTERIO
DE AGRICULTURA, ALIMENTACIÓN
Y MEDIO AMBIENTE

GOBIERNO
DE ESPAÑA



AVANCE CLIMATOLÓGICO MENSUAL DE GALICIA