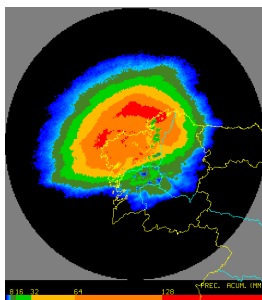


SEPTIEMBRE
2016



Altas temperaturas y precipitaciones próximas a las normales durante el mes de septiembre.

Las elevadas temperaturas registradas el día 6, que para muchos observatorios constituyen los valores más altos medidos en un mes de septiembre, constituyen el fenómeno más significativo de un mes que continúa la racha de meses cálidos. Las lluvias se acercaron a los valores normales e incluso los superaron en algunas comarcas.

A Coruña, 4 de octubre de 2016. En la línea de los dos meses anteriores, septiembre resultó cálido, con zonas del este en las que las anomalías se aproximaron a +2 °C. Las máximas más elevadas se produjeron el día 6. Se superaron los 40 °C en Ourense e interior de Lugo y Pontevedra: 41.9 °C en Lugo capital, 40.5 en Ribadavia y 40.2 en Pontearreas, por citar un ejemplo de cada provincia. En las Rías Bajas destacan los 34.9 °C registrados en Vilagarcía y 33.7 en Pontevedra. En la costa norte, 28.0 °C en A Coruña. Las mínimas registradas ese mismo día superaron los 20 °C en muchos puntos de la Comunidad: 22.7 °C en Santiago Aeropuerto y 22.2 en Cervantes y Becerreá (a 1020 y 1080 m). Tanto para las mínimas como para las máximas, los valores alcanzados supusieron en muchos casos efeméride.

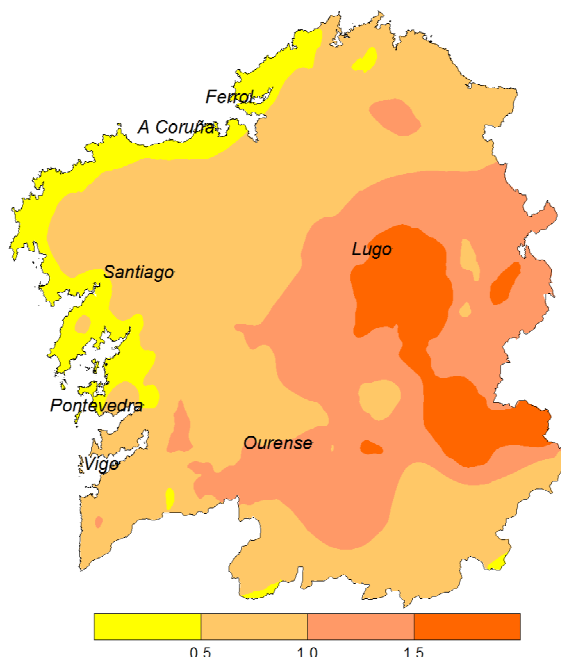


Fig. 1. Anomalías de temperatura. (°C de diferencia con el valor normal 1981-2010).

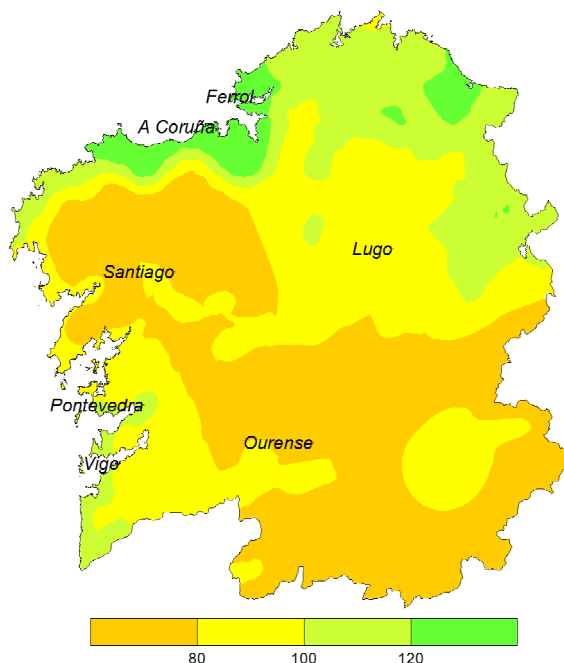


Fig. 2. Anomalías de precipitación (% respecto del valor normal 1981-2010).

El mes fue húmedo en el norte y zonas del oeste y seco en general en el resto. Las cantidades recogidas los 10 primeros días fueron de escasa importancia y restringidas casi exclusivamente a la mitad norte de Galicia. Las precipitaciones más importantes se produjeron entre los días 12 y 14. Destacan las registradas entre la tarde-noche del 12 y la mañana del 13 en zonas del oeste, cuando llegaron en algunos casos a acumularse más de 80 l/m² en 12 horas: 91.0 en O Rosal y 82.4 en Pontevedra capital. El número de días de precipitación apreciable varía entre los 14-15 registrados en A Mariña y 4-5 en zonas del sureste. Se observaron tormentas los días 6, 13, 14 y 24.

En cuanto al viento, las rachas máximas no llegaron a superar los 100 km/h en ningún punto de la Comunidad: 98 km/h en Estaca de Bares el día 14 como valor más destacable.

Los datos empleados para elaborar este avance climatológico son provisionales y están sujetos a una posterior validación.

© AEMET: Autorizado el uso de la información y su reproducción citando AEMET como autora de la misma.

Delegación Territorial en Galicia. C/ Canceliña, 8, 15071 A Coruña.
Tel.: 902 531 111 Fax: 981 278 426. Web: www.aemet.es. E-mail: usuariosgal@aemet.es.

AEMET
Agencia Estatal de Meteorología

MINISTERIO
DE AGRICULTURA, ALIMENTACIÓN
Y MEDIO AMBIENTE

GOBIERNO
DE ESPAÑA



AVANCE CLIMATOLÓGICO MENSUAL DE GALICIA