GOBIERNO DE ESPAÑA
MINISTERIO DE MEDIO AMBIENTE Y MEDIO RURAL Y MARINO

AEMet
Agencia Estatal de Meteorología

Delegación Territorial
en Cataluña

Delegació Territorial
a Catalunya

AVANCE CLIMATOLÓGICO MENSUAL EN CATALUÑA

JUNIO DEL 2011

Las temperaturas medias del mes han sido más altas que los valores normales y las precipitaciones han sido ligeramente superiores a los valores de referencia.

Temperaturas

Las diferencias con los valores normales han oscilado entre -0,5 ºC y 2,3 ºC con un promedio de 0,6 ºC con respecto a los valores de referencia del periodo 1971-2000. Las anomalías positivas más altas se han observado en el noroeste de Cataluña, y las más bajas en el sur de Tarragona y puntos aislados del interior.

Por lo que respecta a la evolución temporal cabe destacar las temperaturas máximas tan altas registradas entre los días 26 y 29. Así el día 28 se alcanzaron 39ºC en algunos observatorios del interior de Lleida, como por ejemplo en Artesa de Segre. Las temperaturas más bajas se registraron en los primeros días del mes.

DIFERENCIA ENTRE LA TEMPERATURA MEDIA MENSUAL Y SU VALOR NORMAL
JUNIO 2011

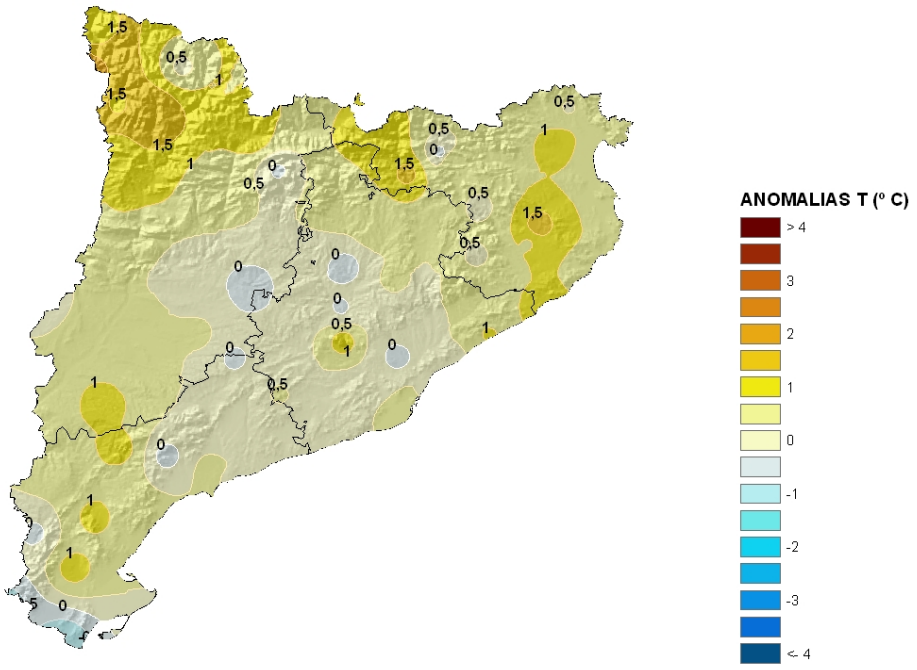

2011:TEMPERATURA MÁXIMA DE JUNIO

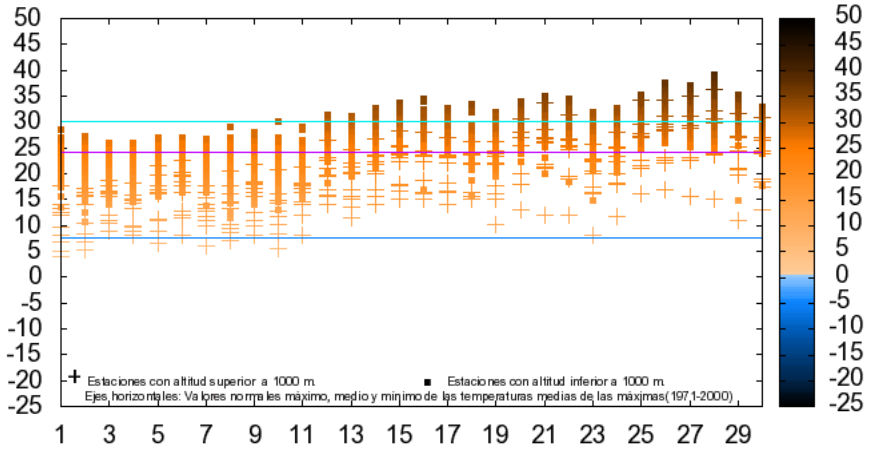

2011:TEMPERATURA MEDIA DE JUNIO

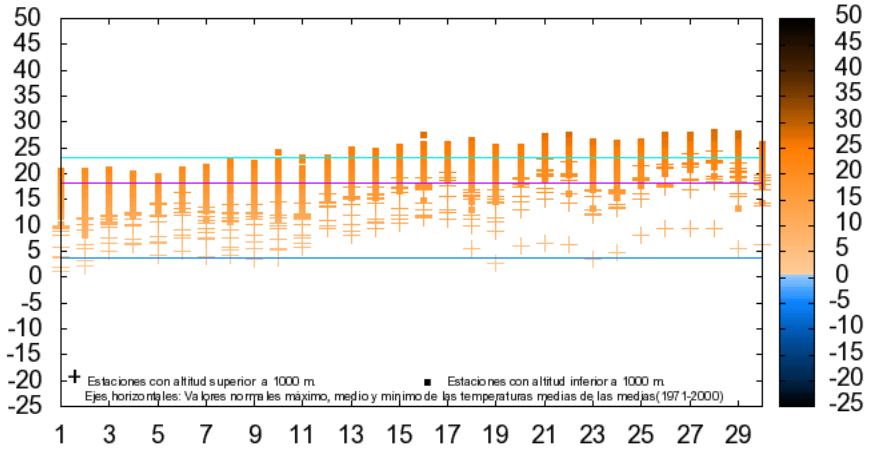

2011:TEMPERATURA MINIMA DE JUNIO

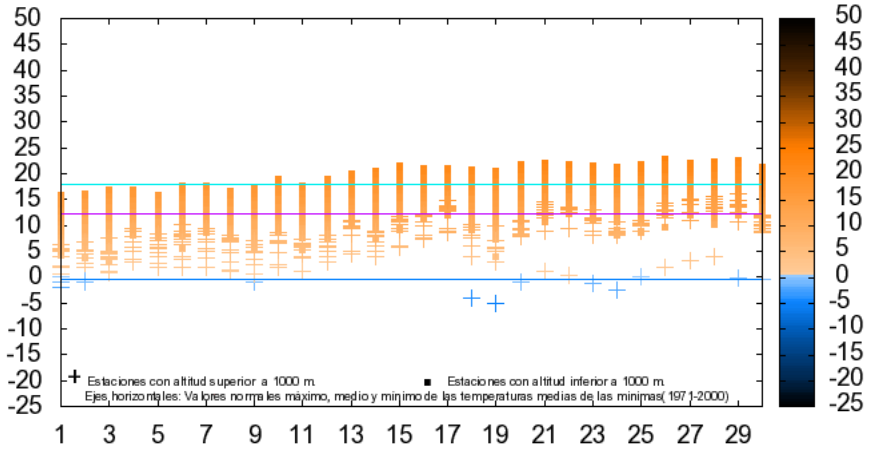

Arquitecte Sert, 1
08005 – Barcelona
TEL: 932.211.600
FAX: 932.211.692

Precipitaciones

En promedio el porcentaje de precipitación en Cataluña ha sido de 103 %, es decir prácticamente normal. Sin embargo, la distribución espacial ha sido muy irregular. Los valores mínimos se han registrado en el interior de la provincia de Tarragona y los máximos en la provincia de Barcelona alcanzando valores superiores a 250%.

PORCENTAJE DE PRECIPITACIÓN : JUNIO 2011

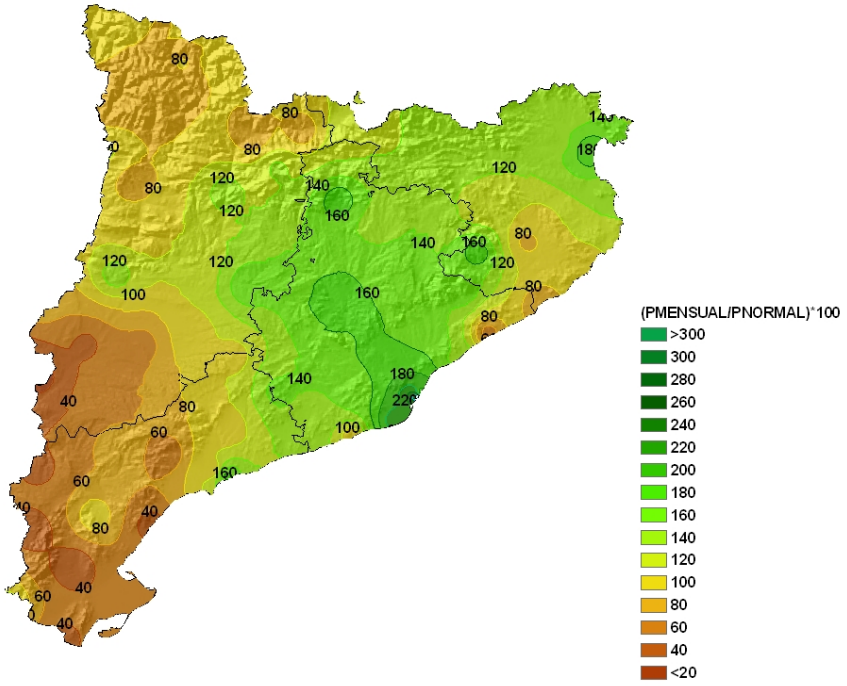

PRECIPITACÍON TOTAL MENSUAL : JUNIO 2011

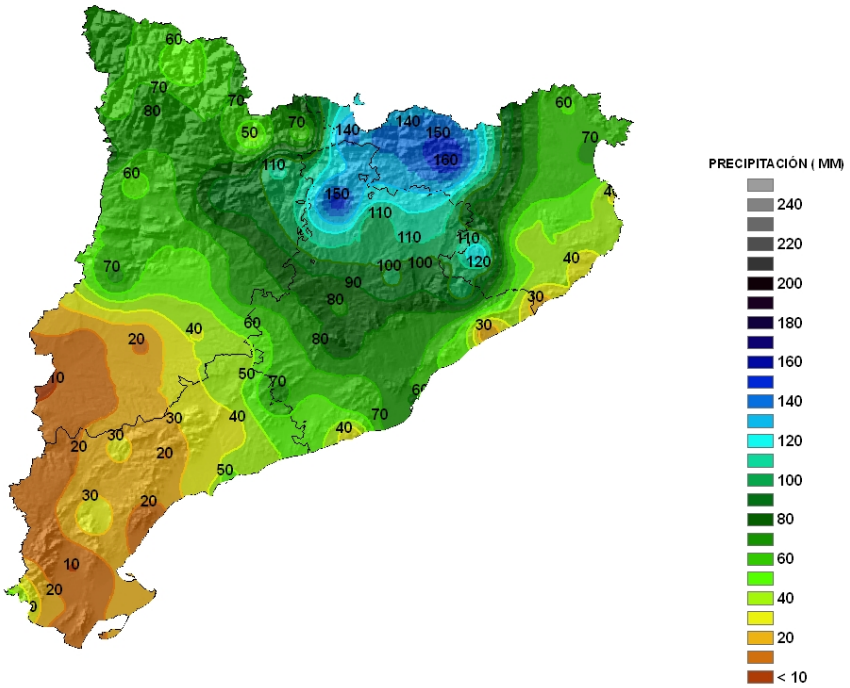

La primera quincena del mes de junio ha sido más lluviosa que la segunda. Destacan las precipitaciones registradas durante los día 4, 7 y 10 de este mes. El día 4 las lluvias más intensas se registraron en la Serralada Transversal, y los día 7 y 10 en las provincias de Barcelona y de Girona. Algunos datos de estos días se muestran en la siguiente tabla:

Estación	Precipitación en mm	Día
Santa Coloma de Farners	85,8	4
Vall de Bianya	77,8	7
Barcelona- Drassanes	54,8	7
Sant Privat d'en Bas	44,0	10

CORREO ELECTRÓNICO
usuarioscat@aemet.es

AEMET: Autorizado el uso de la información y su reproducción citando AEMET como autora de la misma

Arquitecte Sert, 1
08005 – Barcelona
TEL: 932.211.600
FAX: 932.211.692

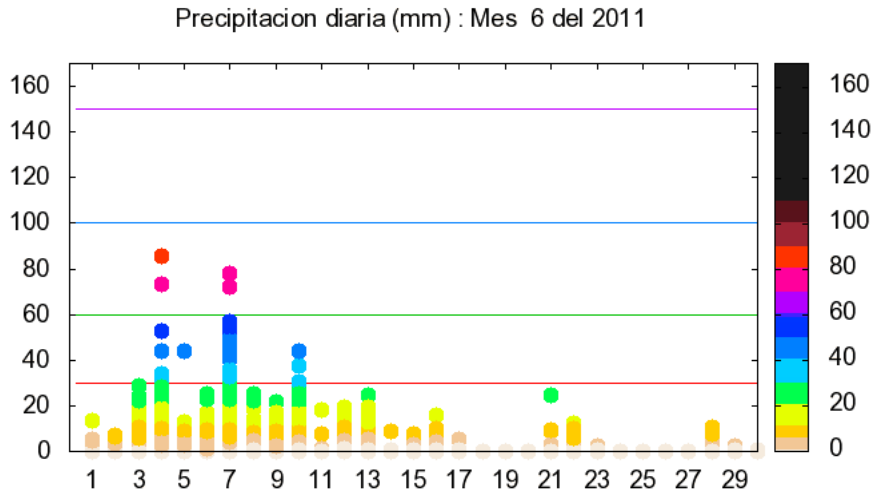

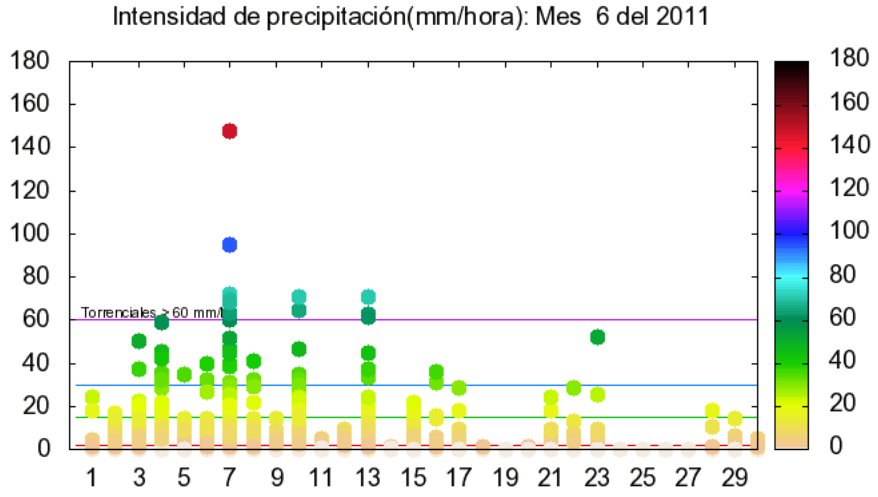

Viento

Por lo que respecta al viento, el episodio más destacado ocurrió el día 1. Este afectó principalmente al sur de Tarragona y al nordeste de Girona

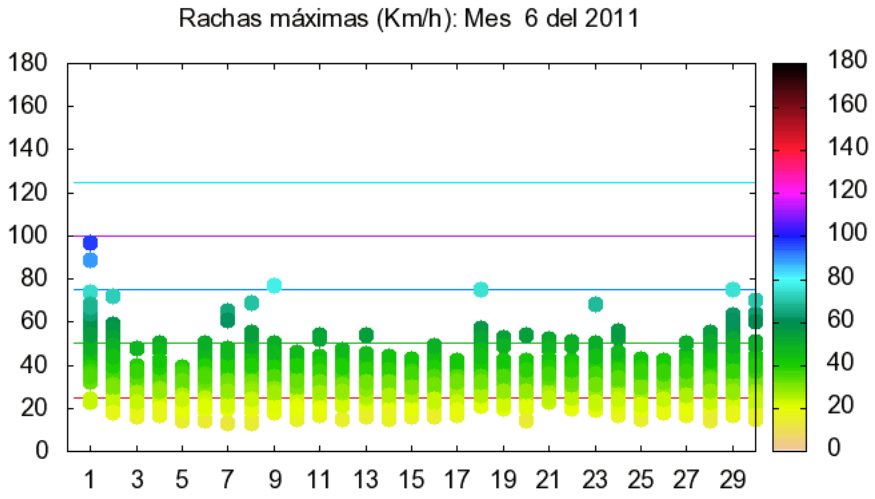

Nota:
Los datos empleados para elaborar este avance climatológico son provisionales y están sujetos a una posterior validación

CORREO ELECTRÓNICO
usuarioscat@aemet.es

AEMET: Autorizado el uso de la información y su reproducción citando AEMET como autora de la misma

Arquitecte Sert, 1
08005 – Barcelona
TEL: 932.211.600
FAX: 932.211.692