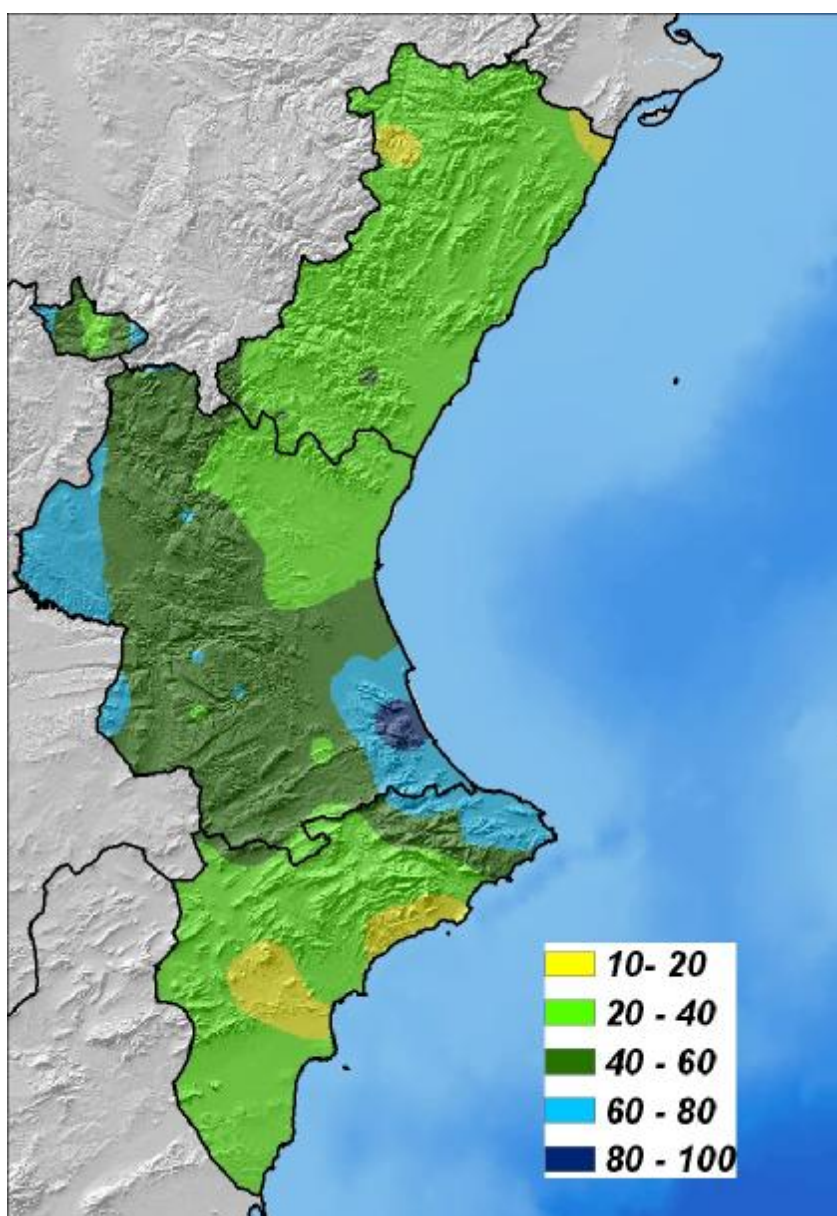




AVANCE CLIMATOLÓGICO EN LA COMUNIDAD VALENCIANA

El mes de **febrero de 2010** ha sido un mes **húmedo y frío** en la Comunidad Valenciana. La cantidad media estimada de precipitación en febrero ha sido de 39 l/m² (figura 1), lo que supone aproximadamente un **7% más de precipitación** de lo que se considera normal en el mes (media del periodo 1971-2000).

Figura 1
Precipitación acumulada en la Comunidad Valenciana en febrero de 2010



CORREO ELECTRONICO:

cmtval@inm.es

C/Botánico Cavanilles nº3
46071 - Valencia
Tfno: 963-690-836
Fax: 963-694-976

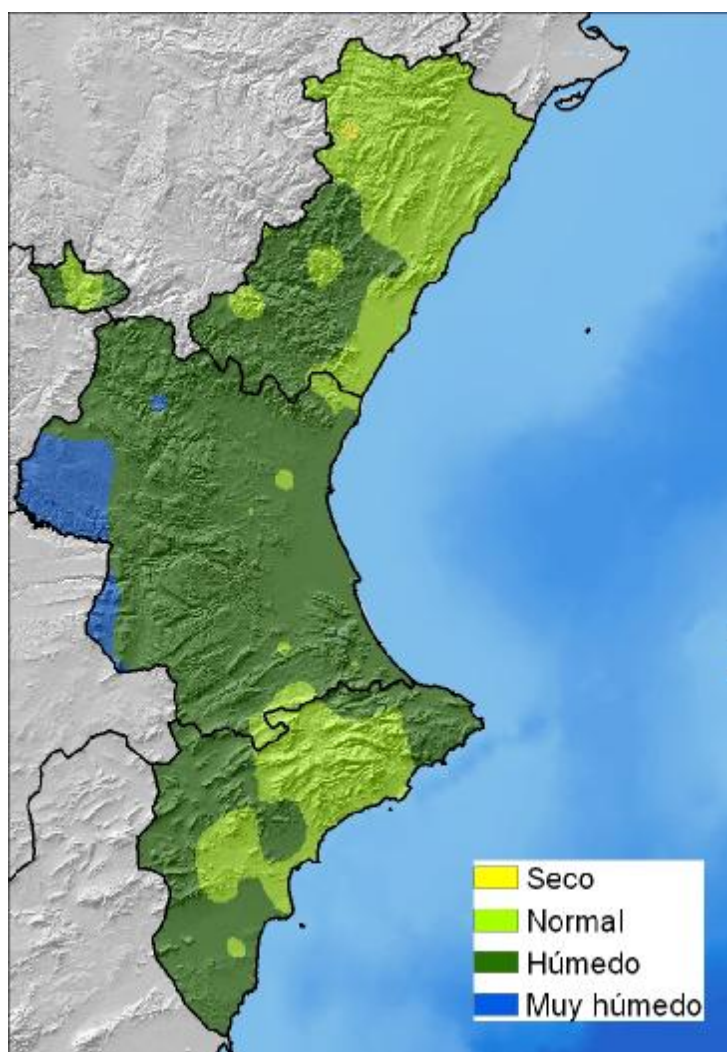


AEMet

El máximo de de precipitación acumulada en el mes de febrero se ha observado en zonas de montaña de la comarca valenciana de La Safor (93.8 l/m² en Barx), y la precipitación fue inferior a 20 l/m² en localidades del norte la provincia de Castellón (14 l/m² en Vinaroz o Castellfort), y del Bajo y Medio Vinalopó y litoral de la Marina Baja, en Alicante (18 l/m² en Novelda, 19 l/m² en Elx o 17 l/m² en Relleu).

En general el mes ha sido húmedo en gran parte de la provincia de Valencia, con zonas de muy húmedo en el interior de la provincia. En la provincia de Castellón el mes ha sido en general normal en precipitaciones, aunque el interior sur de la provincia ha sido húmedo.

Figura 2
Calificación climática del mes en la Comunidad Valenciana
(febrero de 2010)



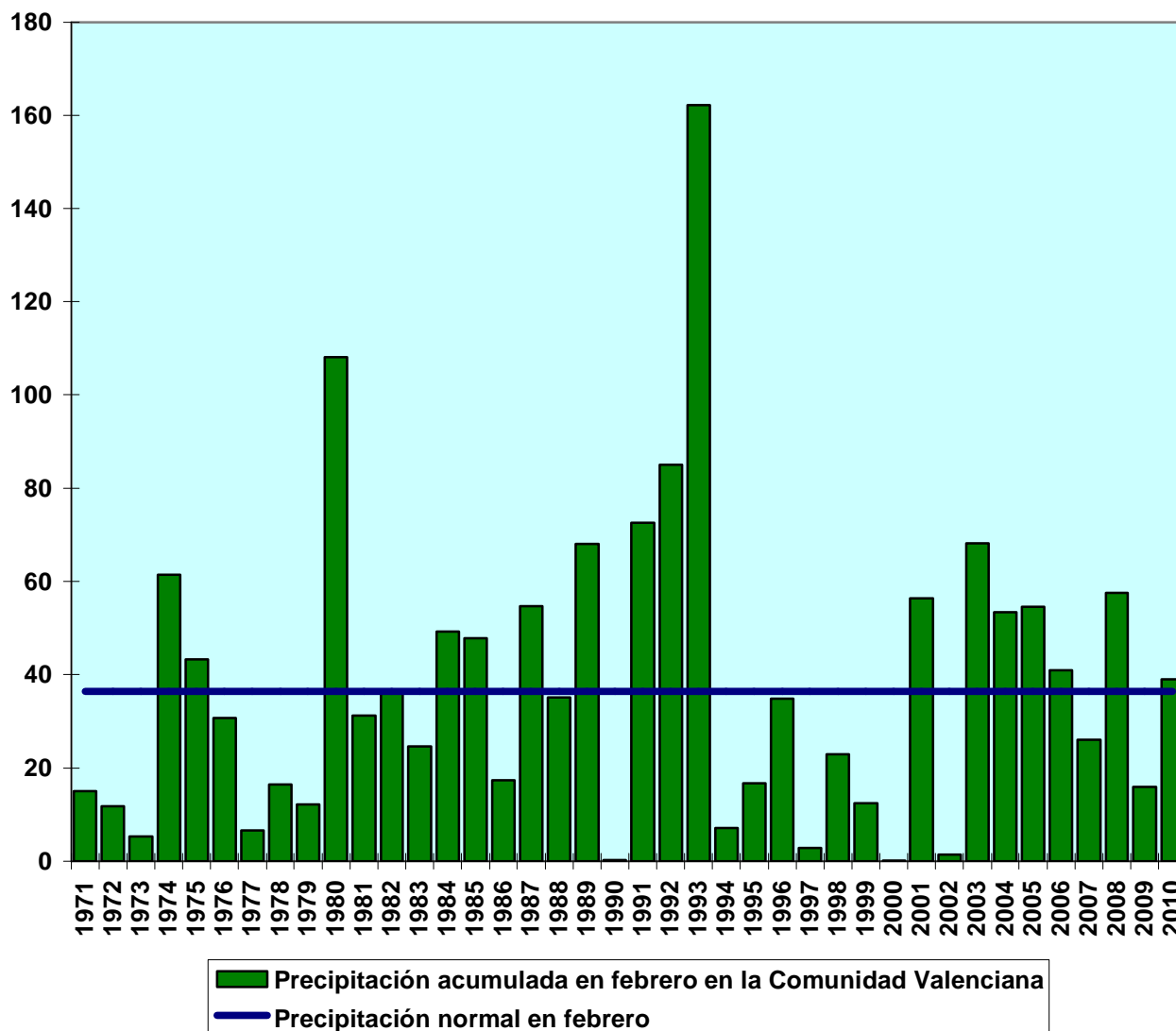
MINISTERIO
DE MEDIO AMBIENTE,
Y MEDIO RURAL Y MARINO

Agencia Estatal de Meteorología



AEMet

Figura 3
Evolución de la precipitación en la Comunidad Valenciana en febrero
(1971 a 2010)



La temperatura media de febrero de 2010 fue de 8.0°C que es **0.9°C más frío de lo que se considera normal en febrero** (promedio del periodo 1971 - 2000). La temperatura media del pasado mes de febrero fue similar a la de febrero de 2009. En los últimos 40 años, el mes de febrero más cálido fue febrero de 1990, con 12.3°C de temperatura media (4.3°C más que febrero de 2010), y el más frío febrero de 2005, con 5.8°C (2.2°C menos que febrero de 2010).



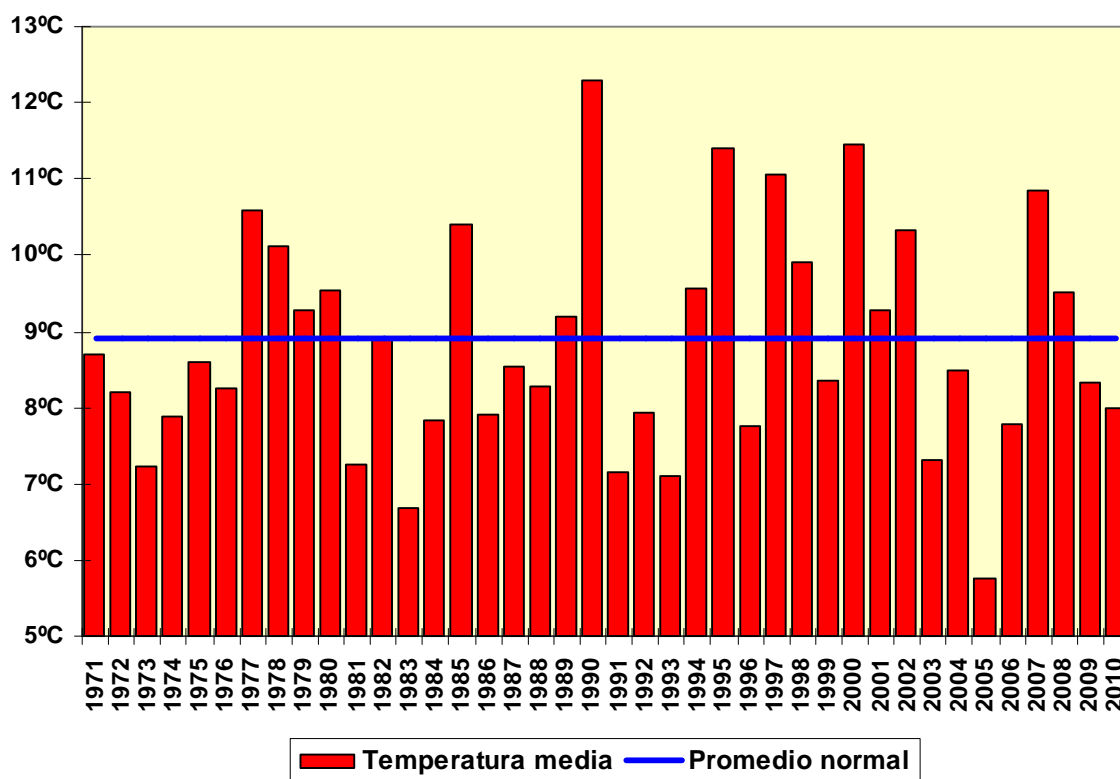
AEMet

Los días más fríos del mes fueron los días 13 al 15, con temperaturas máximas que no superaron los 10°C en casi todo el territorio. En el Aeropuerto de Manises, con datos desde 1966, la temperatura máxima registrada el día 15 es la más baja de la serie en febrero, por tanto, el día 15 fue el día de febrero más frío desde que se toman datos en dicho observatorio (1966).

En cuanto a los días más cálidos, se observaron al final del mes. En la última semana de febrero, debido a la continua entrada de aire cálido subtropical canalizado por borrascas que circularon por el oeste de la península con trayectoria sur-norte, se produjo un notable ascenso de las temperaturas, superándose los 20°C a partir del día 24 en gran parte del litoral y prelitoral del sur de la Comunidad.

Con los datos disponibles, la temperatura más alta registrada en los observatorios de la Comunidad Valenciana fue de 26.8°C, observada en Oliva a las 00:40 de la madrugada del pasado domingo día 28, tras el paso de la masa de aire cálido canalizada en el flanco sureste del ciclón Xynthia. En general, en gran parte de los observatorios de la Comunidad Valenciana, la temperatura más alta del pasado fin de semana (días 27 y 28), se observó en la madrugada del sábado al domingo.

Figura 4
Evolución de la temperatura media en la Comunidad Valenciana en febrero (1971-2010)



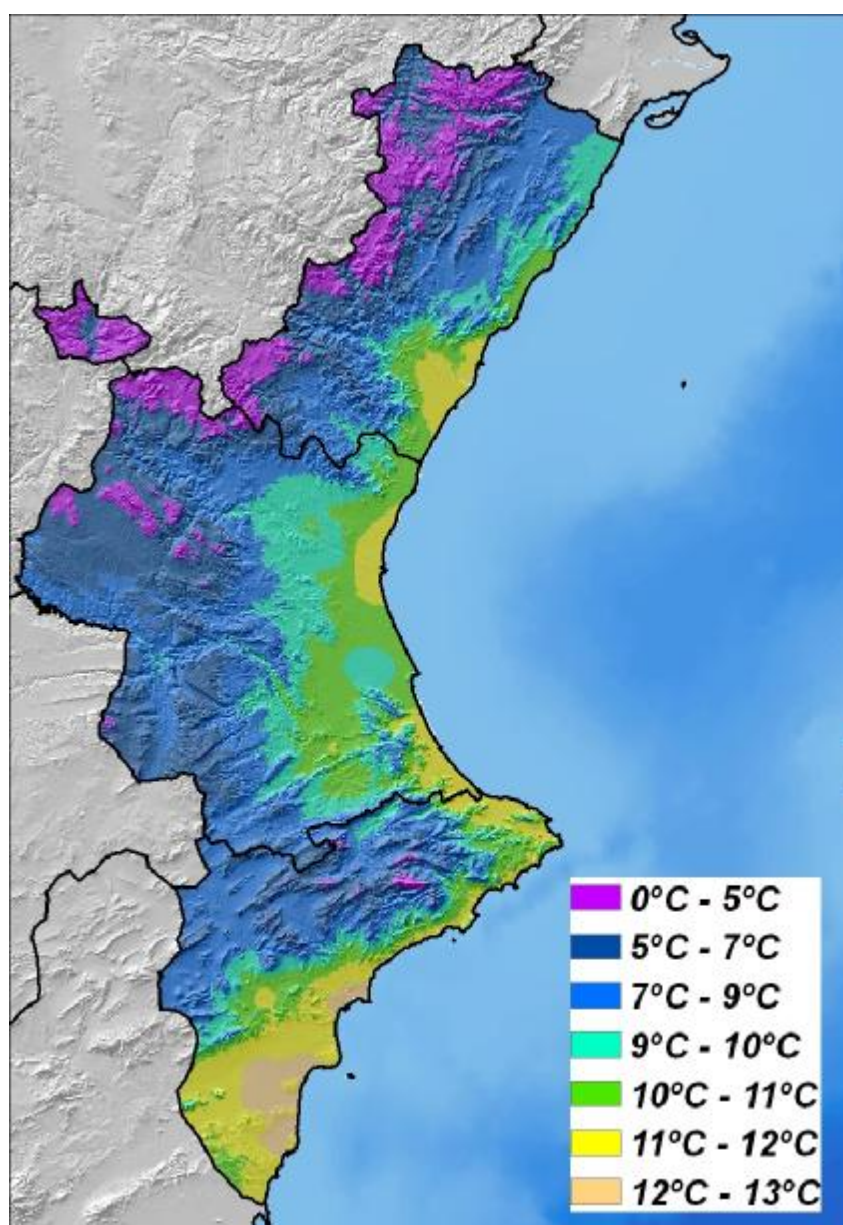
MINISTERIO
DE MEDIO AMBIENTE,
Y MEDIO RURAL Y MARINO

Agencia Estatal de Meteorología



AEMet

Figura 5
Temperatura media en la Comunidad Valenciana (febrero de 2010)



***Nota: Los datos empleados para elaborar este avance climatológico son provisionales y están sujetos a una posterior revisión.**

Valencia a 01 de marzo de 2010

MINISTERIO
DE MEDIO AMBIENTE,
Y MEDIO RURAL Y MARINO

Agencia Estatal de Meteorología