



AVANCE CLIMATOLÓGICO FEBRERO 2010 REGIÓN DE MURCIA

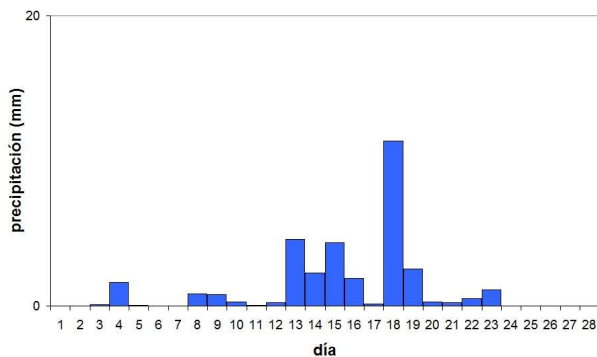
Días de frío, días de lluvia, días de viento.

Precipitación

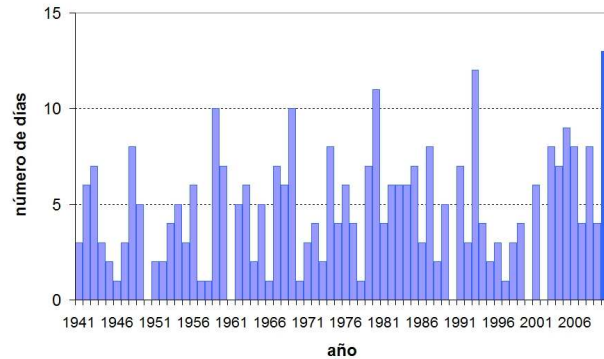
Durante este mes, la precipitación media en la Región fue de 33 l/m² lo que supone el doble de la mediana y un 20% más que el valor medio mensual (período de referencia 1971-2000). El carácter del mes fue húmedo.

La distribución espacial de precipitaciones ha sido bastante homogénea a excepción de la Comarca del Noroeste, donde fueron ligeramente superiores al resto de la Región.

Cabe destacar el elevado número de días con precipitación, no acumulándose cantidades importantes de precipitación. En la estación de Alcantarilla se registraron 13 días de precipitación apreciable, lo que supuso el mayor valor de su serie de 69 años.



Precipitación media diaria regional



Evolución del nº de días pcp apreciable en Alcantarilla

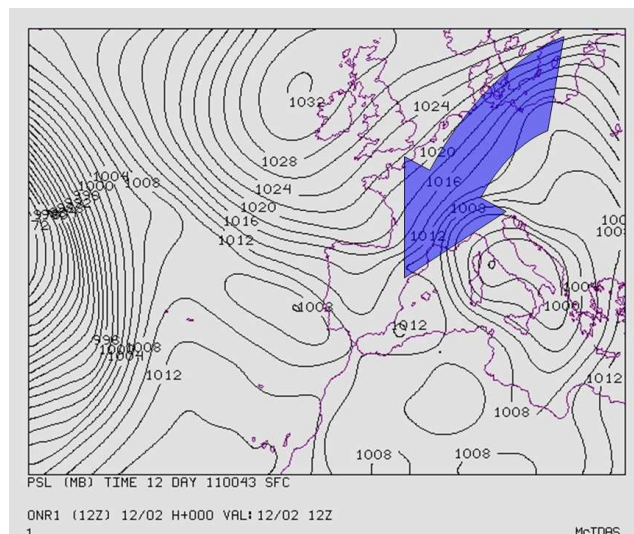
Temperaturas

La temperatura media mensual fue de 10° centígrados, valor medio del periodo de referencia 1971-2000) con lo que el mes tuvo un carácter normal. Las temperaturas máximas fueron, en general, más frescas de lo habitual, mientras que el promedio de las mínimas fue ligeramente más cálido.



AEMet

De este mes de febrero cabe destacar el episodio de intenso frío entre los días 11 y 16, con temperaturas máximas muy por debajo de los valores normales. La causa fue la entrada de una masa de aire polar continental. Especialmente bajas fueron las máximas del día 13. En la estación de Alcantarilla, la máxima del día 13, 7.0 °C, fue la mas baja registrada en el mes de febrero desde 1983.



Análisis de presión en superficie del día 12 a las 12 UTC.

Las temperaturas mínimas rondaron, en general, los valores normales, siendo altas los últimos días del mes.

Las máximas alcanzaron sus valores más altos el día 27. La noche más fría fue la del día 3 y las más cálidas las de la última semana.

Viento

Durante este mes el régimen de vientos dominante fue de componente oeste. Las rachas máximas superaron los 70 km/h varios días. Entre los días 9 y 12, los máximos vientos se registraron en la Comarca del Noroeste. Entre el 19 y el 23, los vientos alcanzaron sus valores máximos en la Comarca del Noroeste, Alto Guadalentín y en el litoral sur. En el último episodio del mes, ocurrido los días 27 y 28 se superaron los 100 km/h en puntos de la comarca del Noroeste y el Altiplano, registrándose la racha máxima mensual el día 27 en la estación de Yecla con 105 km/h.

NOTA: Los datos empleados para elaborar este avance climatológico son provisionales y están sujetos a una posterior validación.

MINISTERIO
DE MEDIO AMBIENTE,
Y MEDIO RURAL Y MARINO

Agencia Estatal
de Meteorología