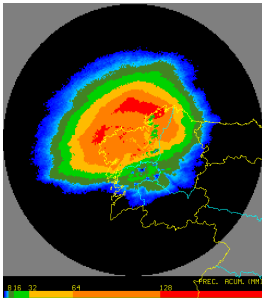


FEBRERO
2017



Fuerte temporal de viento y lluvia en los primeros días del mes.

Las sucesivas borrascas que afectaron a Galicia en la primera semana de febrero dejaron valores muy destacados de precipitación y viento. Se interrumpió así la racha precedente de meses secos. Como es habitual, un mes invernal lluvioso resultó también cálido.

A Coruña, 2 de marzo de 2017. Febrero resultó un mes cálido en toda la Comunidad, con zonas del interior en las que las anomalías se acercaron a +2 °C. Las mínimas más bajas llegaron a rozar los -5 °C en el interior: -4.8 °C en Xinzo el día 21 como mínima absoluta para la Comunidad, mientras que en zonas de costa se mantuvieron en torno a los 2 °C (1.9 °C en Boiro y 2.2 en Pontevedra, en ambos casos el día 8). Las máximas absolutas se registraron en general entre los días 21 y 22 y se aproximaron a los 24 °C: 23.8 en Ourense y 23.6 en O Carballiño como valores máximos para Galicia.

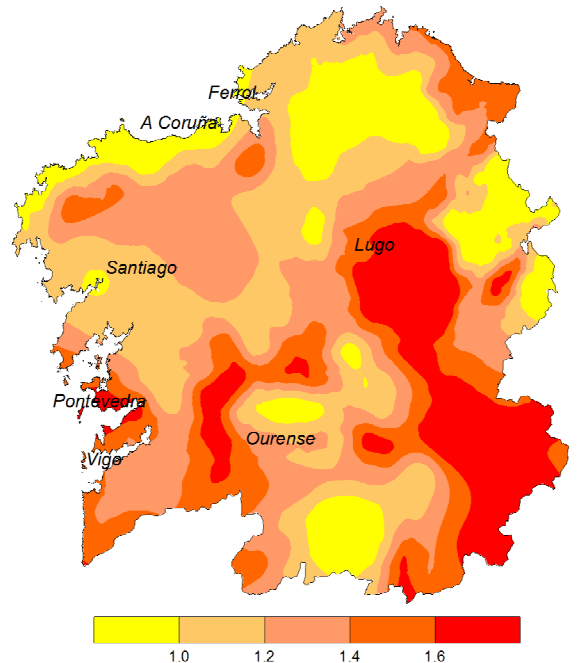


Fig. 1. Anomalías de temperatura. (°C de diferencia con el valor normal 1981-2010).

Al carácter húmedo o muy húmedo de febrero contribuyó decisivamente el episodio que tuvo lugar entre los días 2 y 5, cuando sucesivos frentes de borrascas se aproximaron a la Comunidad. Los frentes asociados dejaron cantidades importantes, en muchos casos más del 70% de la precipitación total del mes, con valores acumulados que superaron ampliamente los 200 l/m² en el período citado. Destacan (entre paréntesis se citan los valores registrados el día 3) los 298.6 l/m² recogidos en Beariz (142), 247 en A Cañiza (94), 235 en A Estrada (91) y 220 en Rois (87). El número de días de precipitación apreciable varía de 15 a 18 según las zonas, entre 2 y 3 días, en general, por encima de los valores medios.

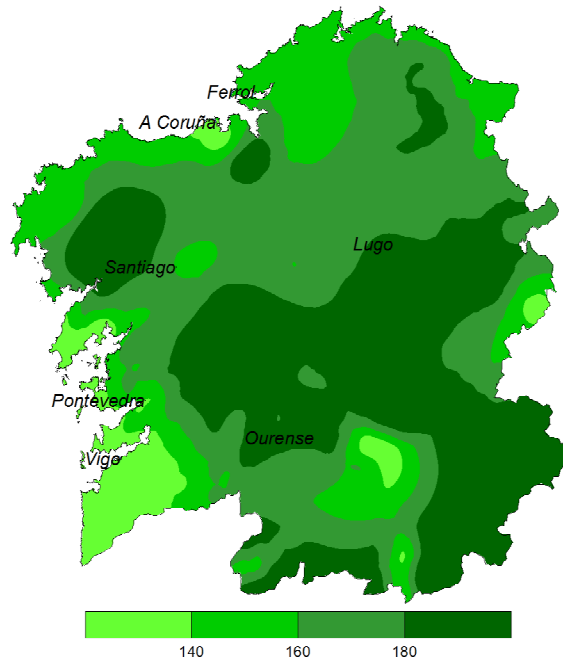


Fig. 2. Anomalías de precipitación (% respecto del valor normal 1981-2010).

Al paso de las borrascas citadas se produjeron rachas de viento que superaron los 100 km/h en numerosas estaciones y, en algunos casos, en varios de los días del episodio. Destacan los 189 km/h registrados en Fisterra (efeméride de la estación), 169 en Bares, 145 en Vilano y, por menos habituales, 113 en Vigo Aeropuerto, 105 en A Coruña y Santiago Aeropuerto y 101 en Padrón, en todos los casos el día 3

Los datos empleados para elaborar este avance climatológico son provisionales y están sujetos a una posterior validación.

© AEMET: Autorizado el uso de la información y su reproducción citando AEMET como autora de la misma.

Delegación Territorial en Galicia. C/ Canceliña, 8, 15071 A Coruña.
Tel.: 902 531 111 Fax: 981 278 426. Web: www.aemet.es. E-mail: usuariosgal@aemet.es.

AEMET
Agencia Estatal de Meteorología

MINISTERIO
DE AGRICULTURA Y PESCA,
ALIMENTACIÓN Y MEDIO AMBIENTE

GOBIERNO
DE ESPAÑA



AVANCE CLIMATOLÓGICO MENSUAL DE GALICIA