

Avanç de dades climatològiques de Catalunya
Avance de datos climatológicos de Cataluña



Núm. 214 – Juliol 2007



INDEX / ÍNDICE

El temps	3	<i>El tiempo</i>
Pluviometria	6	<i>Pluviometría</i>
Termometria	13	<i>Termometría</i>
Roses de vents	19	<i>Rosas de vientos</i>
Comportament climàtic	20	<i>Comportamiento climático</i>

Agraïm molt especialment la tasca desinteressada dels observadors i col·laboradors de la xarxa d'estacions pluviomètriques i termopluiuomètriques de l'INM.

Agradecemos muy especialmente la tarea desinteresada de los observadores y colaboradores de la red de estaciones pluviométricas y termopluiuométricas del INM.

Foto portada: El cel. Autor: Joan Ramon Mercè Aguilà

©INM. Prohibida la reproducció total o parcial per qualsevol mitjà sense l'autorització expressa per escrit de l'INM

©INM. Prohibida la reproducción total o parcial por cualquier medio sin la autorización expresa por escrito del INM

EL TEMPS A CATALUNYA : JULIOL 2007

El dia 1 tenim xàfecs amb tempestes moderades, sobretot al Sud. Alguns exemples en mm.: Horta de Sant Joan 28, el Palau d'Anglesola 12, Vandellòs 8.2, el Perelló 8. Els següents dies arriba un anticicló per d'atlàntic; hi ha núvols baixos al litoral, i cau algun plugim feble.

El 4 la cua d'un front passa lliscant el Nord de Catalunya, i deixa algunes precipitacions al NE, poc importants. (Valors inferiors a 8 mm.) Hi ha boires i boirines matinals al litoral, prelitoral i a les planes interiors. Els vents són del NW moderats amb ratxes fortes a ambdós extrems de Catalunya.

A partir del 5 domina el temps anticiclònic. El més destacat és la baixada de les temperatures mínimes. S'arriben als valors mínims absoluts del mes a varies estacions, el 5 i 6. Valors en °C: 7 a la Seu d'Urgell i als Hostalets de Balenyà, 8 a Tremp, 9 a Cornudella, 10 a Girona i a Castellterçol.

El dia 8 hi ha nuvolositat d'evolució als Pirineus amb xàfecs tempestuosos; quantitats entre 5/11 mm. a Arties, Esterri d'Aneu, la Molina, la Seu d'Urgell i Josa i Tuixén. Els vents són moderats amb predomini de la component N. El 9 i 10 cauen alguns plugims a l'extrem nord-oriental a la tarda-nit acompanyats de tempestes. Baixen les mínimes de forma moderada a notable el 10. Valors en °C: 1.8 al Llac de Sant Maurici, 2.5 a la Molina i a Arties, 5.0 a Prats de Lluçanès, 6.0 a Campdevàrol.

L'11 hi ha ruixats al terç NE per la tarda, amb tempestes a Girona.

Valors màxims en mm.: 17 a Girona i Vilanova de Sau, 14 a Vic. Del 12 al 17 no hi ha fets remarcables, predominen els cels poc ennuvolats, a excepció del 13 que abunden les boires i boirines matinals a les planes interiors; alguns dies hi ha núvols baixos al litoral. Les màximes pugen força.

El 18 passa un front molt ràpid i cauen precipitacions, a la Garrotxa i al Ripollès a la tarda, amb tempestes. L'endemà les pluges i tempestes són als Pirineus de Lleida durant la nit.

Del 20 al 23 una baixa que es reflexa a tots els nivells, està situada a les Illes Britàniques. Els seus fronts associats ens afecten i provoquen pluges i tempestes. Les més destacables són el dia 21. Valors en mm.: Amposta 94.5, l'Ametlla de Mar 63, el Perelló 58, Godall 52.5, Tremp 38 i la Molina 30.

A partir del 24 i fins el 28 tornen les altes pressions i dominen els cels amb pocs núvols. El 24 hi ha vents del NW moderats amb ratxes fortes a la vall de l'Ebre (Vandellòs 74 km/h). El 27 i 28 hi ha un augment de les temperatures, i les màximes arriben als valors més alts del mes. En °C: 37.5 a Maials i a Ascó, 37.0 a Tremp, 36.0 a Villalba dels Arcs, Tivissa i l'Assentiu de Sió.

El 29 està poc ennuvolat en general, encara que a la tarda hi ha nuvolositat d'evolució acompanyada de tempestes al NE i als Pirineus. L'endemà també cau algun plugim a la tarda, a la Plana de Vic, Pre-litoral Nord, Pre-pirineu Oriental i Pirineus però poc importants (inferiors a 20 mm.).

L'últim dia del mes tenim intervals de núvols al terç NE i abunden les boirines a les planes interiors. Entre el 30 i el 31 les màximes són força altes. (38°C a Sarra, 37°C a l'Albagés, Tivissa, Prasdip).

Les temperatures mitjanes mensuals del mes de juliol, no s'han desviat massa dels valors normals del mes. Predominen les anomalies positives i els valors més alts són als voltants d'1°C. Les anomalies negatives també són properes al -1°C.

Pel que fa a les precipitacions, han sigut inferiors als valors normals, exceptuant algunes comarques del Sud de Catalunya. Les anomalies negatives van des de -41% a Girona fins a valors propers al -100% a Lleida, Barcelona i Castelló d'Empúries. A Manresa és el tercer valor més baix des de l'any 1969 i a Figueres el segon des de l'any 1968. A estacions d'algunes comarques del Sud de Tarragona com el Baix Camp i el Baix Ebre, les precipitacions han sigut superiors als valors normals amb anomalies positives que van del 48% a superiors al 150% (Tortosa, Vandellòs i St. Jaume d'Enveja).

Valors destacats del mes de juliol de 2007

Temperatures màximes absolutes:	38.5°C a Lleida el dia 8 38.0°C a Sarral el dia 30
Temperatures mínimes absolutes:	4.0°C al Port del Comte el dia 10 5.9°C a Campdevàrol el dia 10
Precipitacions extremes totals mensuals:	100.4 mm. a Amposta 66.2 mm. al Perelló
Precipitacions extremes en 24 hores:	94.5 mm. a Amposta el dia 21 63.0 mm. a l'Ametlla de Mar el dia 21
Ratxes màximes de vent:	80 km/h a Tortosa el dia 9 74 km/h a Vandellòs el dia 24 69 km/h a Lleida el dia 4

Teniu imatges o fotografies de fets meteorològics?
Si és així i voleu que surtin en aquesta publicació,
envieu-nos-les a l'adreça juan-ramon.bar@inm.es

Cal que ens digueu per cada imatge
nom de l'autor, títol de la fotografia i data en què la vàreu fer.

Publicarem les imatges que rebem
i en seleccionarem una per la portada del butlletí.

Resum de precipitació a la província de BARCELONA

Mes 7 de 2007

Estació	Codi	Total	Pmax	Dia
ALT PENEDEÈS				
Castellet i La Gornal "Casanyes"	0069B	0,1	0,1	1
Castellví de La Marca	0067	0,8	0,6	1
Olesa de Bonesvalls	0072E	1,7	1,0	1
Vilafranca del Penedès "Incavi"	0066	0,1	0,1	1
ANOIA				
Copons	0167	2,9	2,9	1
El Bruc	0161	1,8	1,4	1
Igualada "Ajuntament"	0171C	2,4	1,4	1
Piera "Ca N'aguilera"	0172U	2,2	1,4	1
BAGES				
Balsareny	0106	1,3	1,3	1
Manresa "La Culla"	0149D	2,8	2,8	1
Moià	0120	12,1	11,0	11
Montserrat	0158O	1,4	1,2	1
Sallent "Potasses"	0110	0,9	0,9	1
BAIX LLOBREGAT				
Aeroport de Barcelona "El Prat"	0076	7,9	7,6	4
Begues "San Eudald"	0072A	6,1	3,5	20
Esplugues de Llobregat "Finestrelles"	0198I	1,8	1,4	4
Gavà "Miranda"	0073Z	1,9	1,9	4
Olesa de Montserrat "Afores"	0160E	2,5	1,4	1
BARCELONÈS				
Badalona	0236A	0,3	0,3	1
Barcelona "Can Bruixa"	0200R	0,1	0,1	1
Barcelona "Fabra"	0200E	0,7	0,4	4
Barcelona "Font del Gat"	0201H	0,2	0,1	4
Santa Coloma de Gramanet "Centra E	0233A	0,4	0,4	1

Estació	Codi	Total	Pmax	Dia
BERGUEDÀ				
Baga "Col·legi Galceran de Pinos"	0082	35,7	25,4	21
Caserres	0097	0,0	0,0	
Gironella "Creu Roja"	0095	5,0	5,0	1
Puig-Reig	0098	1,1	1,1	1
Viver i Serrateix	0142	0,0	0,0	
GARRAF				
Cubelles "Mas Trader"	0070D	3,0	3,0	21
Cubelles "Salines"	0070	6,0	5,5	21
Panta de Foix	0069	0,8	0,5	1
MARESME				
Arenys de Mar "Autopistes"	0252D	0,4	0,4	1
Arenys de Mar "El Xifre"	0252E	0,8	0,8	1
El Masnou "Nautic"	0241G	2,0	1,8	1
Mataró "Santa Teresa"	0249C	0,4	0,4	1
Sant Andreu de Llavaneres	0249U	0,4	0,4	1
Vilasar de Mar	0245A	1,0	1,0	1

Estació: nom de l'estació meteorològica Codi: codi de l'estació al Banc de Dades Climatològic Total: precipitació total en mm. Pmax: precipitació màxima en 24 h en mm. Dia: Dia de la precipitació màxima en 24 h

Resum de precipitació a la província de BARCELONA

Mes 7 de 2007

Estació	Codi	Total	Pmax	Dia
OSONA				
Centelles	0204	7,7	7,0	11
Els Hostalets de Balenya	0203	18,8	15,8	11
La Morera	0260H	10,9	5,6	11
Montesquiu "Carburo"	0332E	24,4	19,4	30
Montesquiu "Castell"	0332F	24,4	18,6	30
Prats de Lluçanès	0114	7,4	5,1	11
Sant Boi de Lluçanès	0337E	5,9	4,0	11
Sant Vicenç de Torelló "Borgonya"	0333	18,1	17,9	30
Santa Maria de Besora	0332	8,3	6,0	30
Taradell "Catalunya"	0340A	11,6	7,7	11
Tona "Escola"	0341	11,6	9,7	10
Torelló "Afores"	0336B	16,8	16,0	30
Vilanova Sau "El Tortades"	0356	25,2	16,8	11
VALLÈS OCCIDENTAL				
Castellar del Vallès "Mercat"	0228I	0,9	0,9	1
Rubí	0190	0,2	0,2	1
Sabadell "Aerodromo"	0229I	0,2	0,2	1
Terrassa "Les Fonts"	0189E	1,8	1,8	1
Terrassa "Plaça de La Creu"	0189A	0,4	0,4	1

Estació	Codi	Total	Pmax	Dia
VALLÈS ORIENTAL				
Caldes de Montbui	0222	1,8	0,7	1
Can Lleonart	0260D	16,0	7,8	11
Castellterçol "Bellver"	0119A	12,3	10,0	11
FontMartina	0260C	8,1	7,1	11
Granollers	0208	2,9	2,2	4
Gualba "Joan Rague"	0265A	6,2	4,2	11
Llinars del Vallès	0211	1,3	0,9	11
Martorelles	0220	0,1	0,1	1
Mas Joan	0260G	9,1	5,2	11
Parets del Vallès	0218D	0,1	0,1	2
Sant Celoni	0263	2,2	1,2	11
Sant Esteve de Palautordera	0261D	4,4	2,0	4
Santa Maria de Martorelles	0219U	0,0	0,0	
Santa Maria de Palautordera 'Hospit	0261F	2,2	1,3	11

Estació: nom de l'estació meteorològica Codi: codi de l'estació al Banc de Dades Climatològic Total: precipitació total en mm. Pmax: precipitació màxima en 24 h en mm. Dia: Dia de la precipitació màxima en 24 h

Resum de precipitació a la província de GIRONA

Mes 7 de 2007

Estació	Codi	Total	Pmax	Dia
ALT EMPORDÀ				
Cadaqués	0433	1,1	0,8	1
Castelló d'Empuries "El Cortalet"	0411O	1,2	1,2	4
Darnius	0417	3,5	2,0	4
El Port de La Selva	0433E	1,0	0,8	2
Espolla "Les Alberes"	0421E	1,6	1,0	9
L'Estartit	0385X	0,6	0,4	1
Peralada	0423	2,0	1,5	1
Port de Llança "El Castellar"	0433K	0,1	0,1	6
BAIX EMPORDÀ				
Begur "Los Algarrobos"	0292A	0,1	0,1	1
Castell d'Aro "Est. depuradora"	0284C	1,5	1,0	1
Jafre	0384	0,5	0,5	1
La Bisbal d'Empordà "3"	0294B	0,4	0,4	1
L'Estartit "Passeig Marítim"	0385J	0,5	0,4	1
Palafrugell	0287	0,1	0,1	2
Santa Cristina d'Aro "Solius"	0283U	1,8	1,8	11
Torroella de Montgri "Ramon Boi"	0385B	0,8	0,6	1
CERDANYA				
La Molina "Observatori"	9585	41,6	30,4	21

Estació	Codi	Total	Pmax	Dia
GARROTXA				
Besalú "Lliurona"	0402	2,9	1,4	9
Castellfollit de La Roca	0395	10,3	4,5	21
La Vall de Bianya "Pujalet"	0394	25,4	12,1	11
Les Planes d'Hostoles	0360	2,0	1,0	4
Maià de Montcal "Can Garriga"	0405I	1,9	0,8	1
Montagut	0395D	8,7	4,0	21
Oix "Sant Miquel de Pera"	0396A	9,8	3,2	18
Sales de Llierca	0400	4,7	3,1	20
Sant Privat d'en Bas	0388F	5,3	2,1	10
Vall de Bianya "Vall de Bac"	0396E	11,0	4,5	11
GIRONÈS				
Girona "Bell-lloc Automàtica"	0370X	18,9	17,3	11
Girona "Montjuic"	0370D	6,2	5,4	11
Girona "Sant Daniel"	0370Y	5,2	4,8	11
Salt	0366L	12,0	11,0	11
OSONA				
Vidrà "Collfred"	0388G	5,0	2,2	29
PLA DE L'ESTANY				
Fontcoberta "L'anglada"	0378	4,9	2,0	11
RIPOLLÈS				
Campdevàrol	0321	26,6	13,6	22
Ripoll "Poliesportiu"	0324A	6,6	3,0	21
Ripoll "Progres"	0323	7,5	3,0	21

Estació: nom de l'estació meteorològica Codi: codi de l'estació al Banc de Dades Climatològic Total: precipitació total en mm. Pmax: precipitació màxima en 24 h en mm. Dia: Dia de la precipitació màxima en 24 h

Resum de precipitació a la província de GIRONA

Mes 7 de 2007

Estació	Codi	Total	Pmax	Dia
SELVA				
Aeroport de Girona "Costa Brava"	0367	9,5	6,1	29
Amer "2"	0361A	1,0	0,7	1
Blanes	0281	0,3	0,3	11
Blanes "Automatica"	0281X	0,0	0,0	
Blanes "Marimurtra"	0281A	0,1	0,1	1
Breda "Joan XXIII"	0267A	3,6	2,0	11
Santa Coloma de Farners "Fontdeglor"	0366O	14,2	13,5	29

Estació	Codi	Total	Pmax	Dia
---------	------	-------	------	-----

Estació: nom de l'estació meteorològica Codi: codi de l'estació al Banc de Dades Climatològic Total: precipitació total en mm. Pmax: precipitació màxima en 24 h en mm. Dia: Dia de la precipitació màxima en 24 h

Resum de precipitació a la província de LLEIDA

Mes 7 de 2007

Estació	Codi	Total	Pmax	Dia
ALT URGELL				
Josa Tuixen "Escola Municipal"	9632O	19,8	9,8	22
La Seu d'Urgell	9619	15,0	8,8	21
GARRIGUES				
Castellldans	9768B	2,0	2,0	1
El Soleràs	9775U	0,3	0,3	1
El Vilosell	9772	1,3	1,3	1
Els Omellons	9766	0,0	0,0	
La Granadella	9952	1,0	0,5	1
La Pobla de Cérvoles	9772E	2,4	2,1	1
L'Albagès	9773	0,9	0,9	1
NOGUERA				
Artesa de Segre	9650	2,0	2,0	1
La Sentiu de Sió "Sifo de Sió"	9714I	2,3	2,3	1
Os de Balaguer "Avellanes"	9724E	3,1	3,1	1
PALLARS JUSSÀ				
Tremp "Bombers"	9700C	38,0	38,0	21
PALLARS SOBIRÀ				
Esterrí d'Àneu	9657X	38,6	16,4	21
Gerri de La Sal	9686	57,0	51,5	21
Sant Maurici "Llac"	9660	47,5	18,2	21
PLA D'URGELL				
Bell-lloc "Semillas"	9768C	0,1	0,1	1
El Palau d'Anglesola "Escarabat"	9729E	12,0	12,0	1
Mollerussa "C U"	9729A	2,0	2,0	1
Mollerussa "IES Agraria L'Urgell"	9729	1,0	1,0	1
Torregrosa	9767E	0,0	0,0	

Estació	Codi	Total	Pmax	Dia
SEGARRA				
Cervera	9717	4,1	4,1	1
Cervera "Bombers"	9717A	2,8	2,8	1
Els Plans de Sio "El Canos"	9718C	2,6	2,6	1
Granyanella "Tordera"	9718	3,2	3,2	1
Tordera - Granyanella	9718X	2,4	2,4	1
SEGRÀ				
Almatret	9926H	1,2	1,2	1
Aspa	9774	0,0	0,0	
Lleida "Bordeta"	9770A	1,1	1,1	1
Lleida "Observatori 2"	9771C	0,4	0,4	1
Lleida "Torrebera"	9769I	0,9	0,9	1
Maials	9777C	3,7	3,7	21
Sunyer	9775	0,4	0,4	21
Vilanova de Segria	9768J	0,7	0,7	1
SOLSONÈS				
Busa	0134E	2,5	1,8	1
Port del Comte	0127O	8,3	3,7	21
Riner "Xixons"	0131	1,4	1,4	1
URGELL				
Agramunt	9713	1,8	1,8	1
Bellpuig	9727I	2,1	2,1	1
Ciutadilla	9726O	3,0	3,0	1
Vallbona de les Monjes "Rocallaura"	9726	3,0	3,0	1
VAL D'ARAN				
Arties	9990X	23,3	10,7	8

Estació: nom de l'estació meteorològica Codi: codi de l'estació al Banc de Dades Climatològic Total: precipitació total en mm. Pmax: precipitació màxima en 24 h en mm. Dia: Dia de la precipitació màxima en 24 h

Resum de precipitació a la província de TARRAGONA


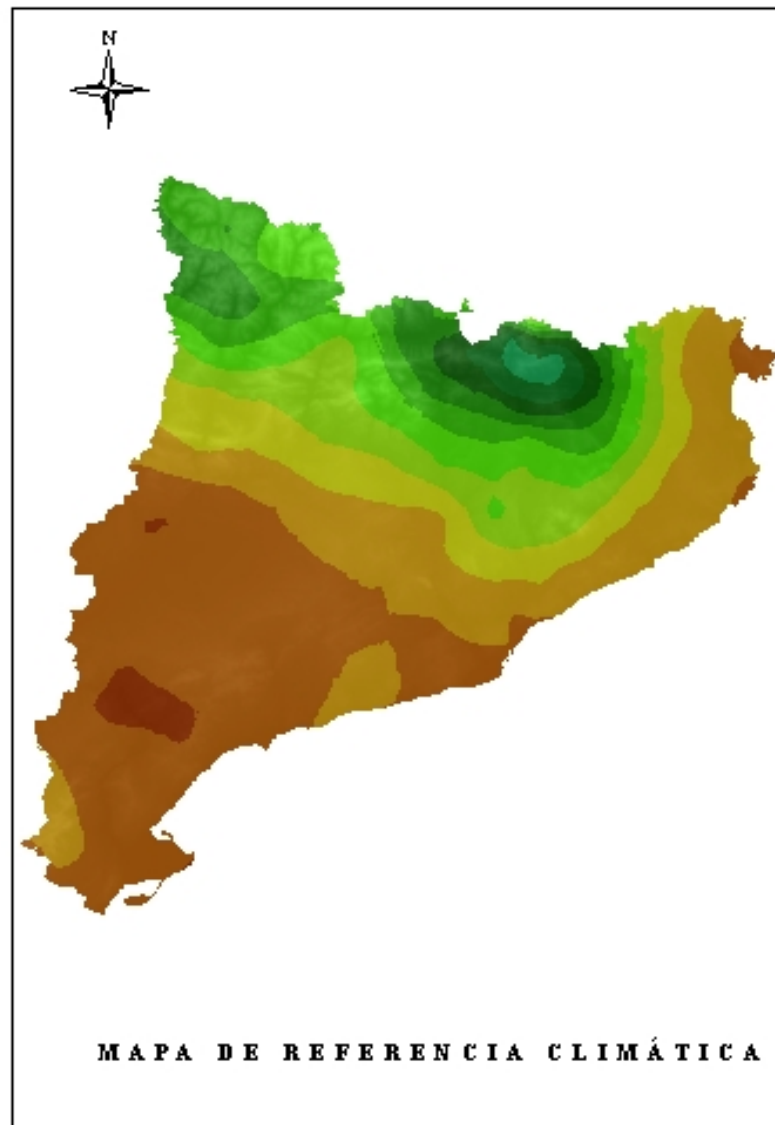
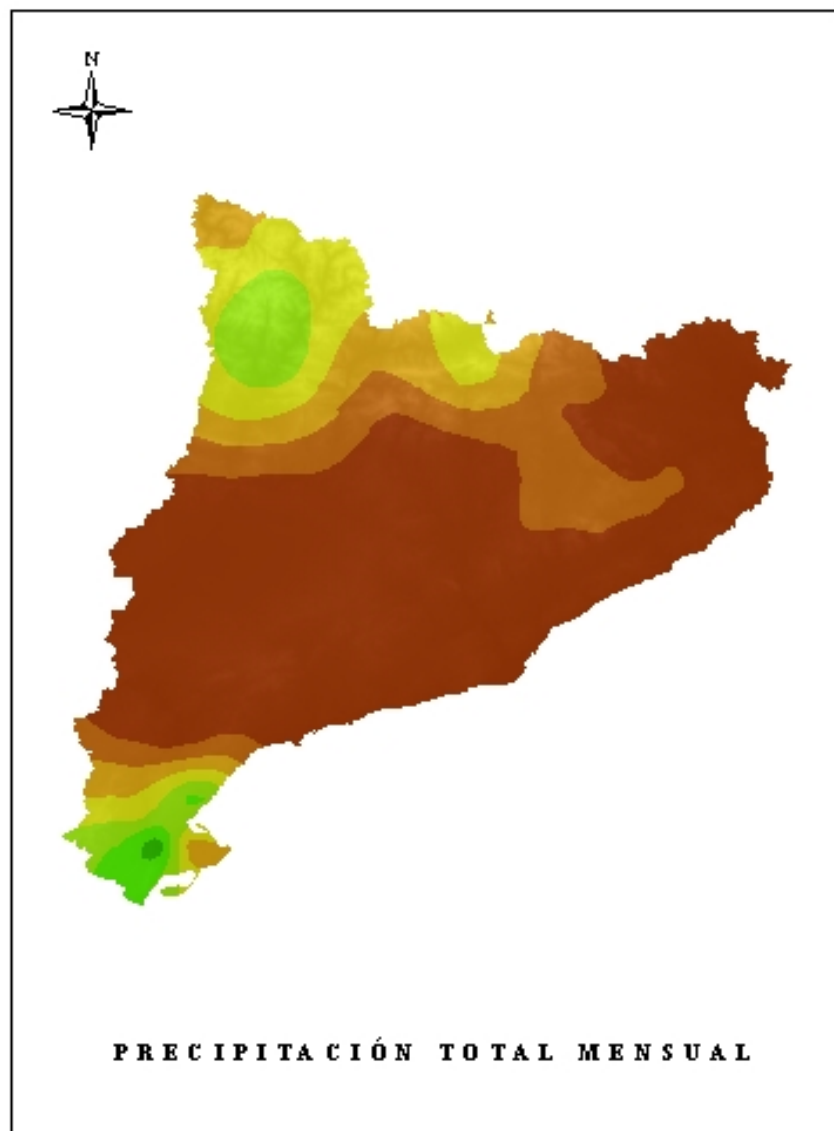
Mes 7 de 2007

Estació	Codi	Total	Pmax	Dia
ALT CAMP				
La Febró	9955D	5,7	5,5	1
BAIX CAMP				
El Rourell	0035	5,2	3,2	21
Montferri "Sant Jordi"	0053D	2,0	2,0	21
Valls "2a"	0034A	0,2	0,2	13
Valls "Sant Antoni"	0034C	5,7	3,0	21
BAIX EBRE				
Cambrils	0013	5,7	4,1	21
Montbrió del Camp	0008	3,7	3,5	20
Pratdip	0003E	14,7	10,9	21
Reus "Aeroport"	0016A	5,1	3,5	21
Reus "Centre Lectura"	0016B	5,6	4,6	21
Riudecols	0012	3,5	2,4	1
Riudoms "Camara Agraria"	0015I	10,0	6,0	21
Vandellòs "Central Nuclear"	0002I	28,3	20,1	21
BAIX PENEDÈS				
El Vendrell "Bombers"	0056B	1,3	1,3	1
El Vendrell "Coma-Ruga"	0055D	0,5	0,4	21
CONCA DE BARBERÀ				
Montblanc	0022	4,6	4,6	1
Rocafort de Queralt	0024	4,6	4,6	1
Santa Coloma de Queralt "Sant Roc"	0044E	3,5	3,5	1
Vimbodí	0020	1,7	1,7	1
Vimbodí "Riudabella"	0019	3,4	3,2	1

Estació	Codi	Total	Pmax	Dia
MONTSIA				
Amposta	9987	100,4	94,5	21
Godall	9984	57,5	52,5	21
PRIORAT				
Albarca	9959F	0,1	0,1	1
Cabaces	9961	1,4	1,4	1
Cornudella	9956	6,5	6,5	1
RIBERA D'EBRE				
Ascó	9953E	1,5	1,5	21
Benissanet	9972	5,0	4,3	21
Miravet	9974	4,5	4,5	21
Riba-Roja d'Ebre	9950	0,0	0,0	
Tivissa	9971	8,8	7,0	1
Tivissa "Serra d'Almos"	9967	3,0	2,0	1
TARRAGONÈS				
Tarragona-Universidad 'Automatica'	0042X	1,1	0,9	1
Vilaseca de Solcina	0017	3,7	2,8	21
TERRA ALTA				
Horta de Sant Joan	9946C	29,4	28,0	1
La Pobla de Massaluca	9947	1,5	1,5	1
Vilalba dels Arcs	9948	1,5	1,5	1

Estació: nom de l'estació meteorològica Codi: codi de l'estació al Banc de Dades Climatològic Total: precipitació total en mm. Pmax: precipitació màxima en 24 h en mm. Dia: Dia de la precipitació màxima en 24 h

PRECIPITACIÓN MES DE JULIO 2007



Resum de temperatura a la província de BARCELONA

Mes 7 de 2007

Estació	Codi	TM	Tm	Tt	M	Dia	m	Dia
ALT PENEDEÈS								
Vilafranca del Penedès "Incavi"	0066	28,3	18,7	23,5	32,0	8	15,6	10
Olesa de Bonesvalls	0072E	28,4	17,0	22,8	32,0	8	13,0	6
ANOIA								
Copons	0167	31,0	15,2	23,1	35,5	29	10,0	6
Igualada "Ajuntament"	0171C	30,5	16,3	23,5	34,0	27	13,0	6
BAGES								
Moià	0120	26,9	14,4	20,7	31,0	26	8,5	10
Manresa "La Culla"	0149D	31,3	16,9	24,1	34,8	28	13,5	6
Montserrat	0158O	25,1	16,6	20,9	28,6	29	12,1	5
BAIX LLOBREGAT								
Begues "San Eudald"	0072A	26,4	16,3	21,4	30,0	8	13,0	6
Gavà "Miranda"	0073Z	28,5	21,3	24,9	31,6	27	17,8	5
Aeroport de Barcelona "El Prat"	0076	27,8	20,9	24,4	30,3	27	16,5	5
Olesa de Monserrat "Afores"	0160E	32,6	16,5	24,6	36,0	7	13,0	6
BARCELONÈS								
Barcelona "Fabra"	0200E	28,3	18,8	23,6	32,2	27	14,7	5
Barcelona "Can Bruixa"	0200R	27,7	22,5	25,1	31,4	27	18,8	10
Barcelona "Cmt"	0201D	25,9	21,7	23,8	28,5	7	19,1	10
Barcelona "Font del Gat"	0201H	28,7	20,8	24,8	31,5	7	18,0	5
Badalona	0236A	29,3	21,0	25,2	32,6	28	18,0	6
BERGUEDA								
Gironella "Creu Roja"	0095	32,1	13,5	22,8	36,0	30	8,0	10
Viver i Serrateix	0142	30,1	16,2	23,1	34,5	28	10,0	5
GARRAF								
Panta de Foix	0069	26,8	17,1	22,0	30,0	7	13,0	6
Cubelles "Mas Trader"	0070D	28,8	19,2	24,0	31,6	4	15,0	7

Estació	Codi	TM	Tm	Tt	M	Dia	m	Dia
MARESME								
El Masnou "Nautic"	0241G	25,1	21,4	23,3	27,9	8	18,7	6
Sant Andreu de Llavaneres	0249U	25,9	19,2	22,6	30,2	28	16,6	6
Arenys de Mar "Autopistes"	0252D	25,0	17,5	21,3	28,7	8	14,2	6
Arenys de Mar "El Xifre"	0252E	27,5	20,2	23,9	31,4	28	16,6	6
OSONA								
Prats de Lluçanès	0114	29,6	12,8	21,2	33,0	26	5,0	10
Els Hostalets de Balenya	0203	28,6	11,2	19,9	32,0	8	7,0	5
La Morera	0260H	26,1	13,5	19,8	30,0	15	8,5	3
Montesquiu "Carburo"	0332E	30,0	12,9	21,4	33,5	19	7,5	10
Montesquiu "Castell"	0332F	31,8	13,4	22,6	36,3	27	7,5	10
Torelló "Afores"	0336B	30,3	14,8	22,5	33,8	27	10,8	5
Taradell "Catalunya"	0340A	29,7	15,2	22,5	33,4	29	11,5	5
Tona "Escola"	0341	28,4	14,8	21,7	32,6	7	10,9	5
Vilanova Sau "El Tortades"	0356	28,4	15,2	21,8	33,0	7	10,0	22
VALLÈS OCCIDENTAL								
Terrassa "Plaça de La Creu"	0189A	28,5	18,5	23,5	32,3	7	14,3	10
Terrassa "Les Fonts"	0189E	30,1	18,7	24,4	34,5	7	15,5	6
Castellar del Vallès "Mercat"	0228I	29,3	16,5	22,9	33,5	7	12,5	6
Sabadell "Aerodromo"	0229I	28,6	17,9	23,3	32,4	7	13,9	6
VALLÈS ORIENTAL								
Castellterçol "Bellver"	0119A	26,4	14,0	20,2	30,5	7	10,0	5
Granollers	0208	29,9	17,8	23,9	33,4	27	12,4	24
Llinars del Vallès	0211	30,2	17,8	24,0	33,8	27	13,6	6
Parets del Vallès	0218D	30,2	18,8	24,5	33,5	8	16,2	1
Caldes de Montbui	0222	29,9	17,6	23,8	33,5	7	13,5	6
FontMartina	0260C	25,0	14,7	19,9	29,0	7	10,5	11
Can Lleonart	0260D	20,6	10,3	15,5	26,5	7	6,0	11
Santa Maria de Palautordera "Hospita"	0261F	29,7	18,5	24,1	34,0	7	15,0	6
Sant Celoni	0263	30,0	16,4	23,3	35,0	27	12,0	15
Gualba "Joan Rague"	0265A	30,8	16,4	23,6	37,0	16	12,0	15

Estació: nom de l'estació meteorològica

Codi: codi de l'estació al Banc de Dades Climatològic
Temperatures en graus centígrad (°C)

TM: Temperatura mitjana de les màximes
M: Temperatura màxima

Tm: Temperatura mitjana de les mínimes
m: Temperatura mínima

Tt: Temperatura mitjana
Dia: Dia de la temperatura màxima o mínima

Resum de temperatura a la província de GIRONA

Mes 7 de 2007

Estació	Codi	TM	Tm	Tt	M	Dia	m	Dia
ALT EMPORDÀ								
Castelló d'Empuries "El Cortalet"	0411O	28,4	17,0	22,7	33,4	23	13,6	11
Espolla "Les Alberes"	0421E	30,0	17,8	23,9	35,1	23	14,0	6
Peralada	0423	29,4	17,1	23,3	34,0	1	13,5	6
Figueres "Els Aspres"	0429C	29,5	18,6	24,1	34,7	23	15,2	6
El Port de La Selva	0433E	28,8	18,8	23,9	33,0	26	16,5	1
BAIX EMPORDÀ								
Castell d'Aro "Est. depuradora"	0284C	28,2	16,1	22,2	31,0	27	13,0	4
Begur "Los Algarrobos"	0292A	27,2	18,2	22,7	31,0	27	15,0	5
La Bisbal d'Empordà "3"	0294B	29,0	17,5	23,3	33,2	29	13,2	5
L'Estartit "Passeig Marítim"	0385J	26,5	19,6	23,1	30,7	23	16,2	11
CERDANYA								
La Molina "Observatori"	9585	20,6	9,8	15,2	24,3	27	2,5	10
GARROTXA								
La Vall de Bianya "Pujalet"	0394	30,0	14,0	22,0	34,8	7	8,7	10
Castellfollit de La Roca	0395	29,7	15,4	22,6	34,8	23	10,2	10
Oix "Sant Miquel de Pera"	0396A	27,7	15,3	21,5	32,0	27	9,0	10
Vall de Bianya "Vall de Bac"	0396E	28,3	14,3	21,3	33,0	7	8,0	9
GIRONÈS								
Salt	0366L	31,2	17,0	24,1	35,0	18	13,0	10
Girona "Bell-lloc Automàtica"	0370X	30,7	18,0	24,4	34,6	28	14,5	6
Girona "Sant Daniel"	0370Y	31,2	15,0	23,1	35,7	28	9,8	5
PLA DE L'ESTANY								
Fontcoberta "L'anglada"	0378	29,4	17,0	23,2	33,5	23	12,0	10
RIPOLLÈS								
Campdevàdol	0321	29,4	12,8	21,1	33,3	27	5,9	10
Ripoll "Progres"	0323	29,6	13,5	21,6	34,0	27	7,5	10
Ripoll "Poliesportiu"	0324A	29,6	12,9	21,2	34,2	27	6,5	10

Estació	Codi	TM	Tm	Tt	M	Dia	m	Dia
SELVA								
Breda "Joan XXIII"	0267A	30,7	16,5	23,6	35,0	16	13,0	5
Blanes	0281	27,7	19,5	23,6	31,0	27	16,0	6
Blanes "Marimurtra"	0281A	29,2	20,5	24,9	32,0	28	17,5	10
Aeroport de Girona "Costa Brava"	0367	30,6	16,3	23,5	34,3	28	11,9	6

Estació: nom de l'estació meteorològica

Codi: codi de l'estació al Banc de Dades Climatològic
Temperatures en graus centígrad (°C)

TM: Temperatura mitjana de les màximes
M: Temperatura màxima

Tm: Temperatura mitjana de les mínimes
m: Temperatura mínima

Tt: Temperatura mitjana
Dia: Dia de la temperatura màxima o mínima

Resum de temperatura a la província de LLEIDA

Mes 7 de 2007

Estació	Codi	TM	Tm	Tt	M	Dia	m	Dia
ALT URGELL								
La Seu d'Urgell	9619	30,1	12,8	21,5	34,4	27	6,8	5
Josa Tuixen "Escola Municipal"	9632O	26,0	12,6	19,3	30,5	27	5,1	10
GARRIGUES								
El Vilosell	9772	30,4	16,7	23,6	36,5	27	11,0	9
La Pobla de Cérvoles	9772E	28,8	16,7	22,8	34,0	27	10,0	10
L'Albagès	9773	32,2	16,8	24,5	37,0	31	12,0	6
NOGUERA								
Artesa de Segre	9650	31,3	17,2	24,2	35,0	7	9,0	9
La Sentiu de Sió "Sifo de Sió"	9714I	31,7	18,6	25,2	36,0	26	12,0	5
Os de Balaguer "Avellanes"	9724E	30,3	16,0	23,1	35,5	7	9,0	10
PALLARS JUSSÀ								
Tremp "Bombers"	9700C	33,0	14,7	23,9	37,0	27	8,0	5
PALLARS SOBIRÀ								
Sant Maurici "Llac"	9660	19,9	9,0	14,5	25,1	31	1,8	10
PLA D'URGELL								
Mollerussa "IES Agraria L'Urgell"	9729	31,6	16,6	24,1	36,0	8	11,0	5
Mollerussa "C U"	9729A	31,9	18,4	25,2	36,0	8	13,0	5
El Palau d'Anglesola "Escarabat"	9729E	31,3	16,4	23,9	35,0	31	11,0	5
SEGARRA								
Cervera "Bombers"	9717A	30,5	17,0	23,8	35,0	27	11,5	5
Els Plans de Sio "El Canos"	9718C	30,7	16,6	23,7	34,0	7	11,5	5
SEGRÍÀ								
Vilanova de Segria	9768J	32,9	15,8	24,4	36,5	8	8,0	5
Lleida "Torreribera"	9769I	32,9	17,5	25,3	38,5	8	12,0	11
Lleida "Observatori 2"	9771C	32,6	17,2	24,9	36,5	30	11,5	5
Maials	9777C	32,2	17,5	24,9	37,5	28	12,5	10
SOLSONÈS								
Port del Comte	0127O	20,0	10,0	15,0	24,0	8	4,0	10

Estació	Codi	TM	Tm	Tt	M	Dia	m	Dia
URGELL								
Agramunt	9713	32,2	17,3	24,7	36,0	7	10,0	10
Tàrrega "Automatica"	9720X	30,0	16,7	23,4	33,8	28	12,0	5
Vallbona de les Monjes "Rocallaura"	9726	28,0	15,8	21,9	34,0	30	9,0	2
Ciutadilla	9726O	30,8	16,3	23,5	35,0	28	10,0	4
VAL D'ARAN								
Arties	9990X	23,8	9,5	16,7	29,6	26	2,6	10

Estació: nom de l'estació meteorològica

Codi: codi de l'estació al Banc de Dades Climatològic
Temperatures en graus centígrad (°C)

TM: Temperatura mitjana de les màximes
M: Temperatura màxima

Tm: Temperatura mitjana de les mínimes
m: Temperatura mínima

Tt: Temperatura mitjana
Dia: Dia de la temperatura màxima o mínima

Resum de temperatura a la província de TARRAGONA

Mes 7 de 2007

Estació	Codi	TM	Tm	Tt	M	Dia	m	Dia
ALT CAMP								
La Febró	9955D	25,4	12,1	18,8	30,5	30	5,5	4
BAIX CAMP								
Valls "Sant Antoni"	0034C	29,3	17,8	23,6	32,3	30	14,1	7
BAIX EBRE								
Vandellòs "Central Nuclear"	0002I	27,5	20,1	23,8	31,6	24	16,6	10
Pratdip	0003E	29,6	17,1	23,4	37,0	30	12,5	15
Montbrió del Camp	0008	32,0	19,3	25,7	36,0	30	15,0	10
Alforja "Hospital"	0009	29,6	17,5	23,6	34,0	29	13,0	10
Cambrils	0013	28,7	19,2	24,0	33,0	24	16,0	7
Riudoms "Camara Agraria"	0015I	31,7	22,6	27,2	36,0	8	17,0	10
Reus "Aeroport"	0016A	29,3	19,2	24,3	33,6	24	13,4	5
Reus "Centre Lectura"	0016B	28,5	21,0	24,8	32,3	24	16,4	10
BAIX PENEDES								
El Vendrell "Bombers"	0056B	28,7	18,5	23,6	32,6	4	14,3	7
CONCA DE BARBERA								
Vimbodí "Riudabella"	0019	28,7	15,1	21,9	33,2	28	11,4	6
Montblanc	0022	30,0	17,6	23,8	34,7	30	13,4	6
Rocafort de Queralt	0024	29,5	15,7	22,6	34,0	30	8,0	10
Sarral	0025	30,3	17,0	23,7	38,0	30	13,0	5
Santa Coloma de Queralt "Sant Roc"	0044E	29,0	15,3	22,2	33,5	30	10,0	10
PRIORAT								
Cornudella	9956	29,5	14,9	22,2	35,0	29	9,0	5
Albarca	9959F	29,3	14,7	22,0	34,0	28	9,0	11
Cabaces	9961	31,5	18,5	25,0	36,5	28	13,0	4

Estació	Codi	TM	Tm	Tt	M	Dia	m	Dia
RIBERA D'EBRE								
Ascó	9953E	33,4	20,4	26,9	37,5	28	16,0	5
Tivissa "Serra d'Almos"	9967	31,6	17,9	24,7	37,0	30	14,0	5
Tivissa	9971	30,3	20,3	25,3	36,0	28	15,5	5
TARRAGONÈS								
Vilaseca de Solcina	0017	30,5	20,8	25,7	33,7	8	17,3	10
Tarragona-Universidad 'Automatica'	0042X	27,5	20,9	24,2	30,7	4	16,8	10
TERRA ALTA								
Horta de Sant Joan	9946C	30,0	16,7	23,4	35,5	28	12,5	10
Vilalba dels Arcs	9948	30,5	17,5	24,0	36,0	28	13,0	5

Estació: nom de l'estació meteorològica

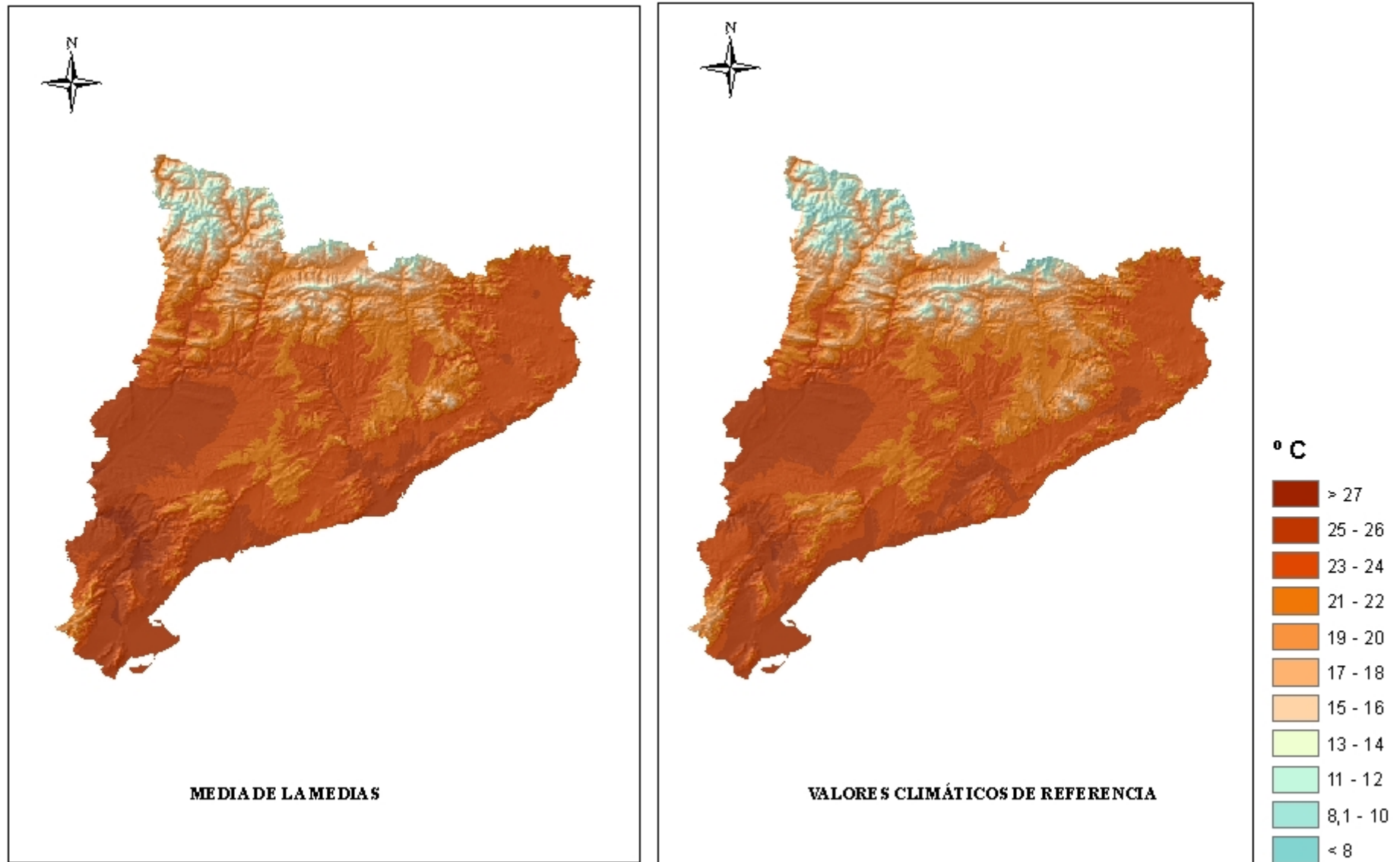
Codi: codi de l'estació al Banc de Dades Climatològic
Temperatures en graus centígrad (°C)

TM: Temperatura mitjana de les màximes
M: Temperatura màxima

Tm: Temperatura mitjana de les mínimes
m: Temperatura mínima

Tt: Temperatura mitjana
Dia: Dia de la temperatura màxima o mínima

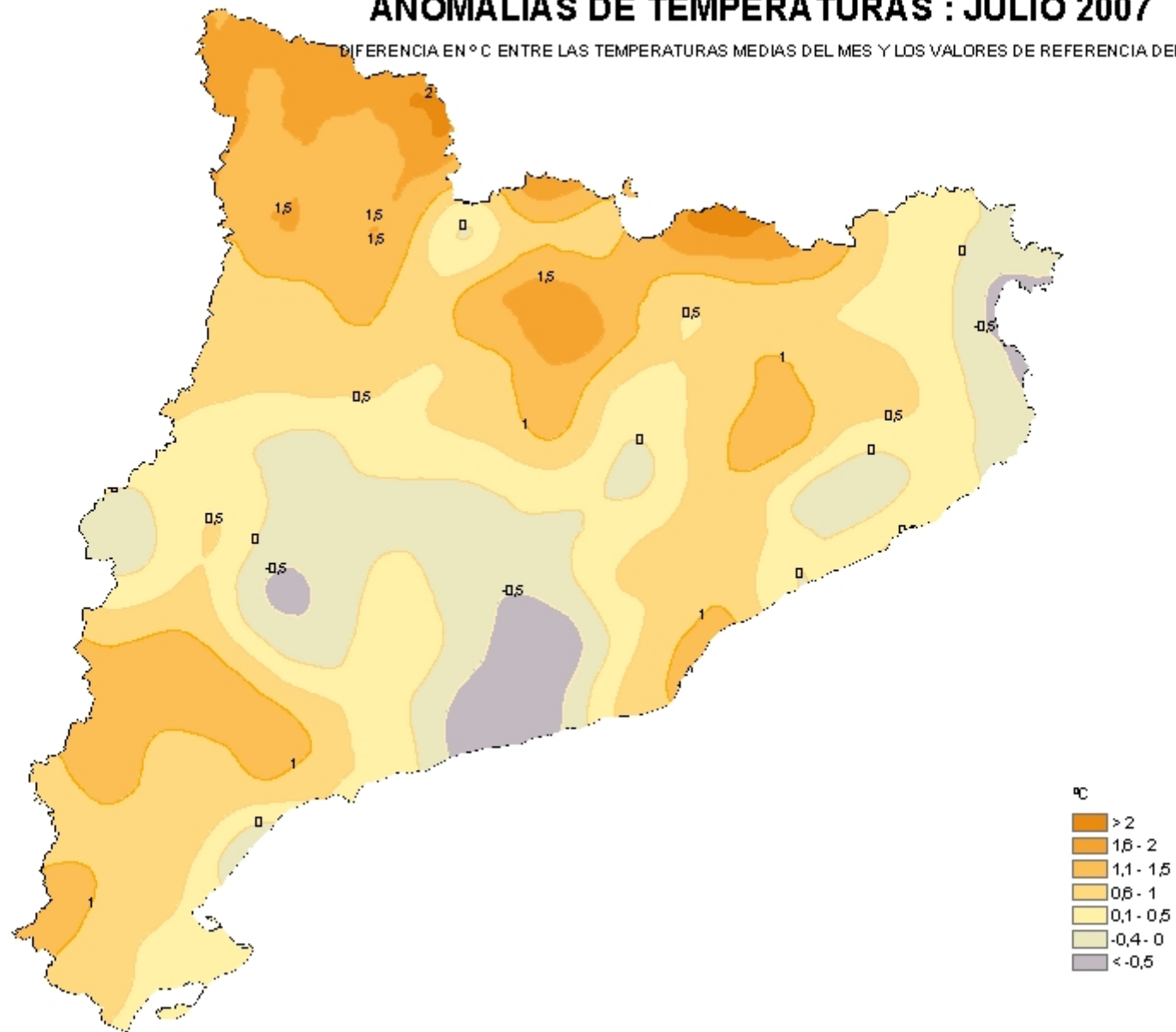
TEMPERATURA MES DE JULIO 2007



* Mapas elaborados teniendo en cuenta la influencia de la orografía como factor en la distribución espacial de la temperatura

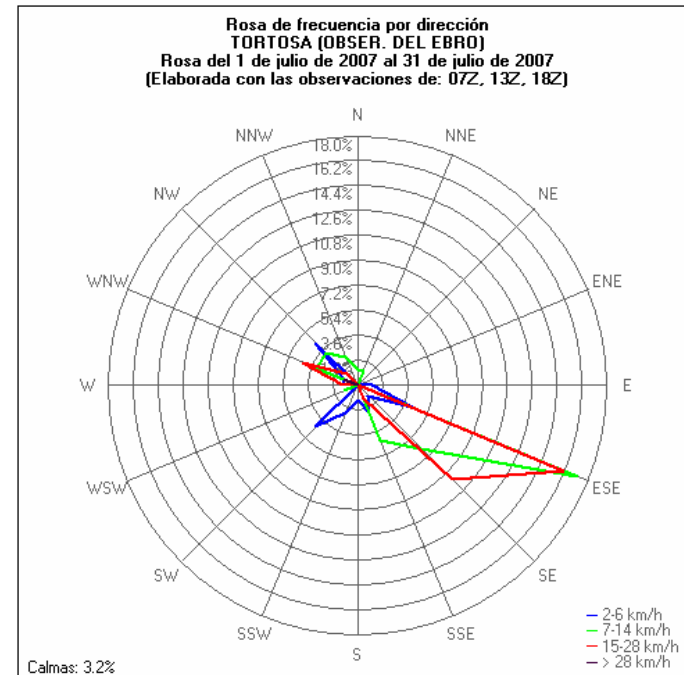
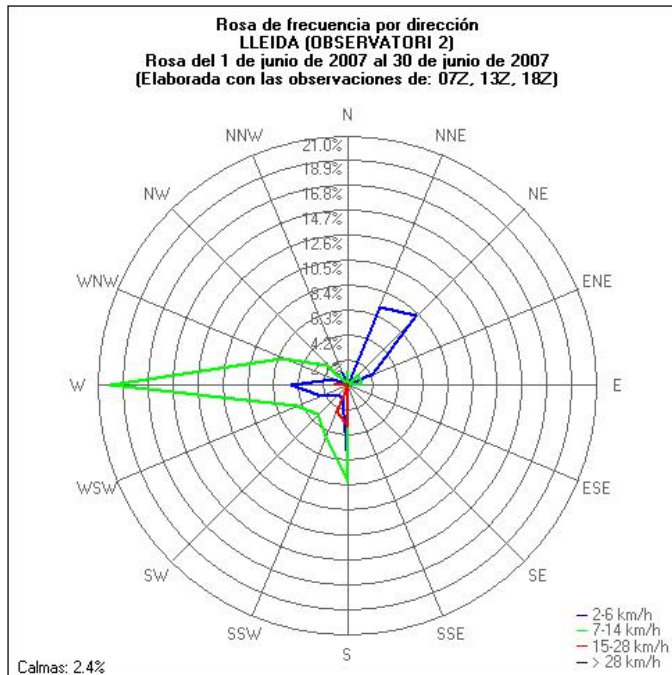
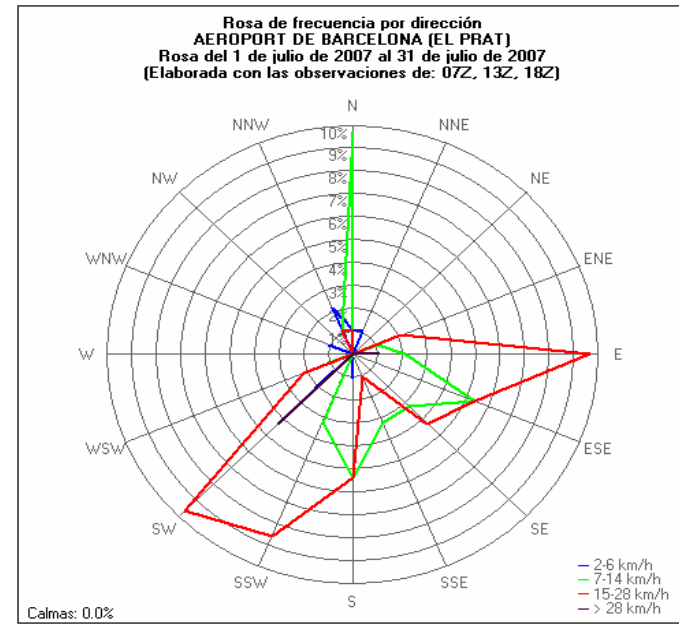
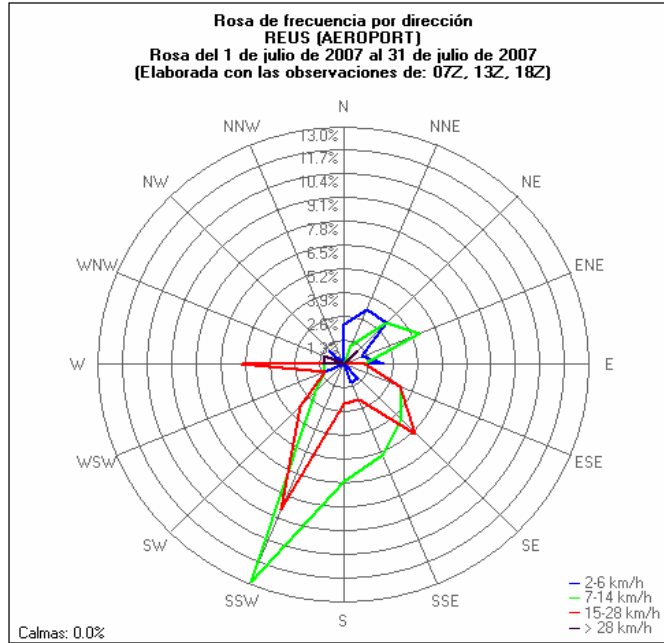
ANOMALÍAS DE TEMPERATURAS : JULIO 2007

DIFERENCIA EN °C ENTRE LAS TEMPERATURAS MEDIAS DEL MES Y LOS VALORES DE REFERENCIA DEL PERIODO 61-90.

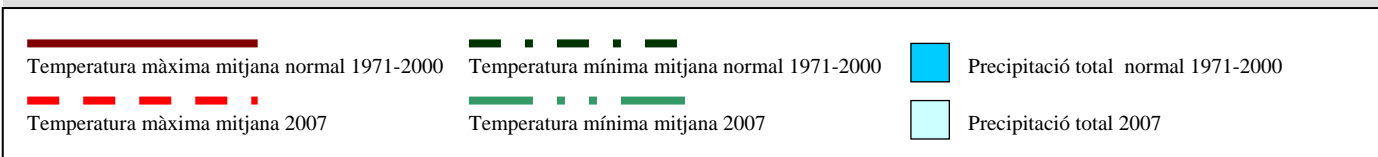
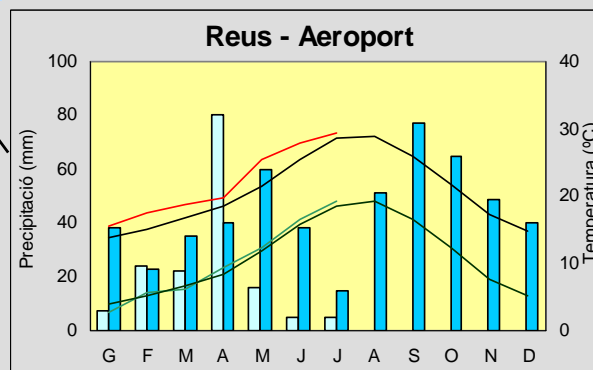
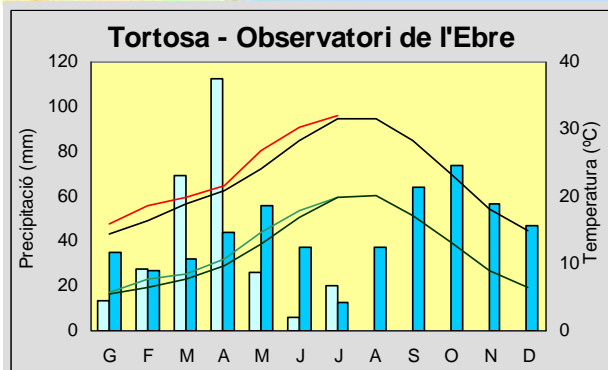
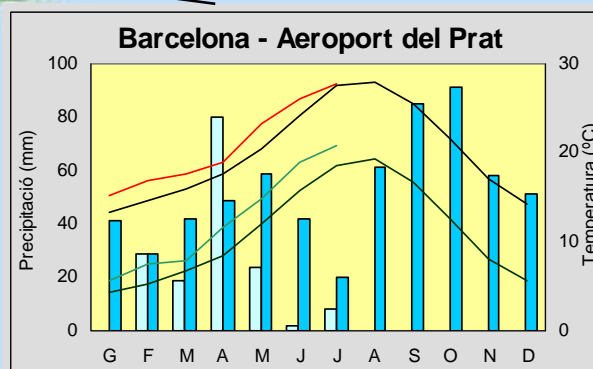
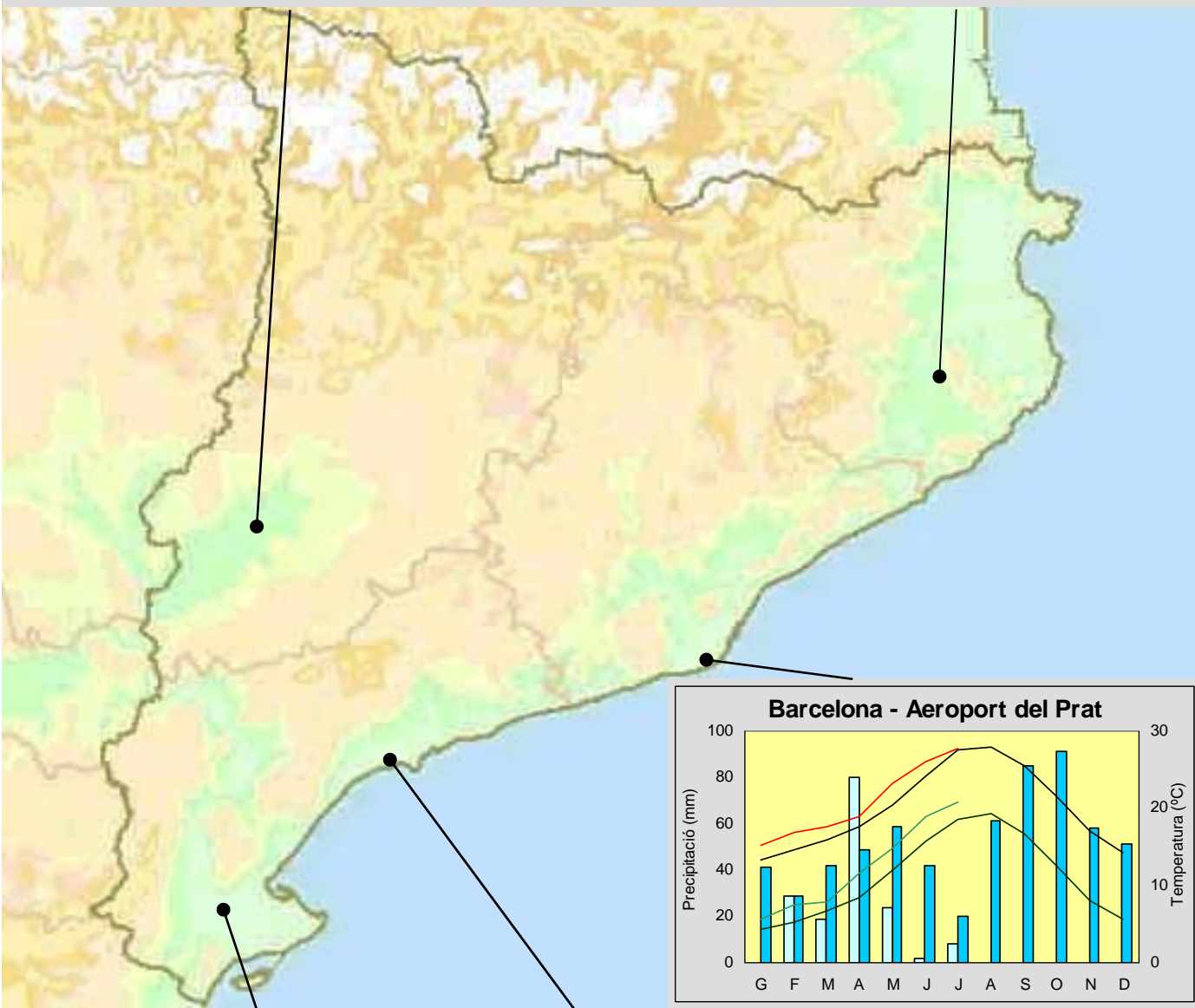
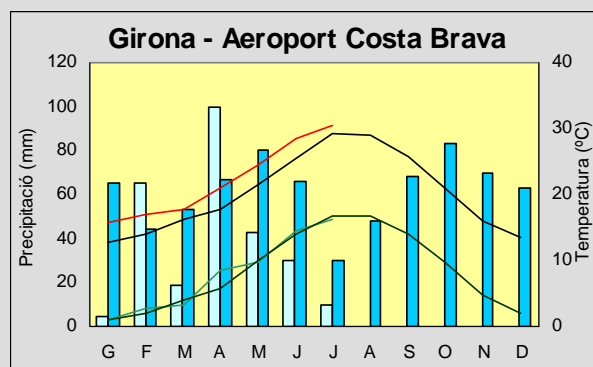
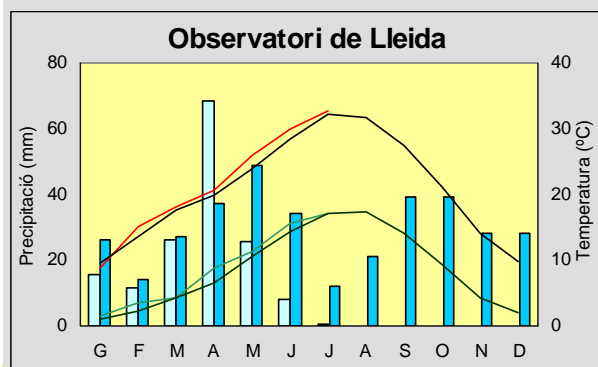


Mapa elaborado teniendo en cuenta la influencia de la orografía y la distancia al mediterráneo como factores en la distribución de temperatura.

ROSA DE VENTS JULIOL 2007



Comportament climàtic de l'any 2007



BUTLLETA DE SUBSCRIPCIÓ

Us interessa rebre aquest Avanç mensualment? Subscriu-vos i us l'enviarem al vostre correu electrònic o a casa vostra. Ompliu i envieu-nos la butlleta de subscripció i la resta és cosa nostra.

SUBSCRIPCIÓ AVANÇ DE DADES CLIMATOLÒGIQUES DE CATALUNYA

Adjunto comprovant segellat per l'entitat bancària per subscriure'm a un any (12 exemplars) de l'*Avanç mensual de dades climatològiques de Catalunya* a partir del núm. _____, que correspon al mes de _____

Nom i Cognoms _____ NIF _____
Domicili _____
Població _____ C. P. _____
Província / País _____

- Correu electrònic (format pdf): _____
 Correu normal en paper

Import: **47,05 €**

Núm. de compte del Santander Central Hispano: **0049-1884-82-2110211827**

SERVEI DE NÚMEROS ENDARRERITS

Us interessa algun número endarrerit? Digueu-nos quin i us l'enviem

NÚMEROS ENDARRERITS AVANÇ DE DADES CLIMATOLÒGIQUES DE CATALUNYA

Vull rebre els següents números de l'Avanç de dades climatològiques de Catalunya (disponible des de gener 1997):

_____, _____, _____, _____, _____, _____, _____, _____, _____, _____, _____, _____, _____, _____, _____,
_____, _____, _____, _____, _____, _____, _____, _____, _____, _____, _____, _____, _____, _____, _____.

Nom i Cognoms _____ NIF _____
Domicili _____
Població _____ C. P. _____
Província / País _____

- Correu electrònic (format pdf): _____
 Correu normal en paper

Import per exemplar 3,92 €

La nostra adreça és: Centre Meteorològic Territorial a Catalunya
Secció de Relacions amb Usuaris
C/ Arquitecte Sert, 1
08005 Barcelona

o a usuarioscat@inm.es

Aquesta publicació és oberta a qualsevol article, suggeriment, aportació o col·laboració.