

Avanç de dades climatològiques de Catalunya  
*Avance de datos climatológicos de Cataluña*



Núm. 215 – Agost 2007



## INDEX / ÍNDICE

El temps	3	<i>El tiempo</i>
Pluviometria	6	<i>Pluviometría</i>
Termometria	13	<i>Termometría</i>
Roses de vents	19	<i>Rosas de vientos</i>
Comportament climàtic	20	<i>Comportamiento climático</i>

Agraïm molt especialment la tasca desinteressada dels observadors i col·laboradors de la xarxa d'estacions pluviomètriques i termopluiomètriques de l'INM.

*Agradecemos muy especialmente la tarea desinteresada de los observadores y colaboradores de la red de estaciones pluviométricas y termopluiométricas del INM.*

Foto portada: Tempesta sobre el Maresme vista des del Vallès. Autor: Joan Ramon Mercè

©INM. Prohibida la reproducció total o parcial per qualsevol mitjà sense l'autorització expressa per escrit de l'INM

©INM. Prohibida la reproducción total o parcial por cualquier medio sin la autorización expresa por escrito del INM

## *EL TEMPS A CATALUNYA : AGOST 2007*

Els primers dies d'agost, hi ha nuvolositat d'evolució amb algunes tempestes aïllades i precipitacions febles al Pirineu de Lleida i a la Depressió Central. El 3 i 4 predominen els cels poc ennuvolats, amb alguna boirina matinal a les planes interiors.

Un sistema frontal s'acosta al litoral atlàntic, a últimes hores del dia 5. També es forma una baixa centrada a la Península i comença un important episodi de precipitacions que dura fins el 8. Els dies amb xàfecs més destacats, van ser el 6 i el 7. Les pluges van ser molt intenses arribant a ser fortes. Valors en mm.: Manresa 82.5; Igualada 67; Granollers, Les Planes d'Hostoles i Balsareny 51; Amer i Sallent 47. Les del dia 7 es van concentrar al litoral central i als Pirineus, moltes amb tempestes. Valors en mm.: Gavà 64, Cubelles 62, La Molina 60, Josa i Tuixén 50. El 8 segueixen els xàfecs i tempestes a la costa i comarques gironines.

A partir del dia 9 domina un anticicló, els cels es van destapant, les temperatures mínimes són baixes i els vents bufen moderats del NW a ambdós extrems de Catalunya. Valors de les mínimes en °C: 2 a Vallter-2000, 8.5 a Vilanova de Segrià, 10 a Rocafort de Queralt, Copons, Cornudella i a la Vall d'en Bas.

El 12 al matí abunden les boirines i els bancs de boira, i està força ennuvolat. A la tarda-nit tenim un altre episodi de tempestes localment fortes. Quantitats destacables (mm.): 76 a Sta. M<sup>a</sup> de Martorelles, 66 a Martorelles, 60 al Bruc, 59 a Parets del Vallès, 57 a Igualada i a Vilassar de Mar, 55 a

Badalona i 53 al Masnou. Hi va haver cops de vent forts i molt forts a Blanes 114 km/h, a l'observatori Fabra (Barcelona) 72 km/h, a l'aeroport de Girona 65 km/h i a la Bisbal d'Empordà amb 62 km/h. Es van veure fiblons a l'àrea del Garraf i del Baix Llobregat; també a Malgrat de Mar sembla que un petit 'tornado' va fer volar taules i cadires en un càmping de la població. La carretera N-II es va haver de tallar al tràfic entre el Montgat i el Masnou per la inundació i desprendiments de terres; a Biure d'Empordà es va tancar una carretera pel perill d'enfonsament d'un pont.

El 14 i 15 tenim cels destapats amb bancs de boira, sobretot el 15 al litoral, pre-litoral i a les planes interiors. El 16 la cua d'un front travessa Catalunya. Abunda la nuvolositat i cauen precipitacions a la meitat est. Les quantitats van ser inferiors als 13 mm.

Hi ha una depressió a les Illes Britàniques que va enviant els seus fronts associats. El primer que ens afecta, és el dia 18. A partir del migdia es van tapant els cels, tenim tempestes i precipitacions febles a moderades a Barcelona i Girona. Durant la matinada del 19 els xàfecs són forts i d'origen tempestuós. Valors destacats el dia 18 (mm.): 46 a Gavà, 37 a l'aeroport de Barcelona; el dia 19 (mm.): 68 a Blanes, 49 a St. Esteve de Palautordera, 44 a Ripoll, 40 a la Vall de Bianya i al Montseny.

El 20 queden restes d'instabilitat al terç Nord-Oriental i als Pirineus, amb precipitacions febles. El 21 ens afecta un nou front i tenim un altre episodi de pluges amb tempestes a

la meitat est, fins el 24. Baixen les temperatures, sobretot les mínimes assolint-se els valors més baixos del mes a la majoria d'estacions. Valors de les mínimes (°C): 10 a Gironella i Castellterçol, 9 a Olot, 5 a la Molina, 4 al Port del Comte. Els vents són del W i NW moderats amb intervals de fort. Valors de ratxes màximes (km/h): 94 a Valls, 82 a l'aeroport de Barcelona, 80 a Tortosa. Valors de la precipitació total dels dies 21, 22 i 23: (mm.) 64.8 a Oix, 50.7 a Blanes, 46.5 a la Vall de Bianya, 38.1 a Vilanova de Sau, 36.9 a Manresa.

El 25 es forma una baixa al Sud de la Península Ibèrica. Cau algun plugim feble a Catalunya, més destacats al Sud. Els següents dies els cels es van destapant i queda nuvolositat de tipus mitjà i alt, pugen les temperatures. A moltes estacions s'arriben als valors màxims: 41 a Lleida i a Vilanova de Segrià, 40 a Agramunt i l'Albagés, 39 a Tivissa, Tremp i Ciutadilla.

El 28 i 29 tenim una baixa en superfície a la meitat N de la Península Ibèrica. Comença a caure algun plugim feble la nit del 28 amb alguna tempesta per Ponent. L'endemà s'estenen cap a l'Est però segueixen essent dèbils. El 30 la depressió marxa cap al Mediterrani i les costes d'Itàlia. Hi ha tempestes i pluges a Girona i comarques del N de Barcelona (St.Vicenç de Torelló 35, Les Planes d'Hostoles 23, Amer 17). Els vents són del NW moderats a forts a la Vall del l'Ebre (ratxa màxima de 90 km/h a Vandellòs).

Acaba el mes amb un anticicló atlàntic, hi ha vent moderat a fort del N-NW i provoca una baixada lleugera a moderada de les temperatures mínimes. Valors en °C: 6 al Montseny i Campdevàrol, 7 a Ripoll, a la Vall de Bianya i a Prats de Lluçanès.

Les temperatures mitjanes del mes d'agost han sigut en general inferiors als valors normals, encara que amb la pujada dels últims dies, les desviacions han sigut inferiors. Les anomalies que s'han enregistrat, van des de valors negatius de poques dècimes de grau, fins a valors positius de poc més d'1°C.

Respecte a les precipitacions hi ha hagut molta variació. Hi ha estacions on s'han superat els valors d'efemèrides, com a l'aeroport de Barcelona amb 180,5 mm. i també a Manresa, on han tingut el segon valor més alt amb 188,5 mm. En canvi en d'altres estacions, els precipitacions han sigut semblants als valors normals, o per sota amb anomalies negatives.

### Valors destacats del mes d'agost de 2007

<b>Temperatures màximes absolutes:</b>	<b>41.5°C a Lleida (Torreibera) el dia 28</b>
	<b>41.0°C a Vilanova de Segrià el dia 28</b>
<b>Temperatures mínimes absolutes:</b>	<b>2.0°C a Vallter el dia 9</b>
	<b>5.8°C a Campdevàrol el dia 31</b>
<b>Precipitacions extremes totals mensuals:</b>	<b>197.7 mm. a Santa Maria de Martorelles</b>
	<b>188.8 mm. a Oix</b>
<b>Precipitacions extremes en 24 hores:</b>	<b>82.5 mm. a Manresa el dia 6</b>
	<b>76.0 mm. a Santa Maria de Martorelles el dia 12</b>
<b>Ratxes màximes de vent:</b>	<b>114 km/h a Blanes el dia 12</b>
	<b>94 km/h a Valls el dia 21</b>
	<b>90 km/h a Vandellòs el dia 30</b>

Teniu imatges o fotografies de fets meteorològics?  
Si és així i voleu que surtin en aquesta publicació,  
envieu-nos-les a l'adreça [juan-ramon.bar@inm.es](mailto:juan-ramon.bar@inm.es)

Cal que ens digueu per cada imatge  
nom de l'autor, títol de la fotografia i data en què la vàreu fer.

Publicarem les imatges que rebem  
i en seleccionarem una per la portada del butlletí.

## Resum de precipitació a la província de BARCELONA

Mes 8 de 2007

Estació	Codi	Total	Pmax	Dia
<b>ALT PENEDEÈS</b>				
Castellet i La Gornal "Casanyes"	0069B	88,0	42,0	7
Castellví de La Marca	0067	85,7	37,6	7
Olesa de Bonesvalls	0072E	112,7	47,5	7
<b>ANOIA</b>				
Copons	0167	34,3	12,7	12
El Bruc	0161	104,1	60,2	12
Igualada "Ajuntament"	0171C	157,3	67,0	6
Piera "Ca N'aguilera"	0172U	80,3	40,8	12
<b>BAGES</b>				
Balsareny	0106	103,1	50,8	6
Manresa "La Culla"	0149D	188,5	82,5	6
Moià	0120	87,3	28,3	6
Montserrat	0158X	80,4	30,6	12
Sallent "Potasses"	0110	117,7	47,0	6
<b>BAIX LLOBREGAT</b>				
Aeroport de Barcelona "El Prat"	0076	180,5	43,5	12
Begues "San Eudald"	0072A	116,3	45,5	12
Esparreguera "Aigües"	0163A	98,8	32,3	12
Esplugues de Llobregat "Finestrelles"	0198I	95,6	38,0	12
Gavà "Miranda"	0073Z	175,6	63,7	7
Olesa de Monserrat "Afores"	0160E	119,6	43,3	12
Pallejà	0191R	86,2	29,2	7
<b>BARCELONÈS</b>				
Badalona	0236A	128,5	54,8	12
Barcelona "Can Bruixa"	0200R	110,2	37,8	12
Barcelona "Cmt"	0201D	64,4	19,2	12
Barcelona "Fabra"	0200E	91,5	29,9	7
Barcelona "Font del Gat"	0201H	115,4	31,2	12

Estació	Codi	Total	Pmax	Dia
<b>BERGUEDA</b>				
Baga "Col·legi Galceran de Pinos"	0082	79,6	33,7	7
Berga "Institut"	0092C	82,7		
Caserres	0097	28,4	14,8	12
Gironella "Creu Roja"	0095	30,1	11,0	12
Puig-Reig	0098	40,4	19,8	12
Viver i Serrateix	0142	37,4	20,0	12
<b>GARRAF</b>				
Cubelles "Mas Trader"	0070D	141,3		
Cubelles "Salines"	0070	99,5	40,0	7
Panta de Foix	0069	88,9	56,3	7
Sitges "Aiguadolç"	0073U	103,8	41,0	12
<b>MARESME</b>				
Arenys de Mar "El Xifre"	0252E	124,4	35,8	6
El Masnou "Nautic"	0241G	110,7	53,0	12
Mataró "Santa Teresa"	0249C	134,8	40,6	6
Sant Andreu de Llavaneres	0249U	130,9	43,5	6
Vilasar de Mar	0245A	117,5	56,0	12

Estació: nom de l'estació meteorològica    Codi: codi de l'estació al Banc de Dades Climatològic    Total: precipitació total en mm.    Pmax: precipitació màxima en 24 h en mm.    Dia: Dia de la precipitació màxima en 24 h

## Resum de precipitació a la província de BARCELONA

Mes 8 de 2007

Estació	Codi	Total	Pmax	Dia
<b>OSONA</b>				
Centelles	0204	63,6	31,2	19
La Morera	0260H	81,5	24,3	19
Montesquiu "Carburo"	0332E	101,3	20,7	7
Montesquiu "Castell"	0332F	92,2	18,2	19
Prats de Lluçanès	0114	33,8	12,1	7
Sant Boi de Lluçanès	0337E	66,3	17,8	30
Sant Vicenç de Torelló "Borgonya"	0333	98,7	35,0	30
Santa Maria de Besora	0332	114,8	23,0	19
Taradell "Catalunya"	0340A	67,7	36,8	6
Tona "Escola"	0341	73,9	32,8	6
Torelló "Afores"	0336B	64,8	19,8	30
Vilanova Sau "El Tortades"	0356	104,2	34,8	22
<b>VALLÈS OCCIDENTAL</b>				
Rubí	0190	123,4	40,8	12
Terrassa "Les Fonts"	0189E	123,0	48,5	12
Terrassa "Plaça de La Creu"	0189A	130,2	42,2	12

Estació	Codi	Total	Pmax	Dia
<b>VALLÈS ORIENTAL</b>				
Caldes de Montbui	0222X	115,6	38,2	7
Can Lleonart	0260D	132,3	37,4	7
Cardedeu	0213	107,1	29,2	7
Castellterçol "Bellver"	0119A	109,5	37,0	6
FontMartina	0260C	116,8	35,1	19
Granollers	0208	122,7	51,5	6
Gualba "Joan Rague"	0265A	120,5	42,0	7
Llinars del Vallès	0211	98,2	29,6	7
Martorelles	0220	141,4	66,0	12
Mas Joan	0260G	111,0	40,0	19
Parets del Vallès	0218D	135,6	59,0	12
Sant Celoni	0263	100,5	35,4	19
Sant Esteve de Palautordera	0261D	147,6	48,6	19
Santa Maria de Martorelles	0219U	197,7	76,0	12
Santa Maria de Palautordera 'Hospit	0261F	119,0	36,0	19

Estació: nom de l'estació meteorològica    Codi: codi de l'estació al Banc de Dades Climatològic    Total: precipitació total en mm.    Pmax: precipitació màxima en 24 h en mm.    Dia: Dia de la precipitació màxima en 24 h

## Resum de precipitació a la província de GIRONA

Mes 8 de 2007

Estació	Codi	Total	Pmax	Dia
<b>ALT EMPORDÀ</b>				
Cadaqués	0433	61,6	31,2	19
Castelló d'Empuries "El Cortalet"	0411O	72,0	28,0	19
Darnius	0417	48,5	23,9	6
El Port de La Selva	0433E	32,9	9,5	6
Espolla "Les Alberes"	0421E	57,0	29,6	6
Figueres "Els Aspres"	0429C	77,0	22,8	21
L'Estartit	0385X	30,0	9,6	7
Peralada	0423	60,0	21,0	6
Port de Llança "El Castellar"	0433K	37,2	14,2	21
Roses "Estacio depuradora"	0432C	20,0	6,5	19
<b>BAIX EMPORDÀ</b>				
Begur "Los Algarrobos"	0292A	24,0	9,0	19
Castell d'Aro "Est. depuradora"	0284C	42,8	20,0	19
Jafre	0384	68,0	21,0	19
La Bisbal d'Empordà "3"	0294B	40,4	17,9	7
L'Estartit "Passeig Marítim"	0385J	31,0	11,0	7
Palafrugell	0287	37,3	18,5	19
Santa Cristina d'Aro "Solius"	0283U	60,3	22,8	19
Torroella de Montgri "Ramon Boi"	0385B	33,7	10,3	7

Estació	Codi	Total	Pmax	Dia
<b>GARROTXA</b>				
Besalú "Lliurona"	0402	102,0	28,7	19
Castellfollit de La Roca	0395	150,7	36,4	19
Les Planes d'Hostoles	0360	151,1	51,0	6
Maià de Montcal "Can Garriga"	0405I	88,0	28,8	6
Montagut	0395D	122,8	47,6	6
Oix "Sant Miquel de Pera"	0396A	188,8	48,8	23
Olot "Parc Nou"	0390D	110,5	38,0	12
Sales de Llierca	0400	130,7	38,1	6
Sant Privat d'en Bas	0388F	136,0	46,1	12
Vall de Bianya "Vall de Bac"	0396E	158,1	36,8	19
<b>GIRONÈS</b>				
Fornells de La Selva	0369A	56,1	22,1	7
Girona "Bell-lloc Automatica"	0370X	91,4	30,1	6
Girona "Montjuic"	0370D	79,7	20,0	21
Salt	0366L	104,1	41,6	6
<b>OSONA</b>				
Vidrà "Collfred"	0388G	116,0	37,2	12
<b>PLA DE L'ESTANY</b>				
Fontcoberta "L'anglada"	0378	86,3	20,5	8
<b>RIPOLLÈS</b>				
Campdevàdol	0321	98,5	36,6	19
Ripoll "Progres"	0323	127,2	44,0	19
Vallter-2000	0303	140,5	49,0	8

Estació: nom de l'estació meteorològica    Codi: codi de l'estació al Banc de Dades Climatològic    Total: precipitació total en mm.    Pmax: precipitació màxima en 24 h en mm.    Dia: Dia de la precipitació màxima en 24 h



## Resum de precipitació a la província de GIRONA

Mes 8 de 2007

Estació	Codi	Total	Pmax	Dia
SELVA				
Aeroport de Girona "Costa Brava"	0367	66,5	26,4	7
Amer "2"	0361A	126,2	47,3	6
Blanes	0281	108,6	67,2	19
Blanes "Marimurtra"	0281A	110,3	68,0	19
Breda "Joan XXIII"	0267A	98,3	34,4	7
Santa Coloma de Farners "Fontdeglor	0366O	83,8	27,1	7

Estació	Codi	Total	Pmax	Dia
---------	------	-------	------	-----

---

Estació: nom de l'estació meteorològica    Codi: codi de l'estació al Banc de Dades Climatològic    Total: precipitació total en mm.    Pmax: precipitació màxima en 24 h en mm.    Dia: Dia de la precipitació màxima en 24 h

---

## Resum de precipitació a la província de LLEIDA

Mes 8 de 2007

Estació	Codi	Total	Pmax	Dia
<b>ALT URGELL</b>				
Josa Tuixen "Escola Municipal"	9632O	118,6	49,0	7
<b>GARRIGUES</b>				
Arbeca	9766E	31,0	31,0	6
Castelldans	9768B	5,0	3,0	6
El Soleràs	9775U	1,1	1,1	24
El Vilosell	9772	2,0	2,0	7
Els Omellons	9766	13,5	13,5	6
Juneda	9768	15,5	15,0	6
La Granadella	9952	2,7	2,0	24
La Granadella	9952B	3,2	1,6	24
La Pobla de Cérvoles	9772E	4,1	3,2	12
L'Albagès	9773	4,1	1,9	22
<b>NOGUERA</b>				
La Sentiu de Sió "Sifo de Sió"	9714I	6,9	6,0	5
<b>PALLARS JUSSÀ</b>				
Alpicat	9769E	18,7	15,6	5
Tremp "Bombers"	9700C	52,3	15,5	6
<b>PALLARS SOBIRÀ</b>				
Esterrí d'Àneu	9657X	79,4	16,8	6
Gerri de La Sal	9686	49,5	23,0	21
Sant Maurici "Llac"	9660	68,3	20,5	6
<b>PLA D'URGELL</b>				
Bell-lloc "Semillas"	9768C	2,4	1,1	28
El Palau d'Anglesola "Escarabat"	9729E	0,9	0,4	6
Mollerussa "C U"	9729A	2,5	2,5	6
Mollerussa "IES Agraria L'Urgell"	9729	0,9	0,2	6
Torregrosa	9767E	3,6	2,7	6

Estació	Codi	Total	Pmax	Dia
<b>SEGARRA</b>				
Cervera	9717	2,9	1,9	18
Cervera "Bombers"	9717A	4,2	2,7	12
Els Plans de Sio "El Canos"	9718C	5,7	2,3	6
Granyanella "Tordera"	9718	3,6	2,0	18
<b>SEGRIA</b>				
Almatret	9926H	4,5	2,2	23
Aspa	9774	4,5	4,5	6
Lleida "Bordeta"	9770A	9,3	5,9	5
Lleida "Observatori 2"	9771C	8,9	5,2	5
Lleida "Torrebera"	9769I	12,4	8,7	5
Maials	9777C	0,2	0,2	24
Raimat "Cac"	9921	3,5	2,0	5
Sarroca de Lleida "Aigues"	9779A	1,3	1,0	25
Sunyer	9775	4,2	3,3	6
Vilanova de Segria	9768J	20,3	10,0	18
<b>SOLSONÈS</b>				
Busa	0134E	77,1	41,5	12
Port del Comte	0127O	99,8	32,5	12
Riner "Xixons"	0131	58,6	41,8	12
<b>URGELL</b>				
Agramunt	9713	10,6	5,0	12
Bellpuig	9727I	18,1	17,9	6
Ciutadilla	9726O	5,7	3,0	6
Tàrrega "Automatica"	9720X	5,1	3,1	6
Vallbona de les Monjes "Rocallaura"	9726	6,3	5,0	6

Estació: nom de l'estació meteorològica    Codi: codi de l'estació al Banc de Dades Climatològic    Total: precipitació total en mm.    Pmax: precipitació màxima en 24 h en mm.    Dia: Dia de la precipitació màxima en 24 h

## Resum de precipitació a la província de TARRAGONA


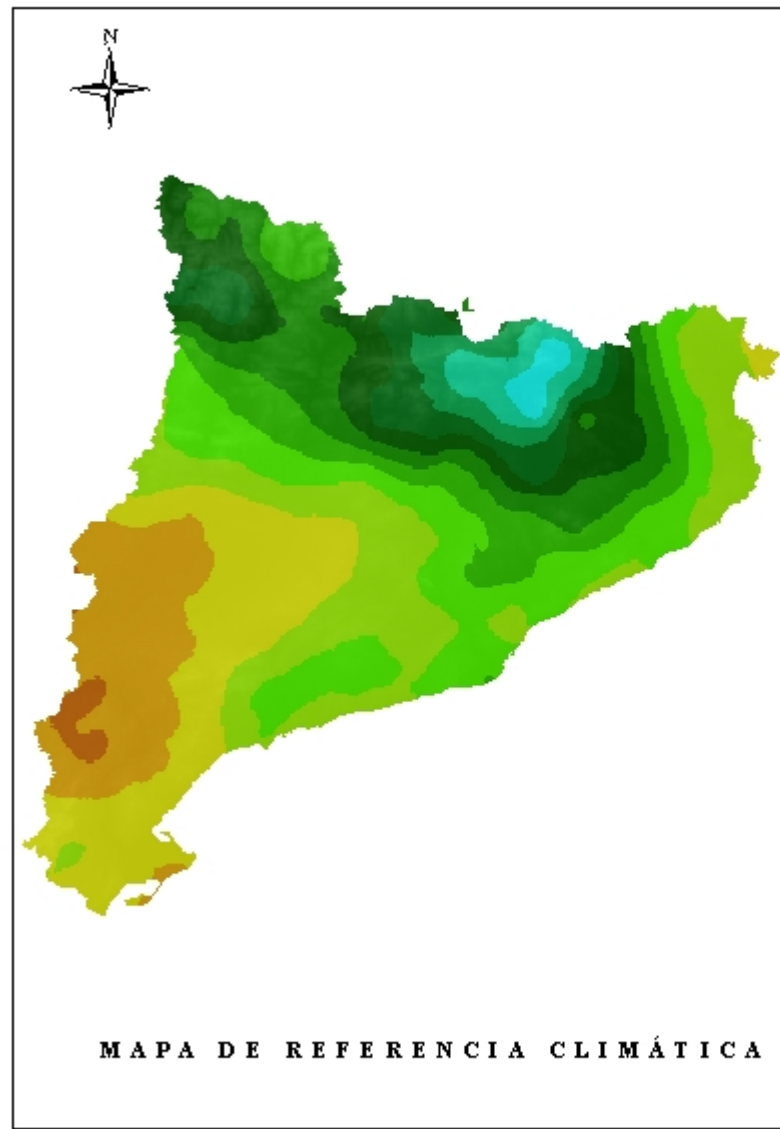
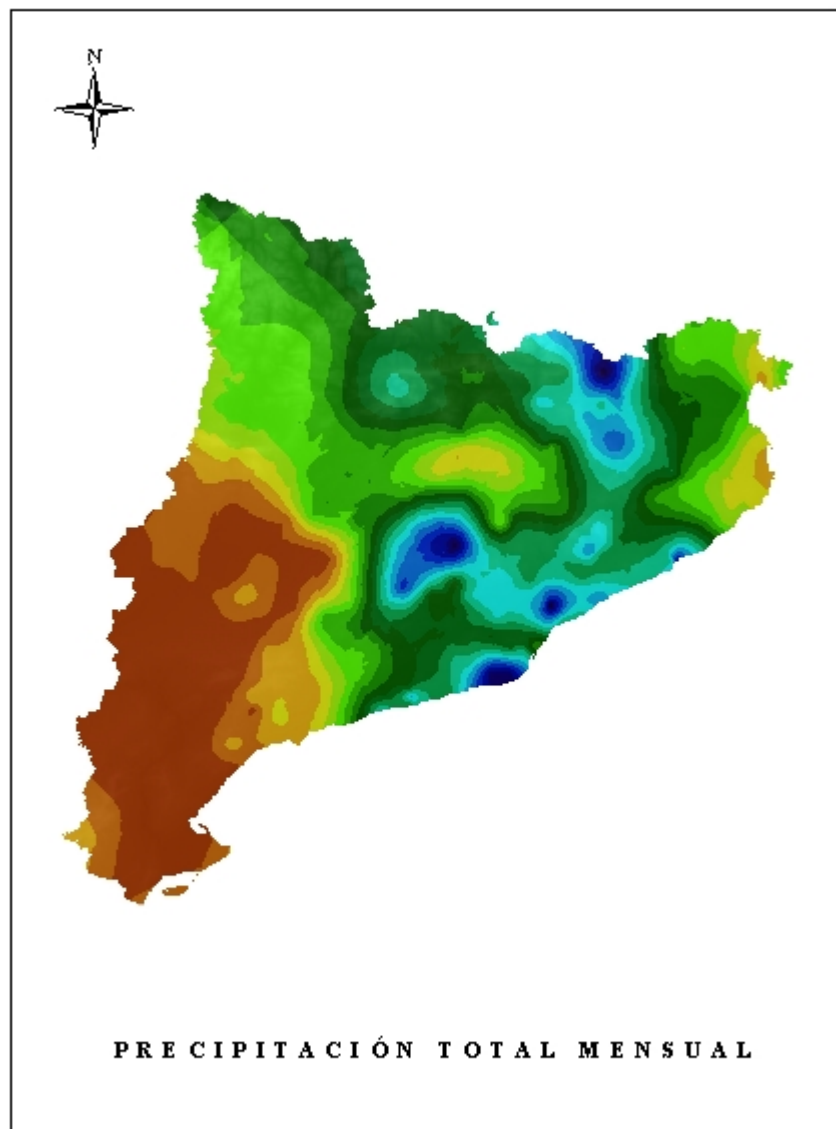
Mes 8 de 2007

Estació	Codi	Total	Pmax	Dia
<b>ALT CAMP</b>				
La Febró	9955D	16,6	8,9	7
<b>BAIX CAMP</b>				
El Rourell	0035	20,7	13,0	7
Montferri "Sant Jordi"	0053D	47,0	17,0	8
Valls	0034X	31,4	22,0	7
Valls "2a"	0034A	33,5		
Valls "Sant Antoni"	0034C	36,4	22,0	7
<b>BAIX EBRE</b>				
Alforja "Hospital"	0009	32,6	25,0	7
Cambrils	0013	21,9	15,2	7
Pratdip	0003E	24,3	18,5	7
Reus "Aeroport"	0016A	23,1	11,0	7
Reus "Centre Lectura"	0016B	34,9	28,3	7
Riudecols	0012	4,6	4,1	7
Riudoms "Camara Agraria"	0015I	30,5	26,0	7
Vandellòs "Central Nuclear"	0002I	0,0	0,0	
<b>BAIX PENEDÈS</b>				
El Vendrell "Bombers"	0056B	85,9	40,0	7
El Vendrell "Coma-Ruga"	0055D	121,8	48,8	7

Estació	Codi	Total	Pmax	Dia
<b>CONCA DE BARBERÀ</b>				
Montblanc	0022	23,0	14,2	6
Rocafort de Queralt	0024	67,9	37,2	6
Santa Coloma de Queralt "Sant Roc"	0044E	48,3	26,5	6
Sarral	0025	56,5	42,0	6
Vimbodí	0020	12,2	7,8	6
Vimbodí "Riudabella"	0019	29,0	25,0	5
<b>MONTSIÀ</b>				
Amposta	9987	0,0	0,0	
Amposta "Erms Salats"	9987O	0,0	0,0	
Godall	9984	4,0	3,0	25
<b>PRIORAT</b>				
Albarca	9959F	4,3	2,8	7
Cabaces	9961	2,5	1,5	24
Cornudella	9956	6,9	6,5	7
<b>RIBERA D'EBRE</b>				
Ascó	9953E	1,4	1,2	24
Benissanet	9972	0,1	0,1	29
Miravet	9974	0,5	0,5	24
Rasquera	9975	0,0	0,0	
Riba-Roja d'Ebre	9950	3,5	3,0	24
Tivissa	9971	4,0	4,0	24
Tivissa "Serra d'Almos"	9967	1,0	1,0	24
<b>TARRAGONÈS</b>				
Tarragona-Universidad 'Automatica'	0042X	56,7	36,4	7
<b>TERRA ALTA</b>				
Horta de Sant Joan	9946C	5,3	2,6	12
La Pobla de Massaluca	9947	3,5	2,5	24

Estació: nom de l'estació meteorològica    Codi: codi de l'estació al Banc de Dades Climatològic    Total: precipitació total en mm.    Pmax: precipitació màxima en 24 h en mm.    Dia: Dia de la precipitació màxima en 24 h

# PRECIPITACIÓN MES DE AGOSTO 2007



## Resum de temperatura a la província de BARCELONA

Mes 8 de 2007

Estació	Codi	TM	Tm	Tt	M	Dia	m	Dia
<b>ALT PENEDEÈS</b>								
Olesa de Bonesvalls	0072E	27,6	17,3	22,5	35,5	27	12,5	22
<b>ANOIA</b>								
Copons	0167	28,9	15,6	22,3	39,5	27	10,0	9
Igualada "Ajuntament"	0171C	29,8	16,4	23,1	37,5	29	12,0	9
<b>BAGES</b>								
Moià	0120	26,1	14,1	20,1	34,0	27	8,5	22
Manresa "La Culla"	0149D	29,4	17,0	23,2	36,2	28	13,0	23
<b>BAIX LLOBREGAT</b>								
Gavà "Miranda"	0073Z	28,0	21,3	24,6	33,0	26	17,4	20
Aeroport de Barcelona "El Prat"	0076	28,0	20,4	24,2	31,3	29	14,8	22
Olesa de Monserrat "Afores"	0160E	30,6	16,6	23,6	38,5	28	11,5	22
Esparriguera "Aigües"	0163A	29,4	19,0	24,2	38,0	28	13,5	22
<b>BARCELONÈS</b>								
Barcelona "Fabra"	0200E	26,4	18,5	22,5	32,9	28	12,3	22
Barcelona "Can Bruixa"	0200R	27,5	21,6	24,6	33,4	28	15,5	22
Barcelona "Cmt"	0201D	26,1	21,2	23,7	30,8	28	16,1	22
Barcelona "Font del Gat"	0201H	27,8	20,4	24,1	31,5	28	15,0	22
Badalona	0236A	27,7	20,5	24,1	31,9	28	16,2	22
<b>BERGUEDA</b>								
Berga "Institut"	0092C	26,5	15,4	21,0	35,0	28	10,4	31
Gironella "Creu Roja"	0095	29,3	14,5	21,9	38,0	28	10,0	22
Viver i Serrateix	0142	28,7	16,0	22,4	37,5	27	9,0	31
<b>GARRAF</b>								
Panta de Foix	0069	26,1	16,9	21,5	31,0	26	13,0	22
Cubelles "Mas Trader"	0070D	28,4	19,3	23,9	33,8	25	14,6	22
<b>MARESME</b>								
El Masnou "Nautic"	0241G	25,7	20,9	23,3	29,2	28	16,5	12
Sant Andreu de Llavaneres	0249U	25,8	19,1	22,5	30,7	26	14,9	22
Arenys de Mar "El Xifre"	0252E	27,1	20,0	23,5	30,8	26	16,2	22

Estació	Codi	TM	Tm	Tt	M	Dia	m	Dia
<b>OSONA</b>								
Prats de Lluçanès	0114	27,6	13,4	20,5	36,0	28	7,0	31
La Morera	0260H	24,1	13,2	18,7	33,0	27	10,0	9
Montesquiu "Carburol"	0332E	27,6	13,8	20,8	35,5	28	8,0	31
Montesquiu "Castell"	0332F	28,7	13,1	20,9	37,1	28	6,5	31
Torelló "Afores"	0336B	28,1	14,5	21,3	36,0	28	9,0	31
Taradell "Catalunya"	0340A	28,2	15,3	21,7	36,0	28	11,6	22
Tona "Escola"	0341	27,2	14,8	21,1	36,3	28	11,4	21
Vilanova Sau "El Tortades"	0356	27,0	15,8	21,4	36,0	27	11,0	21
<b>VALLÈS OCCIDENTAL</b>								
Terrassa "Plaça de La Creu"	0189A	27,4	18,2	22,8	35,9	28	13,3	22
Terrassa "Les Fonts"	0189E	29,1	18,3	23,7	37,5	28	14,5	22
<b>VALLÈS ORIENTAL</b>								
Castellterçol "Bellver"	0119A	24,7	13,9	19,3	31,5	26	10,0	18
Granollers	0208	28,4	17,9	23,2	37,2	28	14,2	23
Llinars del Vallès	0211	27,3	17,9	22,6	33,0	26	13,6	23
Cardedeu	0213	28,2	18,3	23,3	37,0	28	14,5	23
Parets del Vallès	0218D	28,9	18,8	23,9	37,5	28	15,2	23
Caldes de Montbui	0222	28,5	17,5	23,0	38,0	28	13,0	10
FontMartina	0260C	24,0	14,4	19,2	33,5	28	9,0	21
Can Leonart	0260D	19,7	10,9	15,3	28,0	28	6,0	31
Santa Maria de Palautordera	'Hospita0261F	28,2	18,1	23,1	36,5	28	13,9	22
Sant Celoni	0263	29,3	16,5	22,9	38,0	27	13,0	9
Gualba "Joan Rague"	0265A	29,3	16,8	23,0	39,0	28	13,0	22

Estació: nom de l'estació meteorològica

Codi: codi de l'estació al Banc de Dades Climatològic  
Temperatures en graus centígrad (°C)

TM: Temperatura mitjana de les màximes  
M: Temperatura màxima

Tm: Temperatura mitjana de les mínimes  
m: Temperatura mínima

Tt: Temperatura mitjana  
Dia: Dia de la temperatura màxima o mínima

## Resum de temperatura a la província de GIRONA

Mes 8 de 2007

Estació	Codi	TM	Tm	Tt	M	Dia	m	Dia
<b>ALT EMPORDÀ</b>								
Castelló d'Empuries "El Cortalet"	0411O	27,3	17,4	22,4	34,0	15	11,8	23
Espolla "Les Alberes"	0421E	28,8	18,1	23,4	34,9	15	12,9	23
Peralada	0423	28,7	16,1	22,4	34,5	15	12,0	21
Figueres "Els Aspres"	0429C	28,2	17,9	23,1	34,4	14	12,3	23
Roses "Estacio depuradora"	0432C	28,5	17,4	22,9	33,0	27	12,0	23
El Port de La Selva	0433E	27,8	18,2	23,1	32,5	4	14,5	23
<b>BAIX EMPORDÀ</b>								
Castell d'Aro "Est. depuradora"	0284C	27,7	16,7	22,2	32,0	26	13,0	22
Begur "Los Algarrobos"	0292A	26,5	18,0	22,3	32,0	27	14,0	8
La Bisbal d'Empordà "3"	0294B	28,1	17,5	22,9	34,8	27	12,5	23
L'Estartit "Passeig Marítim"	0385J	26,4	19,4	22,9	30,5	28	14,4	23
<b>CERDANYA</b>								
La Molina "Observatori"	9585	19,2	9,5	14,4	27,3	5	5,2	22
<b>GARROTXA</b>								
La Vall d'en Bas "Can Gronxa"	0388E	28,2	14,6	21,4	37,0	27	10,0	10
Olot "Parc Nou"	0390D	27,6	13,7	20,7	36,5	28	9,0	23
La Vall de Bianya "Pujalet"	0394	27,8	13,9	20,9	37,0	28	7,2	31
Castellfollit de La Roca	0395	27,4	15,5	21,4	34,4	5	9,5	31
Oix "Sant Miquel de Pera"	0396A	25,4	14,4	19,9	33,0	28	8,0	23
Vall de Bianya "Vall de Bac"	0396E	26,1	13,6	19,8	36,0	28	6,0	30
<b>GIRONÈS</b>								
Salt	0366L	29,6	17,4	23,5	38,0	28	12,5	23
Girona "Bell-lloc Automàtica"	0370X	29,4	17,9	23,7	38,2	28	13,5	23
<b>PLA DE L'ESTANY</b>								
Fontcoberta "L'anglada"	0378	27,5	17,5	22,6	34,0	28	12,0	23
<b>RIPOLLÈS</b>								
Vallter-2000	0303	16,9	7,2	12,0	24,0	29	2,0	9
Campdevàno	0321	27,2	12,9	20,1	34,9	28	5,8	31
Ripoll "Progres"	0323	27,5	13,6	20,6	36,5	28	7,0	31

Estació	Codi	TM	Tm	Tt	M	Dia	m	Dia
<b>SELVA</b>								
Breda "Joan XXIII"	0267A	29,2	16,8	23,0	38,0	27	13,0	22
Blanes	0281	27,5	19,2	23,3	31,0	27	15,0	22
Blanes "Marimurtra"	0281A	27,9	19,9	23,9	32,0	3	15,1	23
Aeroport de Girona "Costa Brava"	0367	29,4	16,5	23,0	37,7	28	11,9	23

Estació: nom de l'estació meteorològica

Codi: codi de l'estació al Banc de Dades Climatològic  
Temperatures en graus centígrad (°C)

TM: Temperatura mitjana de les màximes  
M: Temperatura màxima

Tm: Temperatura mitjana de les mínimes  
m: Temperatura mínima

Tt: Temperatura mitjana  
Dia: Dia de la temperatura màxima o mínima

## Resum de temperatura a la província de LLEIDA

Mes 8 de 2007

Estació	Codi	TM	Tm	Tt	M	Dia	m	Dia
<b>ALT URGELL</b>								
La Seu d'Urgell	9619	28,7	12,2	20,5	35,7	28	7,4	22
Josa Tuixen "Escola Municipal"	9632O	24,6	12,0	18,4	32,8	28	6,5	22
<b>GARRIGUES</b>								
El Vilosell	9772	31,0	16,8	23,9	39,5	28	11,5	30
La Pobla de Cérvoles	9772E	28,4	16,3	22,4	37,0	27	10,0	31
L'Albagès	9773	32,1	16,0	24,0	40,0	27	12,0	11
La Granadella	9952B	29,2	15,4	22,3	37,0	28	11,5	22
<b>NOGUERA</b>								
La Sentiu de Sió "Sifo de Sió"	9714I	31,1	16,4	23,8	40,0	28	10,5	9
<b>PALLARS JUSSÀ</b>								
Tremp "Bombers"	9700C	31,5	14,3	23,0	39,0	28	9,0	31
<b>PALLARS SOBIRÀ</b>								
Sant Maurici "Llac"	9660	19,3	7,8	13,6	29,5	5	2,2	22
<b>PLA D'URGELL</b>								
Mollerussa "IES Agraria L'Urgell"	9729	31,0	16,2	23,6	40,0	28	12,0	9
Mollerussa "C U"	9729A	31,0	17,7	24,4	40,2	28	13,5	9
El Palau d'Anglesola "Escarabat"	9729E	30,5	16,2	23,4	39,5	28	12,5	11
<b>SEGARRA</b>								
Cervera "Bombers"	9717A	29,4	16,4	22,9	39,0	28	11,5	31
Els Plans de Sio "El Canos"	9718C	30,0	15,8	22,9	39,0	28	10,5	31
<b>SEGRÀ</b>								
Vilanova de Segria	9768J	31,9	15,1	23,5	41,0	28	8,5	9
Lleida "Torreribera"	9769I	31,9	16,9	24,5	41,5	28	12,0	31
Lleida "Observatori 2"	9771C	31,7	16,9	24,3	40,8	28	12,0	31
Maials	9777C	32,4	17,2	24,8	38,0	27	13,0	20
Sarroca de Lleida "Aigues"	9779A	31,4	17,0	24,2	39,6	28	12,7	22
<b>SOLSONÈS</b>								
Port del Comte	0127O	18,7	10,0	14,4	26,0	1	4,0	22

Estació	Codi	TM	Tm	Tt	M	Dia	m	Dia
<b>URGELL</b>								
Agramunt	9713	31,1	16,6	23,8	40,0	28	12,0	22
Tàrrega "Automatica"	9720X	29,1	16,3	22,7	38,1	28	11,2	9
Vallbona de les Monjes "Rocallaura"	9726	27,8	16,1	22,0	37,0	27	10,0	9
Ciutadilla	9726O	30,4	15,7	23,0	39,0	28	10,0	8
<b>VAL D'ARAN</b>								
Arties	9990X	22,4	9,5	16,0	34,1	5	3,9	10

Estació: nom de l'estació meteorològica

Codi: codi de l'estació al Banc de Dades Climatològic  
Temperatures en graus centígrad (°C)

TM: Temperatura mitjana de les màximes  
M: Temperatura màxima

Tm: Temperatura mitjana de les mínimes  
m: Temperatura mínima

Tt: Temperatura mitjana  
Dia: Dia de la temperatura màxima o mínima

## Resum de temperatura a la província de TARRAGONA

Mes 8 de 2007

Estació	Codi	TM	Tm	Tt	M	Dia	m	Dia
<b>ALT CAMP</b>								
Valls "Sant Antoni"	0034C	28,9	18,0	23,5	35,2	27	14,7	9
<b>BAIX CAMP</b>								
Vandellòs "Central Nuclear"	0002I	28,5	20,6	24,6	31,7	26	16,8	22
Pratdip	0003E	29,4	17,9	23,7	34,6	27	14,5	22
Alforja "Hospital"	0009	29,1	17,6	23,4	36,0	27	12,5	22
Cambrils	0013	29,0	19,3	24,2	31,0	6	14,5	22
Riudoms "Camara Agraria"	0015I	30,1	21,7	25,9	33,0	6	17,0	10
Reus "Aeroport"	0016A	29,6	19,0	24,3	33,5	27	14,5	22
Reus "Centre Lectura"	0016B	28,9	20,7	24,8	33,4	27	14,8	22
<b>BAIX EBRE</b>								
El Perelló	0001	30,1	18,5	24,3	35,0	28	16,0	8
Tortosa "Obser. del Ebro"	9981A	32,7	20,3	26,5	37,4	27	16,6	11
Sant Jaume d'Enveja "Migjorn"	9987P	27,6	20,9	24,3	29,5	6	16,8	22
<b>BAIX Penedès</b>								
El Vendrell "Coma-Ruga"	0055D	27,5	20,6	24,0	29,8	6	16,0	23
El Vendrell "Bombers"	0056B	28,0	18,7	23,4	32,5	25	15,5	23
<b>CONCA DE BARBERÀ</b>								
Vimbodí "Riudabella"	0019	28,0	15,1	21,6	36,6	27	10,8	31
Montblanc	0022	29,7	17,9	23,8	37,2	27	13,2	9
Rocafort de Queralt	0024	29,0	15,9	22,5	37,0	27	10,0	9
Sarral	0025	29,8	17,0	23,4	37,0	27	13,0	9
Santa Coloma de Queralt "Sant Roc"	0044E	28,0	15,2	21,6	36,0	27	10,5	9
<b>PRIORAT</b>								
Cornudella	9956	29,3	14,7	22,0	37,0	27	10,0	9
Albarca	9959F	28,7	14,6	21,7	37,5	28	9,2	31
Cabaces	9961	30,6	18,0	24,3	38,5	27	13,0	22
<b>RIBERA D'EBRE</b>								
Ascó	9953E	32,2	19,4	25,8	38,0	27	15,0	11
Tivissa "Serra d'Almos"	9967	31,5	17,8	24,7	39,0	27	14,0	22
Tivissa	9971	30,9	20,4	25,6	39,5	27	15,8	22

Estació	Codi	TM	Tm	Tt	M	Dia	m	Dia
<b>TARRAGONÈS</b>								
Tarragona-Universidad 'Automatica'	0042X	27,7	20,2	24,0	30,1	27	14,4	22
<b>TERRA ALTA</b>								
Horta de Sant Joan	9946C	30,0	16,2	23,1	38,5	28	12,5	22

Estació: nom de l'estació meteorològica

Codi: codi de l'estació al Banc de Dades Climatològic  
Temperatures en graus centígrad (°C)

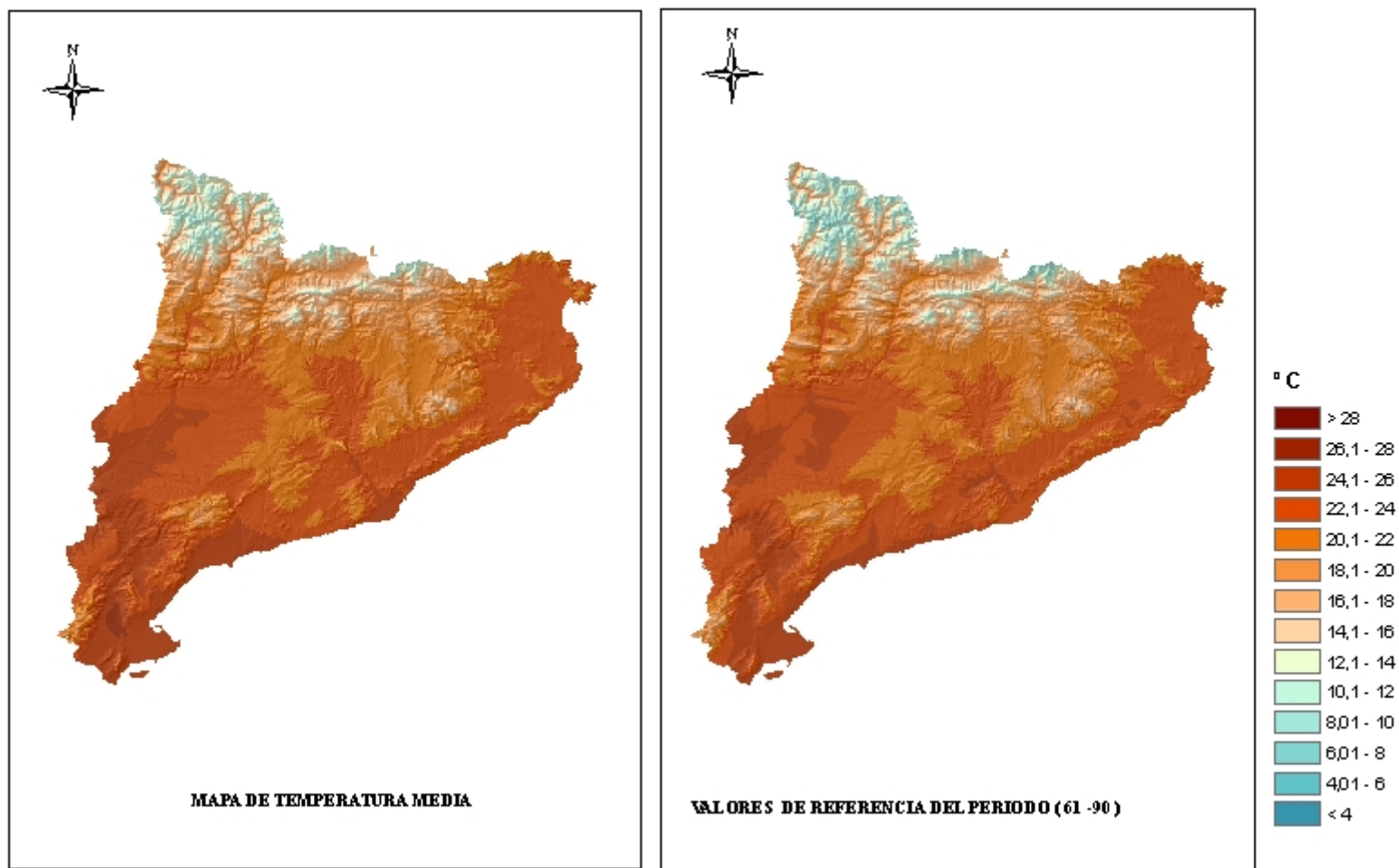
TM: Temperatura mitjana de les màximes  
M: Temperatura màxima

Tm: Temperatura mitjana de les mínimes  
m: Temperatura mínima

Tt: Temperatura mitjana  
Dia: Dia de la temperatura màxima o mínima



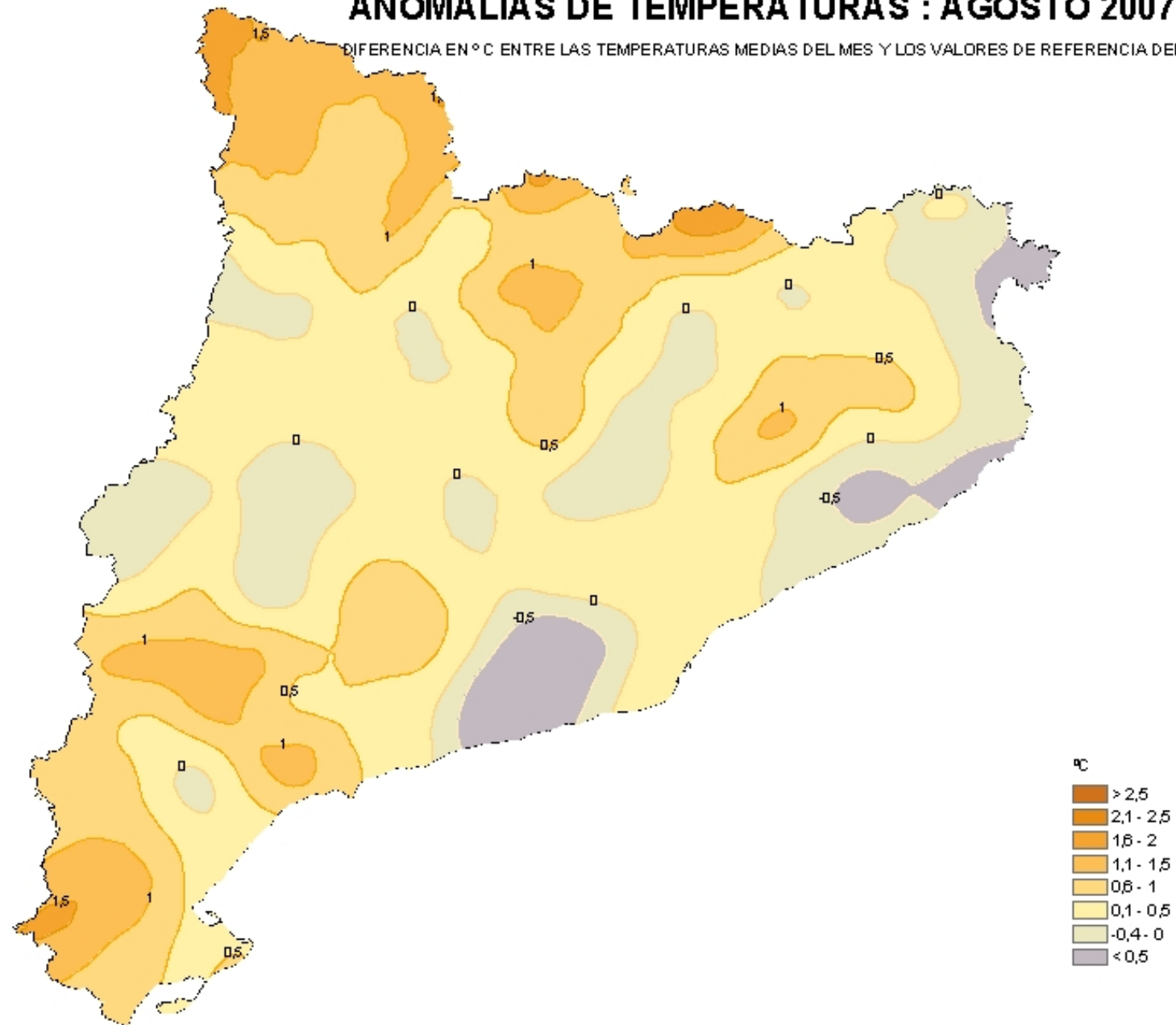
## TEMPERATURA MEDIA DEL MES DE AGOSTO 2007



\* Mapas elaborados teniendo en cuenta la influencia de la orografía como factor en la distribución espacial de la temperatura

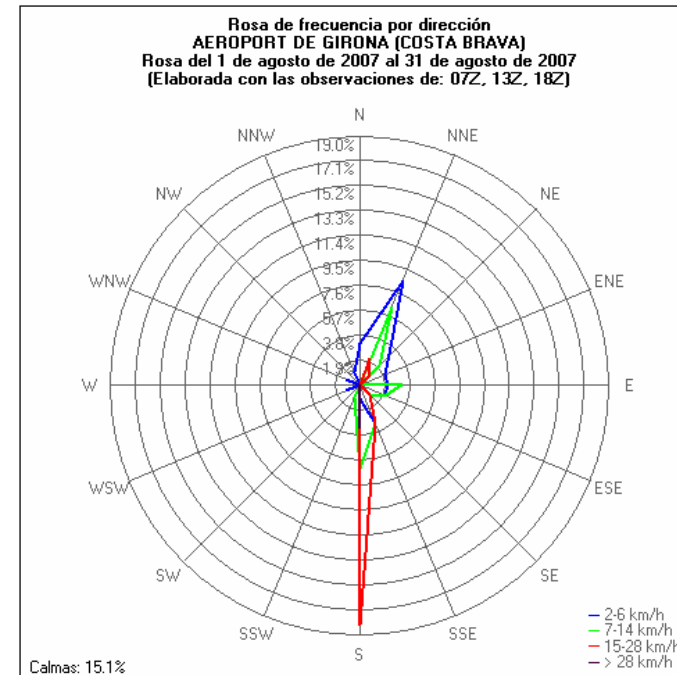
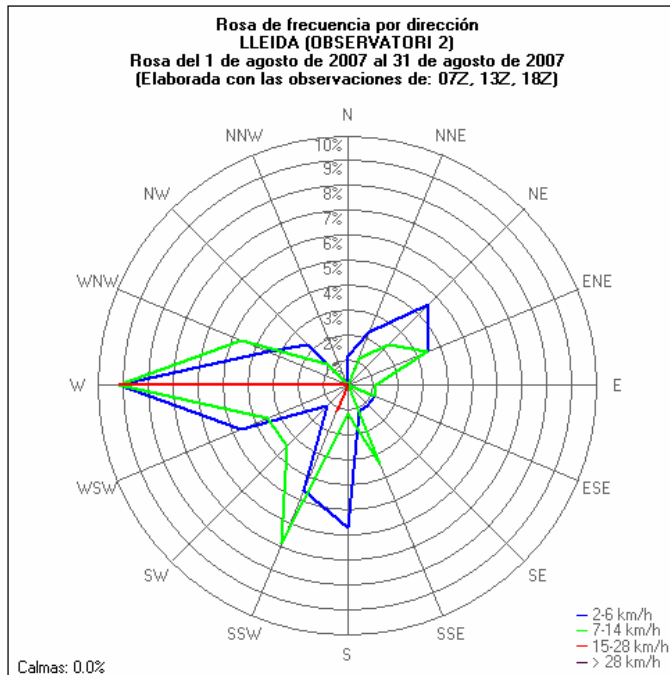
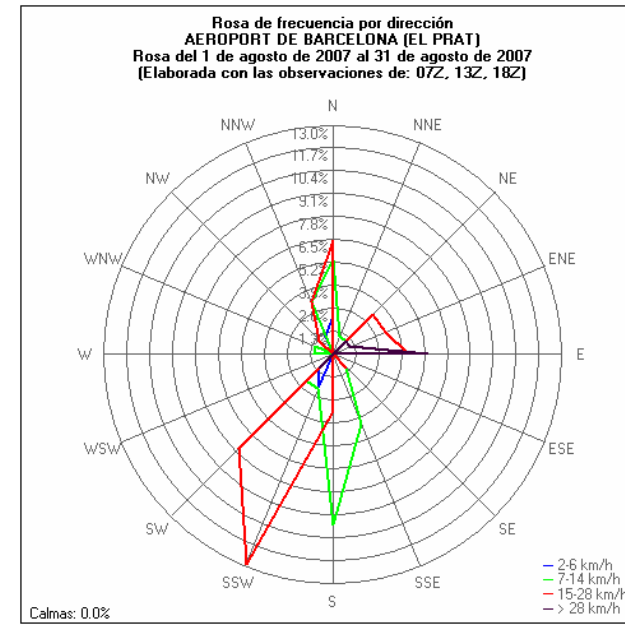
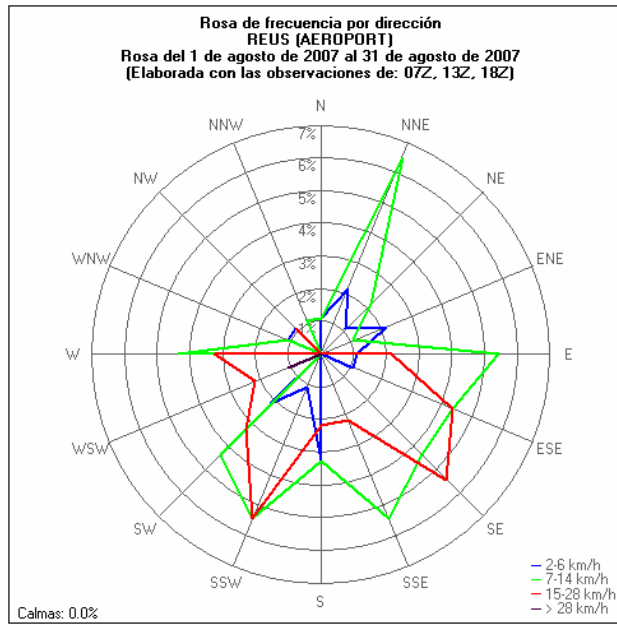
# ANOMALÍAS DE TEMPERATURAS : AGOSTO 2007

DIFERENCIA EN °C ENTRE LAS TEMPERATURAS MEDIAS DEL MES Y LOS VALORES DE REFERENCIA DEL PERIODO 61 -90.

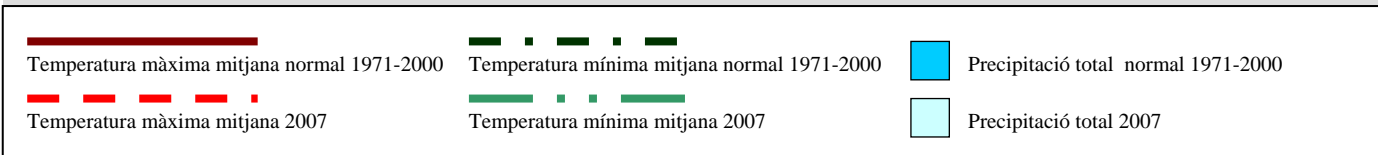
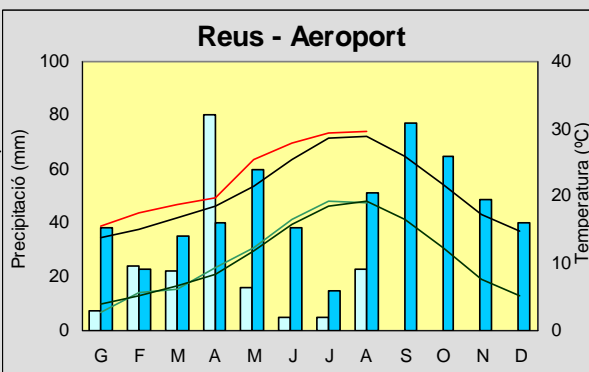
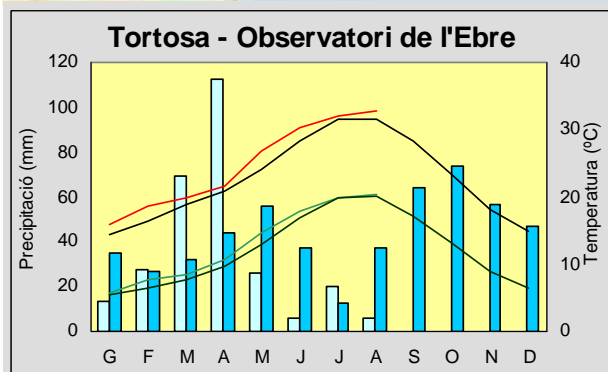
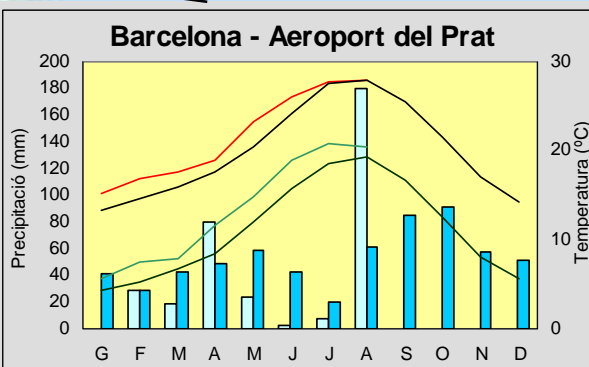
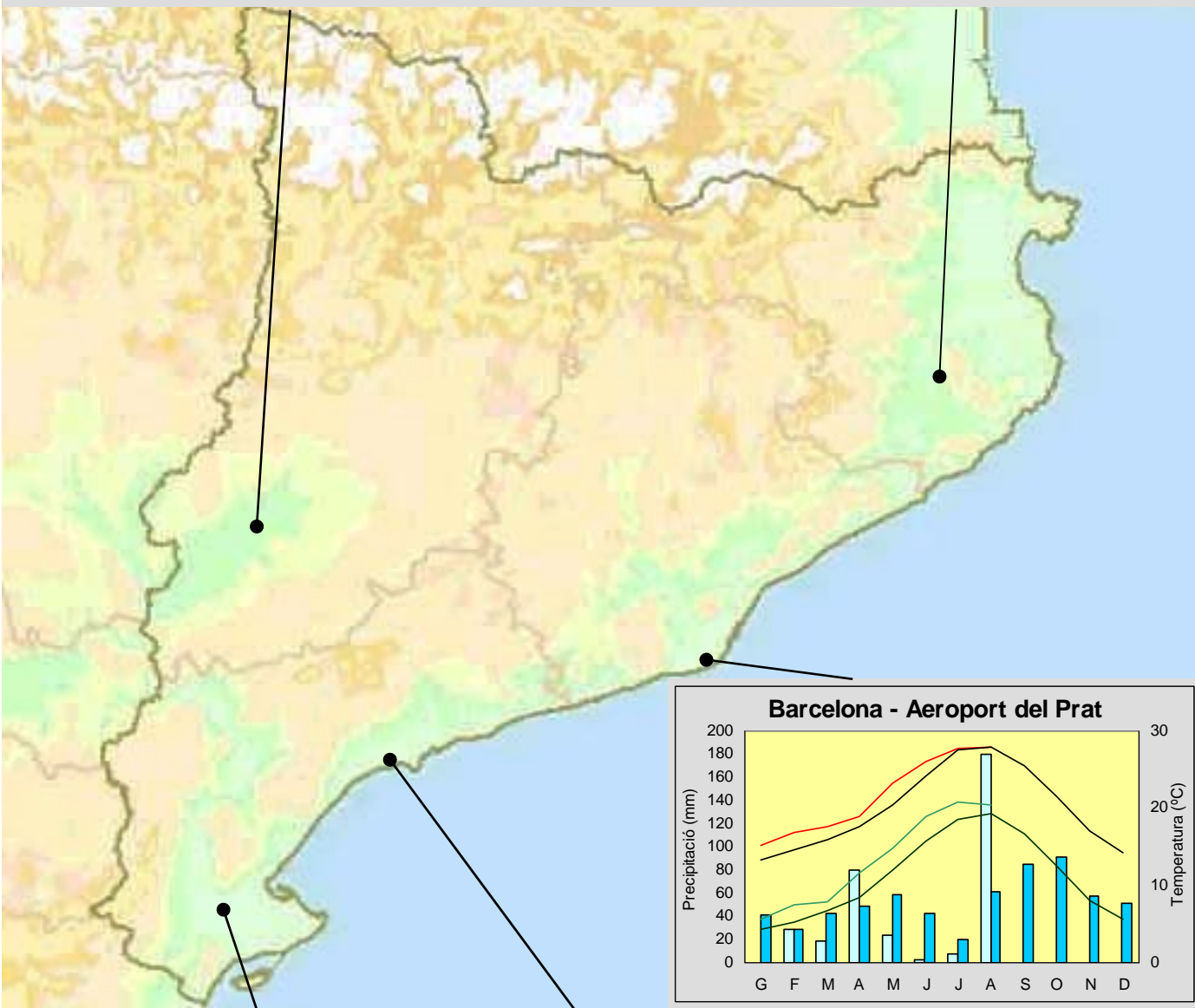
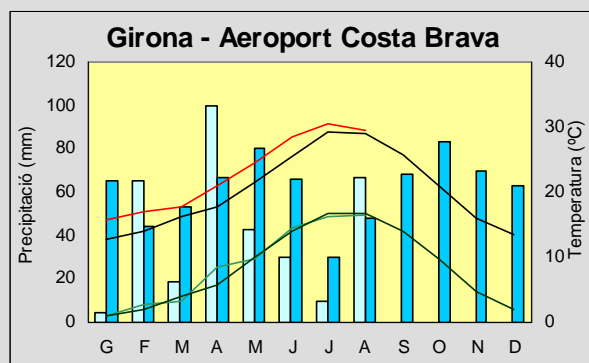
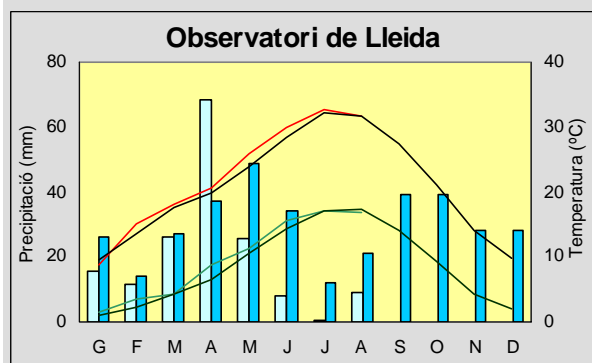


Mapa elaborado teniendo en cuenta la influencia de la orografía y la distancia al mediterráneo como factores en la distribución de temperatura.

# ROSA DE VENTS AGOST 2007



# Comportament climàtic de l'any 2007



## **BUTLLETA DE SUBSCRIPCIÓ**

Us interessa rebre aquest Avanç mensualment? Subscriu-vos i us l'enviarem al vostre correu electrònic o a casa vostra. Ompliu i envieu-nos la butlleta de subscripció i la resta és cosa nostra.

### **SUBSCRIPCIÓ AVANÇ DE DADES CLIMATOLÒGIQUES DE CATALUNYA**

Adjunto comprovant segellat per l'entitat bancària per subscriure'm a un any (12 exemplars) de l'*Avanç mensual de dades climatològiques de Catalunya* a partir del núm. \_\_\_\_\_, que correspon al mes de \_\_\_\_\_

Nom i Cognoms \_\_\_\_\_ NIF \_\_\_\_\_  
Domicili \_\_\_\_\_  
Població \_\_\_\_\_ C. P. \_\_\_\_\_  
Província / País \_\_\_\_\_

- Correu electrònic (format pdf): \_\_\_\_\_  
 Correu normal en paper

Import: **47,05 €**

Núm. de compte del Santander Central Hispano: **0049-1884-82-2110211827**

## **SERVEI DE NÚMEROS ENDARRERITS**

Us interessa algun número endarrerit? Digueu-nos quin i us l'enviem

### **NÚMEROS ENDARRERITS AVANÇ DE DADES CLIMATOLÒGIQUES DE CATALUNYA**

Vull rebre els següents números de l'Avanç de dades climatològiques de Catalunya (disponible des de gener 1997):

\_\_\_\_\_, \_\_\_\_\_, \_\_\_\_\_, \_\_\_\_\_, \_\_\_\_\_, \_\_\_\_\_, \_\_\_\_\_, \_\_\_\_\_, \_\_\_\_\_, \_\_\_\_\_, \_\_\_\_\_, \_\_\_\_\_, \_\_\_\_\_, \_\_\_\_\_, \_\_\_\_\_,  
\_\_\_\_\_, \_\_\_\_\_, \_\_\_\_\_, \_\_\_\_\_, \_\_\_\_\_, \_\_\_\_\_, \_\_\_\_\_, \_\_\_\_\_, \_\_\_\_\_, \_\_\_\_\_, \_\_\_\_\_, \_\_\_\_\_, \_\_\_\_\_, \_\_\_\_\_, \_\_\_\_\_.

Nom i Cognoms \_\_\_\_\_ NIF \_\_\_\_\_  
Domicili \_\_\_\_\_  
Població \_\_\_\_\_ C. P. \_\_\_\_\_  
Província / País \_\_\_\_\_

- Correu electrònic (format pdf): \_\_\_\_\_  
 Correu normal en paper

Import per exemplar 3,92 €

La nostra adreça és: Centre Meteorològic Territorial a Catalunya  
Secció de Relacions amb Usuaris  
C/ Arquitecte Sert, 1  
08005 Barcelona

o a [usuarioscat@inm.es](mailto:usuarioscat@inm.es)

*Aquesta publicació és oberta a qualsevol article, suggeriment, aportació o col·laboració.*