

Avanç de dades climatològiques de Catalunya
Avance de datos climatológicos de Cataluña



Núm. 216 – Setembre 2007



INDEX / ÍNDICE

El temps	3	<i>El tiempo</i>
Pluviometria	6	<i>Pluviometría</i>
Termometria	13	<i>Termometría</i>
Roses de vents	19	<i>Rosas de vientos</i>
Comportament climàtic	20	<i>Comportamiento climático</i>

Agraïm molt especialment la tasca desinteressada dels observadors i col·laboradors de la xarxa d'estacions pluviomètriques i termopluiomètriques de l'INM.

Agradecemos muy especialmente la tarea desinteresada de los observadores y colaboradores de la red de estaciones pluviométricas y termopluiométricas del INM.

Foto portada: Sortida del sol al Port Olímpic. Autor: David Gil

©INM. Prohibida la reproducció total o parcial per qualsevol mitjà sense l'autorització expressa per escrit de l'INM

©INM. Prohibida la reproducción total o parcial por cualquier medio sin la autorización expresa por escrito del INM

EL TEMPS A CATALUNYA : SETEMBRE 2007

Els primers dies tenim temps anticiclònic: cels clars, bona insolació i màximes força altes. El 3 es forma nuvolositat d'evolució diürna al terç NE i als Pirineus. Cauen ruixats acompanyats de tempestes a la tarda; cal destacar els valors a Taradell 42.2 mm. i a Ripoll 22.0 mm. Hi ha boirines i boires a les valls interiors i al litoral central. El vent és del NW moderat a ambdós extrems de Catalunya. El dia 4 està ennuvolat al terç Nord-Oriental amb algun plugim feble (inferior a 6 mm.).

L'anticicló es desplaça cap a les Illes Britàniques. No hi ha cap fet remarcable tret d'algunes boirines matinals que es van formar a les planes interiors i al litoral /prelitoral central.

El dia 12 una baixa situada al S de la Península Ibèrica, afecta a Catalunya. Comença a avançar la nuvolositat del SW cap al N; de matinada hi ha algun ruixat. Les precipitacions més importants van ser el 13 a les comarques gironines. Quantitats (mm.): 24 a la Vall d'en Bas, 14 a St. Feliu de Pallerols i 11 a Campdevàrol. L'endemà les pluges són menys intenses (valors inferiors a 6.0 mm.). L'episodi es va concentrar als Pirineus i als pre-pirineus i a les comarques del Sud de Tarragona.

Entre els dies 9 i 14 les temperatures màximes van ser altes i es van assolir els valors màxims absoluts del mes (°C): 33 a Villalba dels Arcs, 32 a Igualada, Tivissa i Lleida. Tenim dos dies amb predomini de les altes pressions, núvols baixos el 15 al litoral, que van desapareixent. Les temperatures màximes augmenten dèbil

a moderadament i els valors sobrepassen els 31°C a molts indrets. Estacions com: Mollerussa, la Vall de Bianya, Gualba i el Palau d'Anglesola.

El pas d'un front fred fa que s'ennuolin els cels, s'enregistren tempestes el 17. Els xàfeces van ser moderats, localment forts, a la meitat Est i al Nord ; amb calamarsa i pedres de tamany superior a 3 cm. al Pla d'Urgell. Quantitats més destacades (dia 17 en mm.): 25 a Sunyer, 24 a Mollerusa, 23 a Agramunt, 21 a Bell-lloc i 18 a Berga.

El 18 les precipitacions són a la franja del litoral i al NE de Catalunya. Valors de 17 mm. a Gualba, 16 a St. Celoni i inferiors a 10 mm. a la resta. Els següents dies tenim intervals de núvols.

Del 21 al 23 va estar molt ennuvolat amb precipitacions localment tempestuoses. Les més importants a l'extrem Sud amb les quantitats següents el dia 21 (mm.): Amposta 65, Godall 60, Deltebre 61, Tivissa 31. L'endemà es generalitzen a pràcticament tot el territori. Precipitacions del dia 22 (en mm): Pradip 53, la Serra d'Almos 45, Sta. Cristina d'Aro-Solius 41, Taradell 40, a Riudecols , Cornudella i Rasquera 25, al Perelló 24. A la tarda - nit del 23 hi ha algun ruixat als Pirineus i als pre-pirineus amb valors inferiors a 20 mm. Durant la matinada del 24 es comencen a destapar els cels.

La situació sinòptica dels dies següents, ve donada per un anticicló atlàntic al NO de la península Ibèrica i dues baixes, una al Alps i l'altra entre

Andalusia i les costes africanes. Tenim cels força ennuvolats a la meitat Est, amb plugims i alguna tempesta a mitja tarda i nit, fins el 26. Els vents són forts del NW a l'Empordà i moderats a la Vall de l'Ebre. Aquesta situació provoca una davallada important de les temperatures. S'assoleixen els valors mínims absoluts a totes les estacions. Valors en °C els dies 27 i 28: -5 a Vallter, -3 al Llac de St. Maurici, -0.6 a Campdevàrol i a Josa i Tuixén, 0 a Ripoll, Olot i a la Vall d'en Bas, 1 a Gironella, Castellterçol, Torelló. La neu fa acte de presència a la Vall d'Aran el 27 i al Port del Comte els dies 26 i 27. Valors de ratxes màximes de vent dels dies 26 al 28 en km/h: 80 a Valls i Figueres, 77 a Vandellòs, 76 a Tortosa, 73 a Castelló d'Empúries, 72 a Reus.

El 27 hi ha intervals de núvols, precipitacions febles amb tempestes a les comarques del Maresme, la Selva, Vallès Oriental i Baix Empordà a la tarda i nit.

L'endemà hi ha algun plugim feble a la nit a comarques de Tarragona. El 29 tenim cels molt ennuvolats amb precipitacions febles però bastant generalitzades. (Quantitats inferiors a 15.0 mm).

Acaba el mes amb una baixa atlàntica, sense pluges i un augment de les temperatures màximes.

Les temperatures mitjanes mensuals del mes de setembre, han sigut superiors o molt semblants als valors normals, a excepció d'algunes estacions de l'àrea Pirinenca, de l'Alt Empordà i de les Terres de Ponent, que han sigut lleugerament inferiors. Les anomalies enregistrades han sigut positives i han arribat a valors de fins a 1°C/1.5°C a Girona, entre 0.5°C/1°C al litoral i al prelitoral sud i central.

Pel que fa a les pluges, el setembre ha sigut sec i les precipitacions molt inferiors als valors normals. Les anomalies han sigut negatives amb valors que van des de propers al -100% (absència de precipitacions), fins un 60% de dèficit a Lleida, 70% de dèficit a Vic, Solsona i Tortosa. En algunes localitats la precipitació ha sigut una de les més baixes, com per exemple a Manresa amb 1.0 mm. només superat a l'any 1956 amb 0.0 mm.; també a Figueres i a l'aeroport de Girona ha sigut els segon mes de setembre més sec, tan sols superat a l'any 1983 amb 0.0 mm. i 1.8 mm. respectivament.

Valors destacats del mes de setembre de 2007

Temperatures màximes absolutes:	38.6°C a Sarroca de Lleida el dia 5
	35.0°C a Flix el dia 9
Temperatures mínimes absolutes:	-5.0°C al Vallter-2000 el dia 26
	-1.0°C a Prats de Lluçanès el dia 28
	-0.6°C a Campdevàrol el dia 28
Precipitacions extremes totals mensuals:	82.4 mm. a Taradell
	80.3 mm. a Blanes
Precipitacions extremes en 24 hores:	71.5 mm. a Blanes el dia 27
	65.0 mm. a Amposta el dia 21
	61.0 mm. a Deltebre el dia 21
Ratxes màximes de vent:	80 km/h a Valls el dia 27
	77 km/h a Vandellòs el dia 28

Teniu imatges o fotografies de fets meteorològics?
Si és així i voleu que surtin en aquesta publicació,
envieu-nos-les a l'adreça juan-ramon.bar@inm.es

Cal que ens digueu per cada imatge
nom de l'autor, títol de la fotografia i data en què la vàreu fer.

Publicarem les imatges que rebem
i en seleccionarem una per la portada del butlletí.

Resum de precipitació a la província de BARCELONA

Mes 9 de 2007

Estació	Codi	Total	Pmax	Dia
ALT PENEDEÈS				
Castellet i La Gornal "Casanyes"	0069B	23,0	14,0	29
Castellví de La Marca	0067	12,3	6,4	29
Olesa de Bonesvalls	0072E	7,8	6,0	29
Vilafranca del Penedès "Incavi"	0066	5,2	2,6	22
ANOIA				
Copons	0167	0,8	0,7	22
El Bruc	0161	9,4	6,5	22
Igualada "Ajuntament"	0171C	3,0	3,0	22
Piera "Ca N'aguilera"	0172U	6,9	4,6	21
BAGES				
Manresa "La Culla"	0149D	1,0	1,0	22
Moià "La Grossa"	0121	0,0	0,0	
Montserrat	0158O	5,4	3,4	22
Sallent "Potasses"	0110	1,9	1,9	22
BAIX LLOBREGAT				
Aeroport de Barcelona "El Prat"	0076	19,7	12,1	29
Begues "San Eudald"	0072A	7,6	4,4	22
Esparreguera "Aigües"	0163A	4,2	2,8	22
Esplugues de Llobregat "Finestrelles"	0198I	6,0	6,0	29
Gavà "Miranda"	0073Z	3,8	3,8	29
Olesa de Montserrat "Afores"	0160E	2,0	1,0	22
Pallejà	0191R	0,7	0,6	29
BARCELONÈS				
Badalona	0236A	3,8	3,5	29
Barcelona "Can Bruixa"	0200R	6,5	5,4	29
Barcelona "Cmt"	0201D	5,7	4,5	29
Barcelona "Fabra"	0200E	9,8	6,3	29
Barcelona "Font del Gat"	0201H	8,3	6,2	29

Estació	Codi	Total	Pmax	Dia
BERGUEDÀ				
Baga "Col·legi Galceran de Pinos"	0082	35,2	20,0	3
Berga "Institut"	0092C	26,0	18,3	17
Gironella "Creu Roja"	0095	16,0	7,5	17
Puig-Reig	0098	18,9	8,0	18
Viver i Serrateix	0142	10,3	5,2	22
GARRAF				
Cubelles "Mas Trader"	0070D	12,7	9,7	29
Cubelles "Salines"	0070	13,3	10,3	25
Panta de Foix	0069	13,2	10,0	29
MARESME				
Arenys de Mar "Autopistes"	0252D	1,5	0,9	29
Arenys de Mar "El Xifre"	0252E	2,0	1,0	29
El Masnou "Nautic"	0241G	6,4	3,4	27
Mataró "Santa Teresa"	0249C	16,8	12,4	22
Sant Andreu de Llavaneres	0249U	6,6	3,8	22
Vilasar de Mar	0245A	28,0	19,0	22
OSONA				
Centelles	0204	5,9	5,9	4
Prats de Lluçanès	0114	9,6	3,3	23
Sant Boi de Lluçanès	0337E	10,2	6,0	24
Sant Vicenç de Torelló "Borgonya"	0333	3,6	2,4	24
Santa Maria de Besora	0332	11,5	5,5	3
Taradell "Catalunya"	0340A	82,4	42,2	3
Tona "Escola"	0341	13,8	10,2	22
Torelló "Afores"	0336B	6,2	3,0	24
Vic "Sant Cristofol"	0347D	21,7	9,3	3
Vilanova Sau "El Tortades"	0356	39,2	24,1	22

Estació: nom de l'estació meteorològica Codi: codi de l'estació al Banc de Dades Climatològic Total: precipitació total en mm. Pmax: precipitació màxima en 24 h en mm. Dia: Dia de la precipitació màxima en 24 h

Resum de precipitació a la província de BARCELONA

Mes 9 de 2007

Estació	Codi	Total	Pmax	Dia
VALLÈS OCCIDENTAL				
Castellar del Vallès "Mercat"	0228I	20,3	18,1	22
Rubi	0190	10,6	9,4	22
Terrassa "Les Fonts"	0189E	4,2	1,7	25
Terrassa "Plaça de La Creu"	0189A	16,2	14,8	22
VALLÈS ORIENTAL				
Caldes de Montbui	0222	18,7	12,7	22
Cardedeu	0213	24,4	15,0	22
Castellterçol "Bellver"	0119A	3,5	3,5	22
Granollers	0208	2,9	2,0	22
Gualba "Joan Rague"	0265A	23,6	17,0	18
Martorelles	0220	10,0	8,0	22
Parets del Vallès	0218D	6,4	2,5	22
Sant Celoni	0263	35,0	15,8	18
Sant Esteve de Palautordera	0261D	66,5	39,7	19
Santa Maria de Martorelles	0219U	19,9	16,0	22
Santa Maria de Palautordera 'Hospit	0261F	23,9	8,7	18

Estació	Codi	Total	Pmax	Dia
---------	------	-------	------	-----

Estació: nom de l'estació meteorològica Codi: codi de l'estació al Banc de Dades Climatològic Total: precipitació total en mm. Pmax: precipitació màxima en 24 h en mm. Dia: Dia de la precipitació màxima en 24 h

Resum de precipitació a la província de GIRONA

Mes 9 de 2007

Estació	Codi	Total	Pmax	Dia
ALT EMPORDÀ				
Cadaqués	0433	9,7	9,4	22
Castelló d'Empúries "El Cortalet"	0411O	0,1	0,1	13
Darnius	0417	15,5	6,0	22
El Port de La Selva	0433E	11,0	10,0	22
Espolla "Les Alberes"	0421E	9,9	6,0	17
Figueres "Els Aspres"	0429C	0,6	0,6	22
L'Estartit	0385X	3,8	3,2	24
Peralada	0423	1,0	1,0	13
Port de Llança "El Castellar"	0433K	11,2	10,0	22
Roses "Estació depuradora"	0432C	0,3	0,3	25
BAIX EMPORDÀ				
Begur "Los Algarrobos"	0292A	4,9	3,5	14
Castell d'Aro "Est. depuradora"	0284C	22,3	8,5	22
Jafre	0384	3,5	3,5	25
La Bisbal d'Empordà "3"	0294B	2,7	1,3	22
L'Estartit "Passeig Marítim"	0385J	4,2	3,4	24
Palafrugell	0287	9,1	6,0	14
Santa Cristina d'Aro "Solius"	0283U	48,9	41,1	22
Torroella de Montgrí "Ramon Boi"	0385B	4,1	2,2	22
CERDANYA				
Puigcerdà "Poliesportiu"	9582I	16,9	6,8	17

Estació	Codi	Total	Pmax	Dia
GARROTXA				
Besalú "Lliurona"	0402	13,4	6,8	13
Castellfollit de La Roca	0395	3,1	1,0	14
La Vall d'en Bas "Can Gronxa"	0388E	28,4	24,0	13
La Vall de Bianya "Pujalet"	0394	19,5	8,7	13
Les Planes d'Hostoles	0360	14,5	7,0	24
Maià de Montcal "Can Garriga"	0405I	3,2	3,0	13
Montagut	0395D	6,7	4,7	13
Oix "Sant Miquel de Pera"	0396A	28,5	19,5	22
Olot "Parc Nou"	0390D	27,4	15,1	22
Sant Feliu de Pallerols	0360C	28,6	13,6	13
Sant Privat d'en Bas	0388F	24,4	10,4	13
Vall de Bianya "Vall de Bac"	0396E	18,1	7,9	22
GIRONÈS				
Fornells de La Selva	0369A	9,4	5,0	26
Girona "Bell-lloc Automàtica"	0370X	7,3	2,9	22
Girona "Montjuic"	0370D	2,7	2,2	26
Girona "Sant Daniel"	0370Y	2,5	1,7	24
Salt	0366L	22,9	18,0	22
OSONA				
Vidrà "Collfred"	0388G	18,5	11,0	25
PLA DE L'ESTANY				
Fontcoberta "L'anglada"	0378	0,1	0,1	13
RIPOLLÈS				
Campdevàdol	0321	46,9	16,6	17
Ripoll "Progres"	0323	47,3	22,0	3
Vallter-2000	0303	21,3	8,0	24

Estació: nom de l'estació meteorològica Codi: codi de l'estació al Banc de Dades Climatològic Total: precipitació total en mm. Pmax: precipitació màxima en 24 h en mm. Dia: Dia de la precipitació màxima en 24 h

Resum de precipitació a la província de GIRONA

Mes 9 de 2007

Estació	Codi	Total	Pmax	Dia
SELVA				
Aeroport de Girona "Costa Brava"	0367	7,4	4,5	25
Amer "2"	0361A	5,4	2,8	24
Blanes	0281	80,3	71,5	27
Blanes "Marimurtra"	0281A	52,4	45,0	27
Breda "Joan XXIII"	0267A	21,3	11,0	22
Santa Coloma de Farners "Fontdeglori"	0366O	10,6	8,9	24
Santa Coloma de Farners "Viver El Te"	0272U	12,0	3,5	22

Estació	Codi	Total	Pmax	Dia
---------	------	-------	------	-----

Estació: nom de l'estació meteorològica Codi: codi de l'estació al Banc de Dades Climatològic Total: precipitació total en mm. Pmax: precipitació màxima en 24 h en mm. Dia: Dia de la precipitació màxima en 24 h

Resum de precipitació a la província de LLEIDA

Mes 9 de 2007

Estació	Codi	Total	Pmax	Dia
ALT URGELL				
Josa Tuixen "Escola Municipal"	9632O	13,8	4,0	29
GARRIGUES				
Arbeca	9766E	3,0	2,0	17
Castellldans	9768B	6,0	3,0	17
El Soleràs	9775U	7,8	6,9	22
El Vilosell	9772	15,5	15,0	22
Els Omellons	9766	0,9	0,5	29
Juneda	9768	5,0	4,0	17
La Granadella	9952	10,4	7,5	22
La Pobla de Cérvoles	9772E	10,1	8,9	22
L'Albagès	9773	2,4	1,2	22
NOGUERA				
Artesa de Segre	9650	26,0	14,0	22
La Sentiu de Sió "Sifo de Sió"	9714I	8,6	8,6	17
Os de Balaguer "Avellanes"	9724E	12,0	6,3	29
PALLARS JUSSÀ				
Alpicat	9769E	12,5	12,5	17
Tremp "Bombers"	9700C	2,3	1,8	24
PALLARS SOBIRÀ				
Esterri d'Àneu	9657X	39,0	7,8	23
Gerri de La Sal	9686	5,5	2,5	17
Isil "Bonaigua"	9655C	7,0	3,0	17
Sant Maurici "Llac"	9660	16,1	6,3	23
PLA D'URGELL				
Bell-lloc "Semillas"	9768C	30,0	21,5	17
El Palau d'Anglesola "Escarabat"	9729E	35,0	22,0	17
Mollerussa "C U"	9729A	19,8	17,3	17
Mollerussa "IES Agraria L'Urgell"	9729	28,3	24,2	17
Torregrosa	9767E	12,7	7,5	17

Estació	Codi	Total	Pmax	Dia
SEGARRA				
Cervera "Bombers"	9717A	0,2	0,2	22
Els Plans de Sio "El Canos"	9718C	2,6	1,8	29
Guissona "Florejacs"	9712O	4,0	2,5	17
Tordera - Granyanella	9718X	3,4	1,4	29
SEGRÀ				
Almatret	9926H	8,5	3,8	23
Aspa	9774	11,5	7,0	19
Llardecans "Bassa Nova"	9776U	10,9	3,8	14
Lleida "Bordeta"	9770A	17,2	13,6	17
Lleida "Observatori 2"	9771C	14,3	12,2	17
Lleida "Torrebera"	9769I	24,0	20,0	17
Maials	9777C	4,2	2,3	22
Raimat "Cac"	9921	13,5	10,0	17
Sarroca de Lleida "Aigues"	9779A	5,9	3,6	14
Sunyer	9775	27,0	25,0	17
Torrebeses	9776I	11,8	3,4	22
Vilanova de Segria	9768J	32,8	22,0	22
SOLSONÈS				
Busa	0134E	51,5	14,5	22
Port del Comte	0127O	26,5	12,8	29
Riner "Xixons"	0131	22,2	12,9	17
Solsona "Bomberos"	0131U	7,5	7,5	29
URGELL				
Agramunt	9713	41,5	23,5	17
Ciutadilla	9726O	5,4	4,2	29
Tàrrega "Automatica"	9720X	4,5	2,3	29
Vallbona de les Monjes "Rocallaura"	9726	0,0	0,0	

Estació: nom de l'estació meteorològica Codi: codi de l'estació al Banc de Dades Climatològic Total: precipitació total en mm. Pmax: precipitació màxima en 24 h en mm. Dia: Dia de la precipitació màxima en 24 h

Resum de precipitació a la província de TARRAGONA


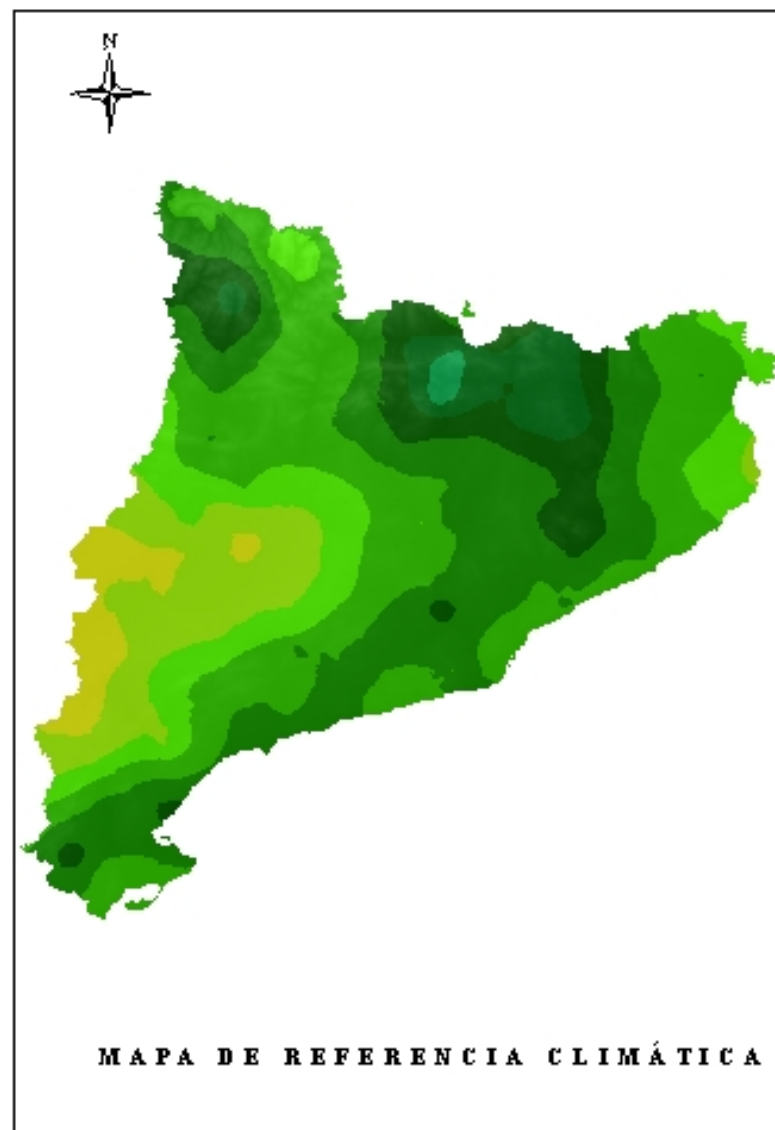
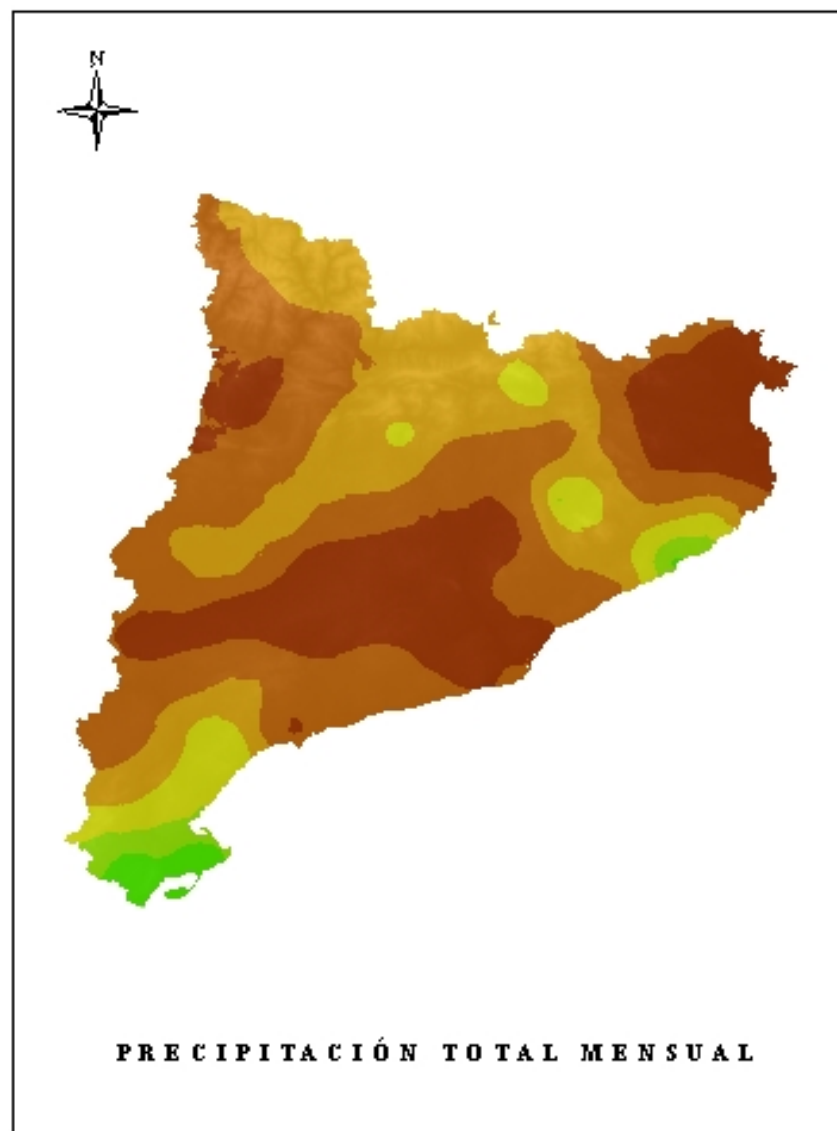
Mes 9 de 2007

Estació	Codi	Total	Pmax	Dia
CONCA DE BARBERÀ				
La Febró	9955D	27,6	27,3	22
ALT CAMP				
Alcover "Museu Municipal"	0037I	20,1	9,6	22
El Rourell	0035	12,0	7,0	22
Montferri "Sant Jordi"	0053D	13,0	9,0	22
Valls "2a"	0034A	10,5	4,0	18
Valls "Sant Antoni"	0034C	13,0	4,8	29
BAIX CAMP				
Alforja "Hospital"	0009	20,7	18,7	21
Cambrils	0013	11,8	10,2	22
Montbrió del Camp	0008	14,5	10,5	22
Pratdip	0003E	58,1	52,6	22
Reus "Aeroport"	0016A	9,9	7,3	22
Reus "Centre Lectura"	0016B	5,2	5,2	22
Riudecols	0012	27,2	25,2	22
Riudoms "Camara Agraria"	0015I	11,0	9,0	22
BAIX EBRE				
Deltebre "Parc Natural"	9987N	76,0	61,0	21
El Perelló	0001	31,7	23,9	22
Tortosa "Obser. del Ebro"	9981A	29,1	15,0	22
BAIX PENEDÉS				
El Vendrell "Bombers"	0056B	20,3	10,4	29
El Vendrell "Coma-Ruga"	0055D	20,7	10,0	25

Estació	Codi	Total	Pmax	Dia
CONCA DE BARBERÀ				
Montblanc	0022	7,4	6,1	22
Rocafort de Queralt	0024	3,5	1,8	29
Santa Coloma de Queralt "Sant Roc"	0044E	6,7	6,5	22
Sarral	0025	3,5	3,5	22
Vimbodí	0020	5,9	5,9	22
Vimbodí "Riudabella"	0019	12,3	11,1	22
MONTSIÀ				
Amposta	9987	38,0	32,5	22
Amposta "Erms Salats"	9987O	68,0	65,0	21
Godall	9984	71,0	60,0	21
PRIORAT				
Albarca	9959F	16,3	15,5	22
Cabaces	9961	12,0	10,5	22
Cornudella	9956	25,5	25,0	22
RIBERA D'EBRE				
Ascó	9953E	19,6	16,0	22
Benissanet	9972	19,9	12,4	22
Flix "Seo"	9951	23,0	11,0	22
Miravet	9974	28,5	17,0	22
Rasquera	9975	26,5	25,5	22
Riba-Roja d'Ebre	9950	18,5	8,0	17
Tivissa	9971	34,6	31,4	21
Tivissa "Serra d'Almos"	9967	47,0	45,0	22
TARRAGONÈS				
Vilaseca de Solcina	0017	4,1	2,8	22
TERRA ALTA				
Horta de Sant Joan	9946C	15,3	7,5	21
La Pobla de Massaluca	9947	17,2	11,5	17
Vilalba dels Arcs	9948	11,1	5,0	22

Estació: nom de l'estació meteorològica Codi: codi de l'estació al Banc de Dades Climatològic Total: precipitació total en mm. Pmax: precipitació màxima en 24 h en mm. Dia: Dia de la precipitació màxima en 24 h

PRECIPITACIÓN MES DE SEPTIEMBRE 2007



Resum de temperatura a la província de BARCELONA

Mes 9 de 2007

Estació	Codi	TM	Tm	Tt	M	Dia	m	Dia
ALT PENEDEÈS								
Vilafranca del Penedès "Incavi"	0066	25,3	15,8	20,5	28,2	11	8,5	28
Olesa de Bonesvalls	0072E	25,2	14,8	20,0	28,0	15	7,5	28
ANOIA								
Copons	0167	26,6	12,5	19,5	31,0	1	5,0	29
Igualada "Ajuntament"	0171C	26,8	13,6	20,2	32,0	11	7,0	28
BAGES								
Moià	0120	23,1	11,4	17,3	26,5	9	2,0	28
Manresa "La Culla"	0149D	26,7	14,1	20,4	30,8	11	3,6	28
Montserrat	0158O	21,6	14,0	17,8	25,1	11	4,8	28
BAIX LLOBREGAT								
Gavà "Miranda"	0073Z	26,2	19,3	22,7	29,4	15	12,0	28
Aeroport de Barcelona "El Prat"	0076	26,2	18,3	22,3	28,5	15	10,0	28
Olesa de Monserrat "Afores"	0160E	28,1	14,3	21,2	32,0	11	6,0	28
Esparreguera "Aigües"	0163A	27,0	16,6	21,8	31,0	11	8,5	28
BARCELONÈS								
Barcelona "Fabra"	0200E	24,4	16,8	20,6	28,2	16	9,6	28
Barcelona "Can Bruixa"	0200R	25,4	20,2	22,8	28,7	16	12,6	28
Barcelona "Cmt"	0201D	24,4	19,7	22,1	27,1	15	13,0	28
Barcelona "Font del Gat"	0201H	25,5	18,4	22,0	28,0	11	11,0	28
Badalona	0236A	26,3	18,5	22,4	29,3	16	11,2	28
BERGUEDA								
Berga "Institut"	0092C	24,7	12,4	18,6	29,3	9	2,6	28
Gironella "Creu Roja"	0095	26,0	11,0	18,5	30,0	3	1,0	28
Viver i Serrateix	0142	25,1	12,4	18,8	29,5	10	2,5	28
GARRAF								
Panta de Foix	0069	23,6	14,2	18,9	27,0	11	5,0	27
Cubelles "Mas Trader"	0070D	26,8	17,0	21,9	29,4	15	7,4	28

Estació	Codi	TM	Tm	Tt	M	Dia	m	Dia
MARESME								
El Masnou "Nautic"	0241G	24,0	19,1	21,6	26,4	16	12,1	28
Sant Andreu de Llavaneres	0249U	23,7	17,4	20,6	26,8	17	10,7	28
Arenys de Mar "Autopistes"	0252D	23,0	15,3	19,2	25,9	15	9,1	28
Arenys de Mar "El Xifre"	0252E	25,2	17,8	21,5	27,9	15	11,7	28
OSONA								
Prats de Lluçanès	0114	25,0	10,1	17,6	28,5	2	-1,0	28
Torelló "Afores"	0336B	25,1	11,7	18,4	28,8	17	0,8	28
Taradell "Catalunya"	0340A	25,4	12,4	18,9	29,2	9	2,4	28
Tona "Escola"	0341	24,7	12,3	18,5	28,3	9	2,5	28
Vic "Sant Cristofol"	0347D	25,8	12,1	19,0	29,1	10	7,0	27
Vilanova Sau "El Tortades"	0356	24,1	13,4	18,8	28,8	17	3,4	28
VALLÈS OCCIDENTAL								
Terrassa "Plaça de La Creu"	0189A	25,2	15,7	20,5	28,7	11	8,2	28
Terrassa "Les Fonts"	0189E	26,9	16,1	21,5	30,0	9	9,0	28
Castellar del Vallès "Mercat"	0228I	25,5	14,3	19,9	30,0	9	8,0	28
VALLÈS ORIENTAL								
Castellterçol "Bellver"	0119A	23,1	11,5	17,3	27,0	6	1,0	28
Granollers	0208	26,7	15,6	21,2	30,4	15	8,4	28
Cardedeu	0213	25,9	15,6	20,8	29,2	9	7,2	28
Parets del Vallès	0218D	26,8	16,1	21,5	30,5	15	7,4	28
Caldes de Montbui	0222	26,3	14,6	20,4	30,0	11	5,0	28
Santa Maria de Palautordera	Hospita:0261F	25,7	15,4	20,5	29,0	16	7,8	28
Sant Celoni	0263	26,1	13,5	19,8	29,6	16	6,0	28
Gualba "Joan Rague"	0265A	26,5	14,2	20,5	32,0	15	7,0	28

Estació: nom de l'estació meteorològica

Codi: codi de l'estació al Banc de Dades Climatològic
Temperatures en graus centígrad (°C)

TM: Temperatura mitjana de les màximes
M: Temperatura màxima

Tm: Temperatura mitjana de les mínimes
m: Temperatura mínima

Tt: Temperatura mitjana
Dia: Dia de la temperatura màxima o mínima

Resum de temperatura a la província de GIRONA

Mes 9 de 2007

Estació	Codi	TM	Tm	Tt	M	Dia	m	Dia
ALT EMPORDÀ								
Castelló d'Empuries "El Cortalet"	0411O	25,3	13,8	19,6	30,4	1	7,0	28
Espolla "Les Alberes"	0421E	26,6	15,1	20,9	30,9	3	8,8	28
Peralada	0423	26,7	15,4	21,1	32,0	1	8,5	29
Figueres "Els Aspres"	0429C	26,3	15,3	20,9	31,3	3	10,7	28
Roses "Estacio depuradora"	0432C	25,9	14,5	20,2	30,0	3	6,5	28
BAIX EMPORDÀ								
Castell d'Aro "Est. depuradora"	0284C	25,3	13,3	19,3	28,0	1	7,0	27
Begur "Los Algarrobos"	0292A	24,3	15,3	19,8	29,0	3	9,0	27
La Bisbal d'Empordà "3"	0294B	26,2	14,6	20,4	30,6	6	7,6	28
L'Estartit "Passeig Marítim"	0385J	23,9	16,7	20,4	29,3	6	9,6	28
CERDANYA								
La Molina "Observatori"	9585	17,2	7,4	12,3	21,3	2	-0,7	27
GARROTXA								
La Vall d'en Bas "Can Gronxa"	0388E	26,1	10,7	18,4	30,0	17	0,0	28
Olot "Parc Nou"	0390D	25,0	10,5	17,8	29,0	6	0,0	28
La Vall de Bianya "Pujalet"	0394	26,3	11,1	18,7	31,0	17	0,8	28
Vall de Bianya	0394X	26,4	11,3	18,8	31,1	17	1,2	28
Castellfollit de La Roca	0395	25,6	12,1	18,9	30,0	16	2,5	28
Oix "Sant Miquel de Pera"	0396A	21,7	11,8	16,8	26,0	2	4,0	28
Vall de Bianya "Vall de Bac"	0396E	23,1	10,6	16,9	27,5	6	1,0	27
GIRONÈS								
Salt	0366L	28,2	13,9	21,1	32,0	6	6,0	28
Girona "Bell-lloc Automàtica"	0370X	27,4	14,7	21,1	32,2	9	7,6	28
PLA DE L'ESTANY								
Fontcoberta "L'anglada"	0378	26,1	14,1	20,1	31,0	6	5,0	28
RIPOLLÈS								
Vallter-2000	0303	13,5	4,5	9,0	17,5	18	-5,0	26
Campdevàno	0321	24,3	9,7	17,0	28,2	9	-0,6	28
Ripoll "Progres"	0323	25,0	10,3	17,7	29,0	2	0,0	27

Estació	Codi	TM	Tm	Tt	M	Dia	m	Dia
SELVA								
Breda "Joan XXIII"	0267A	27,3	14,0	20,7	31,0	6	7,0	28
Santa Coloma de Farners "Viver El Te0272U"	0272U	27,5	13,9	20,7	34,0	1	7,0	28
Blanes	0281	25,7	16,2	21,0	29,0	17	8,0	28
Blanes "Marimurtra"	0281A	26,4	17,5	22,0	30,5	17	10,2	28
Aeroport de Girona "Costa Brava"	0367	27,3	13,4	20,4	31,7	9	5,8	28

Estació: nom de l'estació meteorològica

Codi: codi de l'estació al Banc de Dades Climatològic
Temperatures en graus centígrad (°C)

TM: Temperatura mitjana de les màximes
M: Temperatura màxima

Tm: Temperatura mitjana de les mínimes
m: Temperatura mínima

Tt: Temperatura mitjana
Dia: Dia de la temperatura màxima o mínima

Resum de temperatura a la província de LLEIDA

Mes 9 de 2007

Estació	Codi	TM	Tm	Tt	M	Dia	m	Dia
ALT URGELL								
La Seu d'Urgell	9619	26,4	8,9	17,7	31,1	1	0,1	28
Josa Tuixen "Escola Municipal"	9632O	21,8	8,7	15,3	26,4	11	-0,6	28
GARRIGUES								
El Vilosell	9772	26,5	13,5	20,0	32,0	2	6,0	27
La Pobla de Cérvoles	9772E	24,8	12,7	18,8	30,0	2	4,0	28
L'Albagès	9773	27,9	13,1	20,5	32,0	10	7,0	28
La Granadella	9952B	24,9	12,9	18,9	30,0	9	5,5	28
NOGUERA								
Artesa de Segre	9650	25,3	12,2	18,8	30,0	2	2,0	28
La Sentiu de Sió "Sifo de Sió"	9714I	27,9	12,8	20,4	32,0	2	2,0	28
Os de Balaguer "Avellanes"	9724E	25,5	13,1	19,3	29,5	2	3,0	28
PALLARS JUSSÀ								
Tremp "Bombers"	9700C	28,4	10,4	19,4	33,0	6	1,0	28
PALLARS SOBIRÀ								
Sant Maurici "Llac"	9660	16,8	5,4	11,1	23,0	2	-3,0	28
PLA D'URGELL								
Mollerussa "IES Agraria L'Urgell"	9729	27,7	14,0	20,8	32,0	9	6,0	28
Mollerussa "C U"	9729A	27,5	14,9	21,2	31,6	16	7,0	28
El Palau d'Anglesola "Escarabat"	9729E	27,8	13,4	20,6	31,5	16	8,5	27
SEGARRA								
Guissona "Florejacs"	9712O	27,3	12,3	19,8	32,0	2	6,0	27
Cervera "Bombers"	9717A	25,8	13,5	19,7	30,0	2	5,0	28
Els Plans de Sio "El Canos"	9718C	26,3	12,5	19,4	30,0	16	4,0	28
SEGRÀ								
Vilanova de Segria	9768J	28,7	11,8	20,2	32,5	9	1,0	28
Lleida "Torreribera"	9769I	28,4	13,9	21,2	32,5	16	4,0	28
Lleida "Observatori 2"	9771C	28,3	13,9	21,1	32,0	9	4,0	28
Maials	9777C	28,6	14,2	21,4	33,5	9	6,0	28
Sarroca de Lleida "Aigues"	9779A	27,7	14,0	20,9	38,6	5	7,2	28

Estació	Codi	TM	Tm	Tt	M	Dia	m	Dia
SOLSONÈS								
Port del Comte	0127O	17,0	8,1	12,6	20,0	4	5,0	20
Solsona "Bombers"	0131U	25,2	12,9	19,1	29,0	2	4,0	28
URGELL								
Agramunt	9713	26,4	13,4	19,9	31,0	2	4,0	28
Tàrrega "Automatica"	9720X	25,9	13,3	19,6	29,5	9	5,2	28
Vallbona de les Monjes "Rocallaura"	9726	24,9	13,2	19,0	30,0	9	6,0	27
Ciutadilla	9726O	27,4	12,7	20,1	31,0	2	4,0	27
VAL D'ARAN								
Arties	9990X	19,6	6,0	12,8	24,5	13	-1,7	28

Estació: nom de l'estació meteorològica

Codi: codi de l'estació al Banc de Dades Climatològic
Temperatures en graus centígrad (°C)

TM: Temperatura mitjana de les màximes
M: Temperatura màxima

Tm: Temperatura mitjana de les mínimes
m: Temperatura mínima

Tt: Temperatura mitjana
Dia: Dia de la temperatura màxima o mínima

Resum de temperatura a la província de TARRAGONA

Mes 9 de 2007

Estació	Codi	TM	Tm	Tt	M	Dia	m	Dia
ALT CAMP								
Valls "Sant Antoni"	0034C	26,7	15,3	21,0	30,2	11	6,4	3
Alcover "Museu Municipal"	0037I	27,0	13,9	20,5	30,9	3	10,2	26
BAIX CAMP								
Vandellòs "Central Nuclear"	0002I	26,0	18,9	22,5	30,3	4	13,0	28
Pratdip	0003E	26,8	15,3	21,0	31,6	11	10,0	28
Alforja "Hospital"	0009	25,8	14,7	20,2	30,3	3	7,0	28
Cambrils	0013	27,0	16,8	21,9	30,5	4	11,0	28
Riudoms "Camara Agraria"	0015I	26,5	19,0	22,8	31,0	1	12,0	28
Reus "Aeroport"	0016A	27,2	16,1	21,7	31,0	11	5,5	28
Reus "Centre Lectura"	0016B	26,2	18,7	22,5	30,1	4	11,3	28
BAIX EBRE								
El Perelló	0001	27,1	16,6	21,9	31,0	2	11,0	27
Tortosa "Obser. del Ebro"	9981A	29,3	17,5	23,4	33,6	6	11,1	28
BAIX Penedès								
El Vendrell "Coma-Ruga"	0055D	24,7	17,7	21,2	27,0	2	10,5	28
El Vendrell "Bombers"	0056B	25,6	15,7	20,7	28,2	15	8,0	28
CONCA DE BARBERÀ								
Vimbodí "Riudabella"	0019	24,8	12,4	18,6	29,1	9	3,1	28
Montblanc	0022	26,7	14,8	20,8	31,2	3	6,4	28
Rocafort de Queralt	0024	25,6	12,8	19,2	30,0	11	3,0	28
Sarral	0025	27,5	14,6	21,0	34,0	1	6,0	29
Santa Coloma de Queralt "Sant Roc"	0044E	25,2	12,3	18,8	30,0	9	4,0	28
PRIORAT								
Cornudella	9956	26,3	12,3	19,3	30,0	1	4,0	29
Albarca	9959F	24,6	11,9	18,3	29,3	2	4,0	28
Cabaces	9961	26,7	14,7	20,7	32,0	9	5,5	28
RIBERA D'EBRE								
Ascó	9953E	28,3	16,2	22,3	32,0	2	7,5	28
Tivissa "Serra d'Almos"	9967	28,1	14,7	21,4	33,0	2	6,0	28
Tivissa	9971	27,3	18,0	22,6	32,0	11	10,0	28

Estació	Codi	TM	Tm	Tt	M	Dia	m	Dia
TARRAGONÈS								
Vilaseca de Solcina	0017	25,9	17,7	21,8	28,7	14	11,7	28
Tarragona-Universidad 'Automatica'	0042X	25,5	18,4	22,0	28,5	18	10,7	28
TERRA ALTA								
Horta de Sant Joan	9946C	26,2	13,2	19,7	31,0	2	6,0	28
Vilalba dels Arcs	9948	27,1	14,5	20,8	33,0	9	7,0	28

Estació: nom de l'estació meteorològica

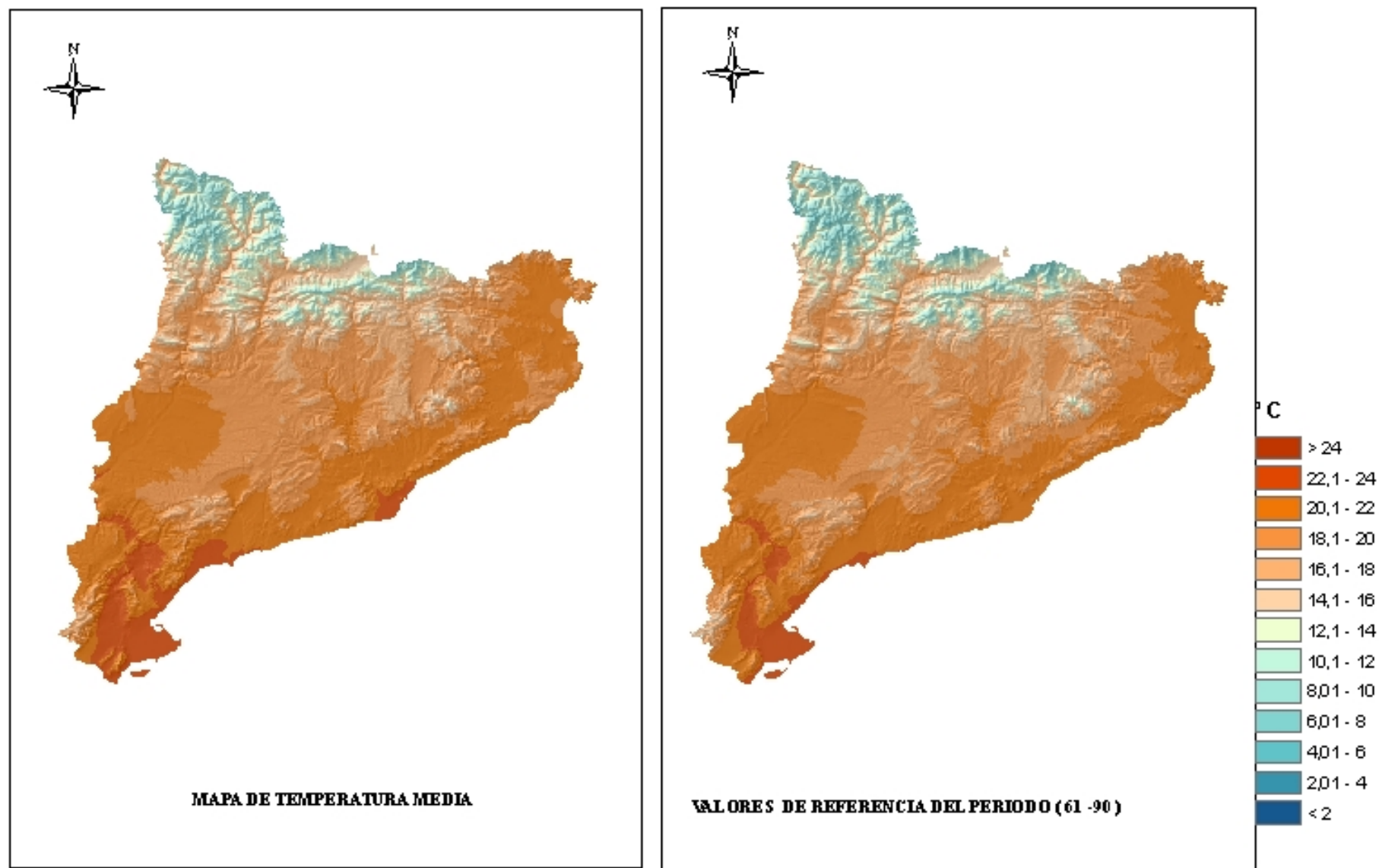
Codi: codi de l'estació al Banc de Dades Climatològic
Temperatures en graus centígrad (°C)

TM: Temperatura mitjana de les màximes
M: Temperatura màxima

Tm: Temperatura mitjana de les mínimes
m: Temperatura mínima

Tt: Temperatura mitjana
Dia: Dia de la temperatura màxima o mínima

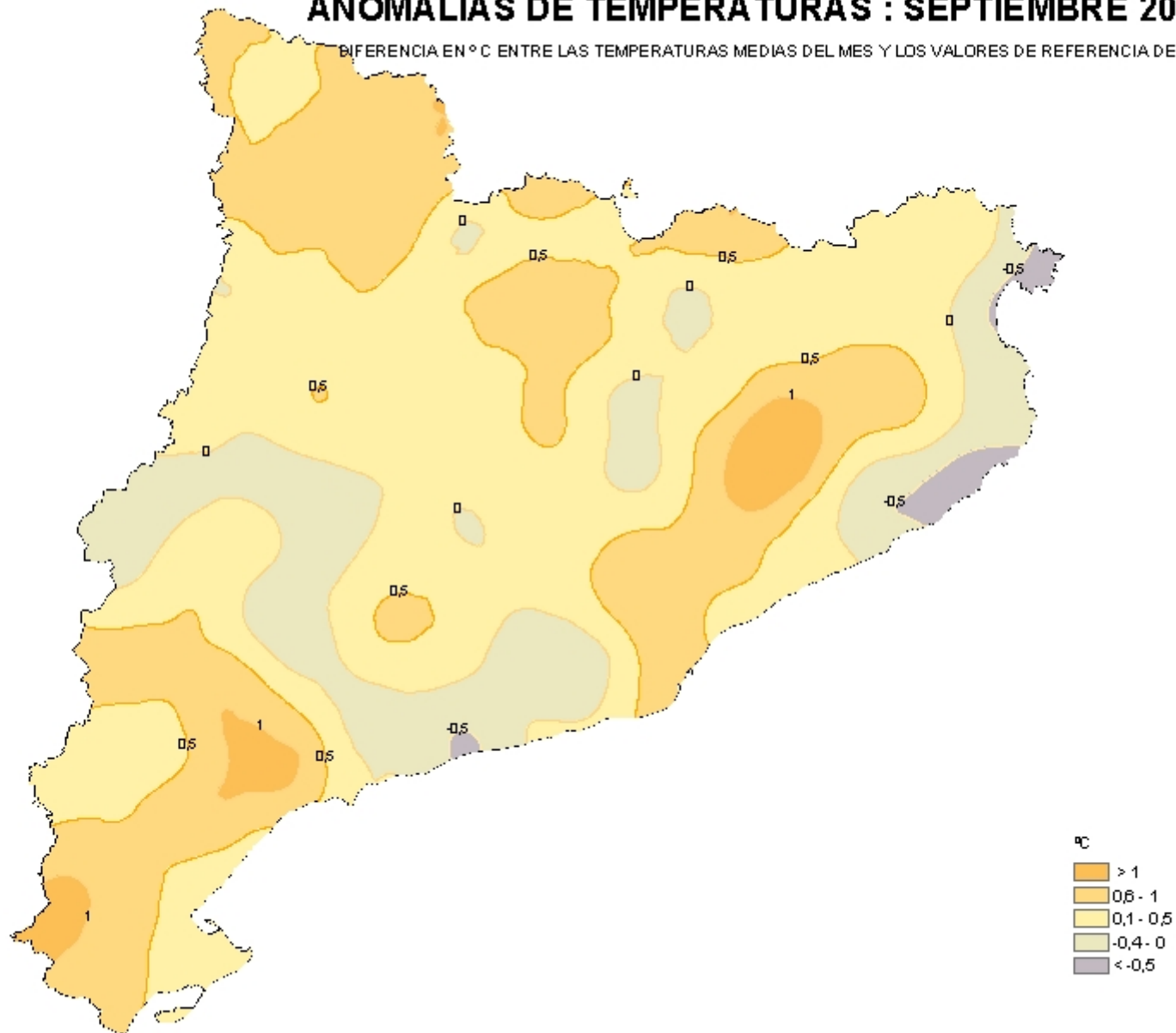
TEMPERATURA : SEPTIEMBRE 2007



* Mapas elaborados teniendo en cuenta la influencia de la orografía como factor en la distribución espacial de la temperatura

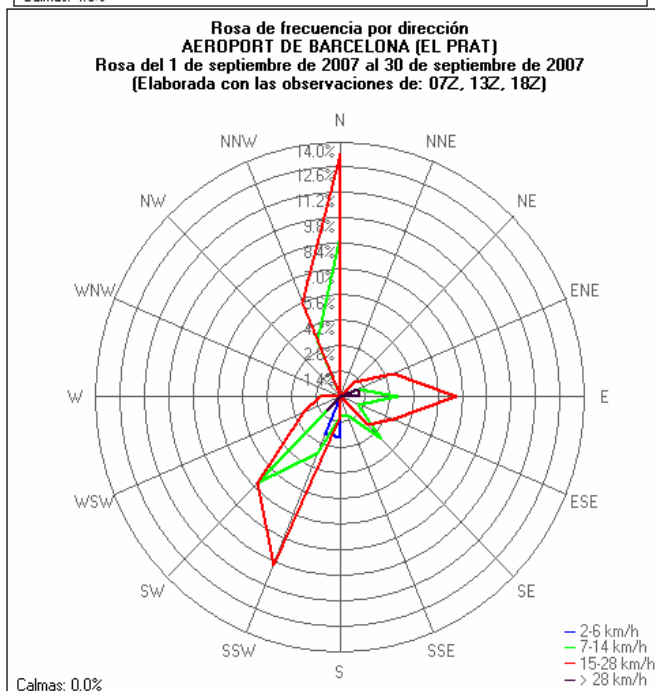
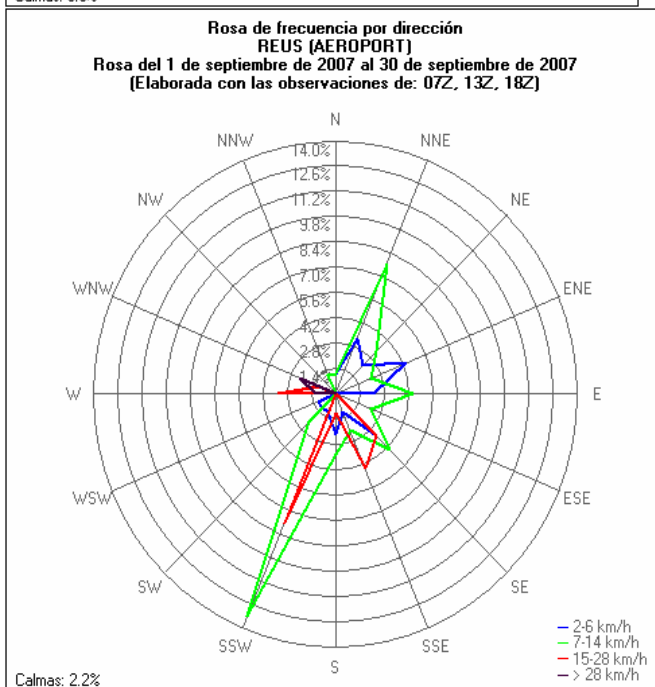
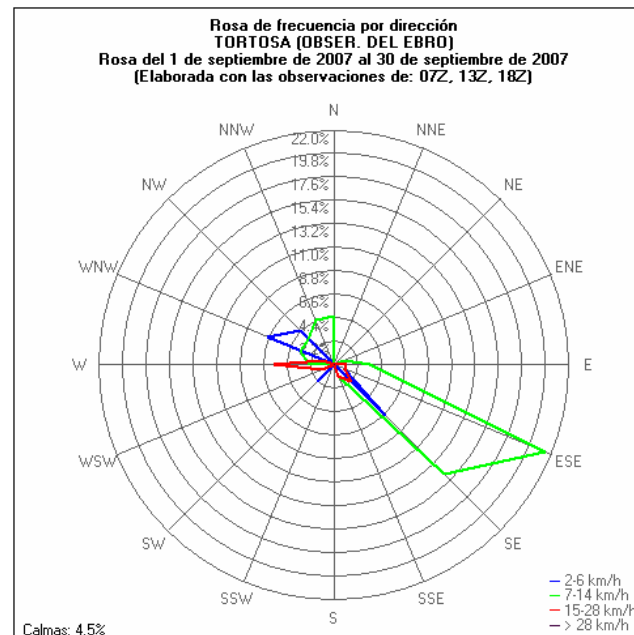
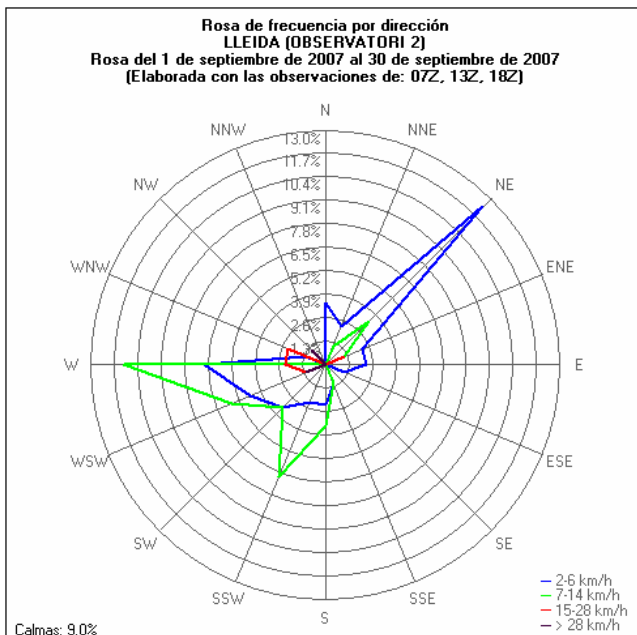
ANOMALÍAS DE TEMPERATURAS : SEPTIEMBRE 2007

DIFERENCIA EN °C ENTRE LAS TEMPERATURAS MEDIAS DEL MES Y LOS VALORES DE REFERENCIA DEL PERIODO 61-90.

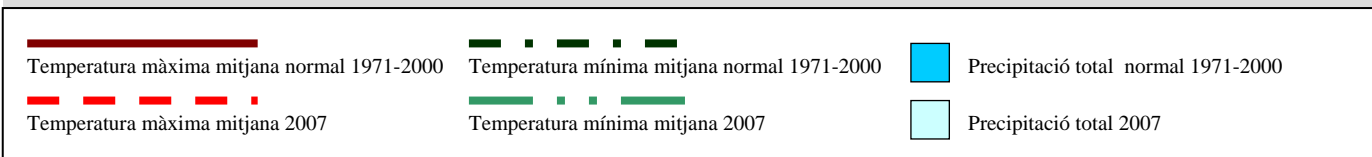
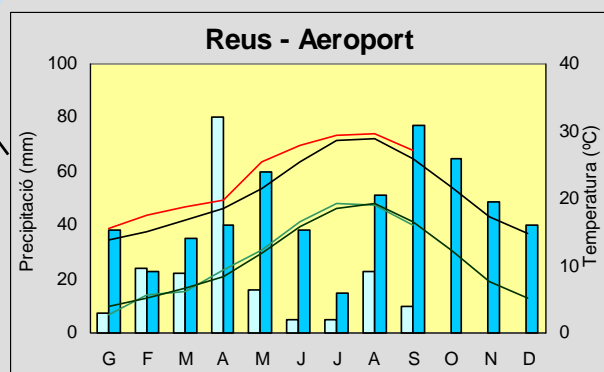
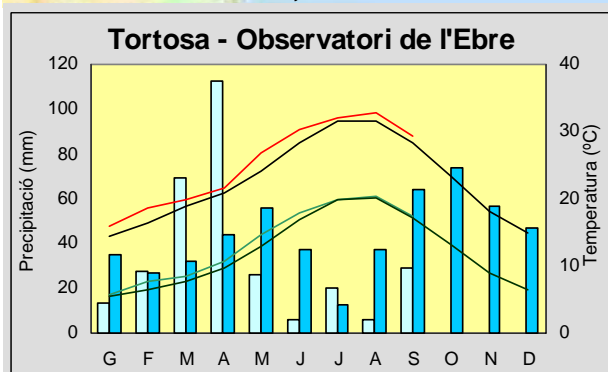
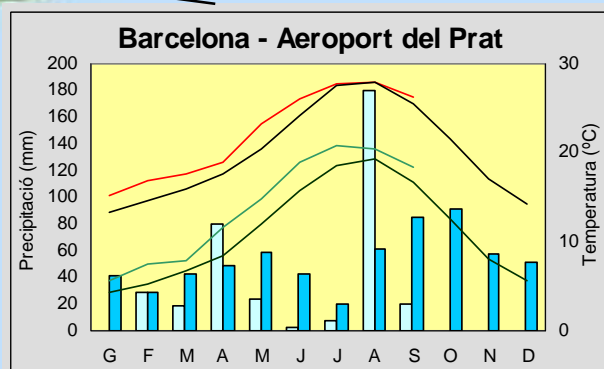
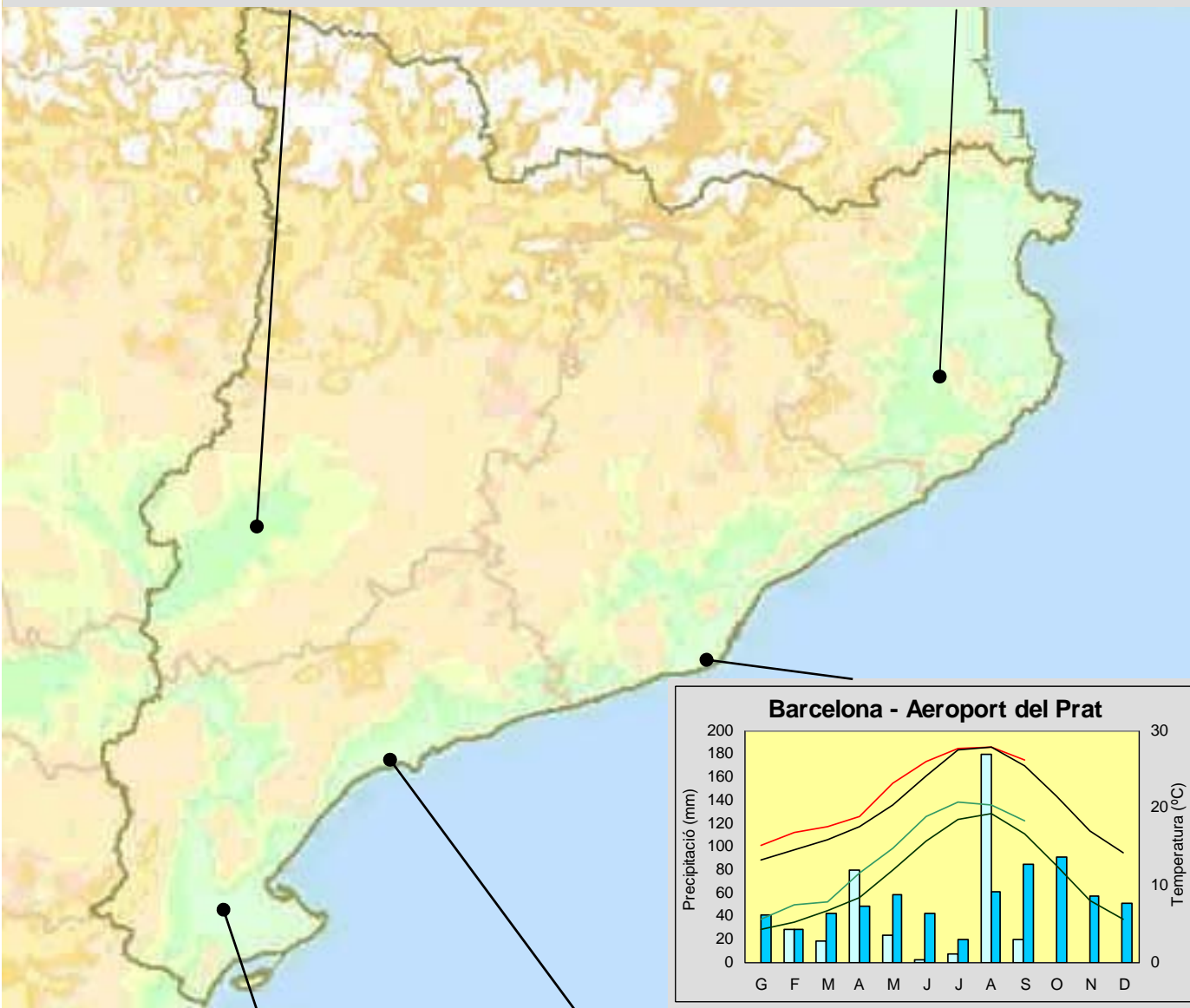
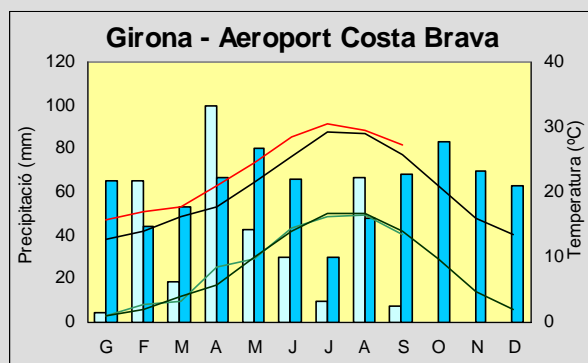
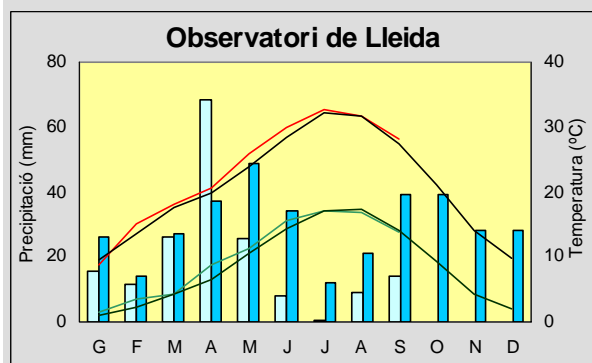


Mapa elaborado teniendo en cuenta la influencia de la orografía y la distancia al mediterráneo como factores en la distribución de temperatura.

ROSA DE VENTS SETEMBRE 2007



Comportament climàtic de l'any 2007



BUTLLETA DE SUBSCRIPCIÓ

Us interessa rebre aquest Avanç mensualment? Subscriu-vos i us l'enviarem al vostre correu electrònic o a casa vostra. Ompliu i envieu-nos la butlleta de subscripció i la resta és cosa nostra.

SUBSCRIPCIÓ AVANÇ DE DADES CLIMATOLÒGIQUES DE CATALUNYA

Adjunto comprovant segellat per l'entitat bancària per subscriure'm a un any (12 exemplars) de l'*Avanç mensual de dades climatològiques de Catalunya* a partir del núm. _____, que correspon al mes de _____

Nom i Cognoms _____ NIF _____
Domicili _____
Població _____ C. P. _____
Província / País _____

- Correu electrònic (format pdf): _____
 Correu normal en paper

Import: **47,05 €**

Núm. de compte del Santander Central Hispano: **0049-1884-82-2110211827**

SERVEI DE NÚMEROS ENDARRERITS

Us interessa algun número endarrerit? Digueu-nos quin i us l'enviem

NÚMEROS ENDARRERITS AVANÇ DE DADES CLIMATOLÒGIQUES DE CATALUNYA

Vull rebre els següents números de l'Avanç de dades climatològiques de Catalunya (disponible des de gener 1997):

_____, _____, _____, _____, _____, _____, _____, _____, _____, _____, _____, _____, _____, _____, _____,
_____, _____, _____, _____, _____, _____, _____, _____, _____, _____, _____, _____, _____, _____, _____.

Nom i Cognoms _____ NIF _____
Domicili _____
Població _____ C. P. _____
Província / País _____

- Correu electrònic (format pdf): _____
 Correu normal en paper

Import per exemplar 3,92 €

La nostra adreça és: Centre Meteorològic Territorial a Catalunya
Secció de Relacions amb Usuaris
C/ Arquitecte Sert, 1
08005 Barcelona

o a usuarioscat@inm.es

Aquesta publicació és oberta a qualsevol article, suggeriment, aportació o col·laboració.