

Avanç de dades climatològiques de Catalunya
Avance de datos climatológicos de Cataluña



Núm. 202 – Juliol 2006



INDEX / ÍNDICE

El temps	3	<i>El tiempo</i>
Pluviometria	6	<i>Pluviometría</i>
Termometria	12	<i>Termometría</i>
Roses de vents	19	<i>Rosas de vientos</i>
Comportament climàtic	20	<i>Comportamiento climático</i>

Agraïm molt especialment la tasca desinteressada dels observadors i col·laboradors de la xarxa d'estacions pluviomètriques i termopluviomètriques de l'INM.

Agradecemos muy especialmente la tarea desinteresada de los observadores y colaboradores de la red de estaciones pluviométricas y termopluviométricas del INM.

Foto portada: Montagut (Parc Natural de l'Alta Garrotxa). 12/7/2006 MariCarmen Jiménez Vidal

©INM. Prohibida la reproducció total o parcial per qualsevol mitjà sense l'autorització expressa per escrit de l'INM

©INM. Prohibida la reproducción total o parcial por cualquier medio sin la autorización expresa por escrito del INM

EL TEMPS A CATALUNYA : JULIOL 2006

El dia 1 hi ha nuvolositat d'evolució amb algun xàfec a l'àrea Pirinenca i estacions de les comarques del Ripollès, Osona i la Garrotxa. A la resta els primers dies, tenim pocs núvols, les mínimes són baixes i s'enregistren els valors mínims absoluts del mes en algunes localitats. Valors en °C: 11 a Ripoll, Montesquiú; 13 a la Vall d'en Bas, Vic i Gironella; 16 a Manresa, Pratsdip i Sta. Coloma de Farners

Durant la nit-matinada del 5/6 hi ha precipitacions febles acompanyades de tempestes i alguna pedregada, sobretot a les terres de Ponent i Pirineus. Cal destacar els 46 mm. recollits a Ripoll i els 31 mm. a Igualada. El dia següent la nuvolositat d'evolució es forma més al NE amb tempestes.

El 7 hi ha un descens lleuger a moderat de les mínimes i es mantenen baixes alguns dies. El 8 s'enregistren xàfecs febles i tempestes principalment a les comarques d'Osona, Ripollès, Berguedà, Bages i Baix Llobregat.

Els següents dies predomina la nuvolositat de tipus mitjà i alt. Les temperatures màximes són altes i en algunes estacions s'enregistren els valors màxims absoluts del mes. En °C: 40 a Tremp; 38 a Mollerussa i Ascó.

El 12 cau algun plugim i tempestes a la tarda a punts de l'interior. Fins el 17 hi ha nuvolositat d'evolució i tempestes cap al capvespre a excepció del Sud i litoral.

Els dies següents va minvant la nuvolositat i les precipitacions són

escasses i aïllades. S'enregistren algunes boirines al litoral i planes interiors i les temperatures mínimes pugen de forma moderada el 19.

Segueixen uns dies amb els cels poc ennuvolats, vents fluixos variables i les temperatures màximes són també força altes. Als Pirineus hi ha nuvolositat d'evolució i es produeixen algunes tempestes aïllades.

Entre el 25 i 27 hi ha un augment de les màximes, es mantenen altes i s'assoleixen els valors màxims absoluts del mes a moltes estacions. Les mínimes també són altes, passant dels 20°C a gran part del territori. Valors de les màximes (°C): 41 a Olesa de Montserrat; 40 al Perelló i Guissona; 39 a Gualba, Sant Celoni, Figueres, Mollerussa i Lleida.

El 27 tenim intervals de núvols a partir de la tarda, cauen plugims molt febles en general. L'endemà segueixen els núvols, cau alguna tempesta a l'àrea pirinenca principalment, però es van esvaint cap al vespre excepte al terç Nord-Oriental. El vent bufa moderat del NW a la Vall de l'Ebre.

El pas d'un front fred pel Nord de la península els últims dies del mes, no ens afecta gaire a Catalunya. Es forma nuvolositat d'evolució als Pirineus amb alguna tempesta al Pirineu gironí el 30. Les temperatures mínimes pugen moderadament.

Dos fets importants a destacar d'aquest juliol són les temperatures mitjanes molt elevades i la poca precipitació. Encara que no s'han batut rècords de temperatures extremes sí que

les mitjanes mensuals i les mitjanes de les mínimes han estat molt elevades. Com a exemples de temperatures mínimes absolutes: a Barcelona, el Masnou i Deltebre 22°C; a Ascó 22.5°C i a Riudoms 23°C. O sigui que durant tot el mes han tingut mínimes per damunt d'aquest valors.

L'altre fet de la escassa precipitació és que a part de que ha pogut molt poc, tenint en compte que

els mesos anteriors tampoc va ploure gaire, es tanca un període d'episodi de sequera bastant llarg. Com a exemple a l'estació de l'Estartit van tenir 87 dies sense ploure; a Cervera han estat els 6 mesos consecutius amb menys precipitació i a Terrassa el semestre més sec des de 1897.

Tot plegat hem tingut un juliol extremadament càlid i xafogós i sec.

Valors destacats del mes

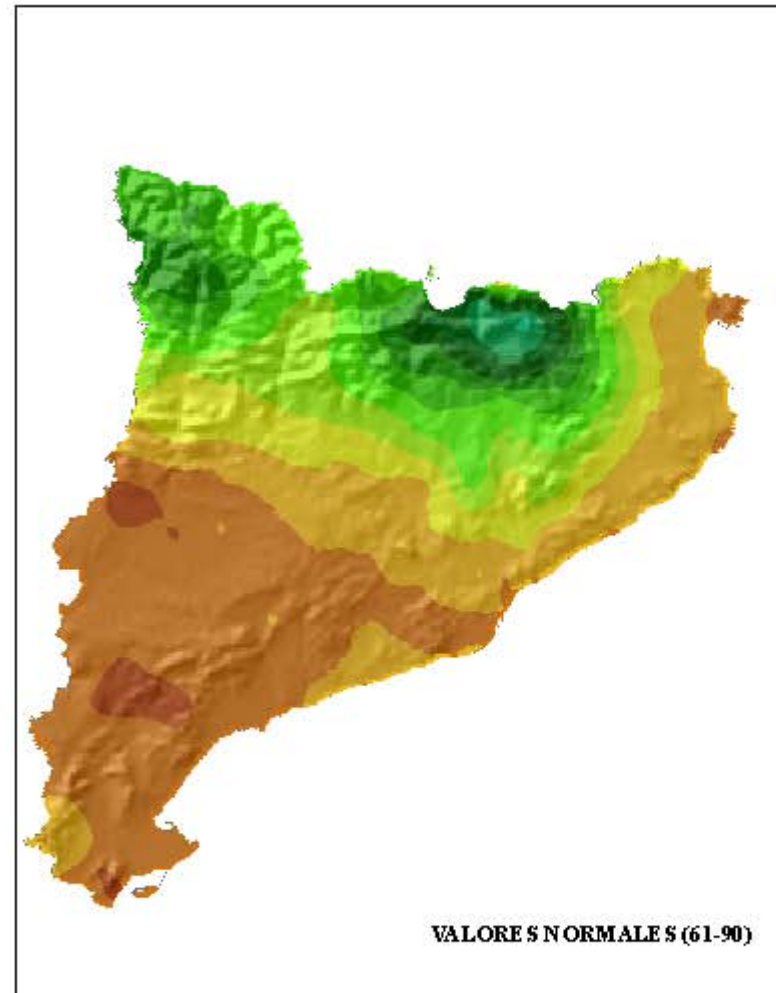
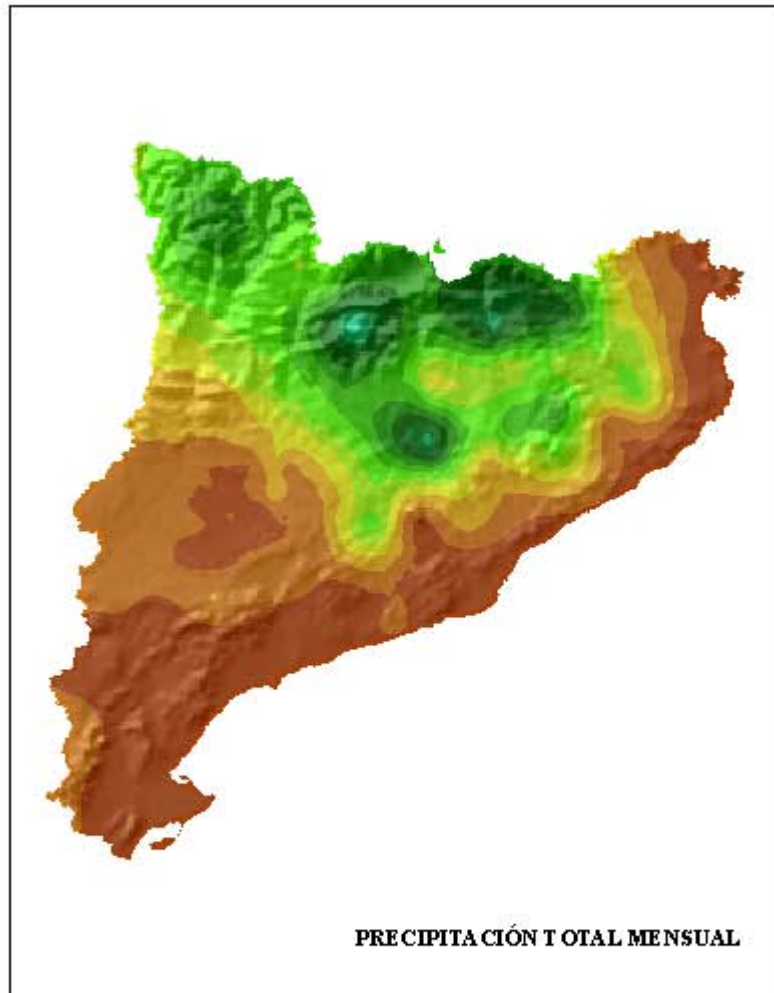
Temperatures màximes absolutes:	41°C a Olesa de Montserrat el dia 26 40°C a L'Albagés, Flix, el Perelló, Guissona i Tremp
Temperatures mínimes absolutes:	10°C a Josa i Tuixén els dies 7 i 18 i a Vallgorguina el 3 i 22 23°C a Riudoms els dies 6 i 7
Precipitacions extremes totals mensuals:	1245 mm. a Josa i Tuixén; 1087 mm. a Ripoll 0 mm. a Rasquera, Montferri, L'Estartit, el Vendrell, Deltebre i el Perelló; inapreciable a nou estacions més.
Precipitacions extremes en 24 hores:	56 mm. a Josa i Tuixén el dia 13 55 mm. a Salt el dia 6
Ratxes màximes de vent:	97 km/h a Manresa el dia 14 81 km/h a Talarn el dia 19

Teniu imatges o fotografies de fets meteorològics?
Si és així i voleu que surtin en aquesta publicació,
envieu-nos-les a l'adreça juan-ramon.bar@inm.es


Cal que ens digueu per cada imatge
nom de l'autor, títol de la fotografia i data en què la vàreu fer.

Publicarem les imatges que rebem
i en seleccionarem una per la portada del butlletí.

PRECIPITACIÓN TOTAL MES DE JULIO 2006



PP. EN MM



LA PRECIPITACIÓN HA SIDO INFERIOR A LOS VALORES NORMALES EN EL LITORAL, LA MITAD SUR Y EN LAS COMARCAS MONTAÑOSAS DEL NOROESTE DE CATALUÑA.

Resum de precipitació a la província de BARCELONA

Mes 7 de 2006

Estació	Codi	Total	Pmax	Dia
ALT PENEDEÈS				
Castellet i La Gornal "Casanyes"	0069B	2,2	2,2	6
Castellví de La Marca	0067	0,3	0,3	6
Olesa de Bonesvalls	0072E	2,3	2,3	6
Vilafranca del Penedès "Incavi"	0066	12,2	12,2	6
ANOIA				
Copons	0167	34,9	26,0	14
El Bruc	0161	7,3	2,6	5
Igualada "Ajuntament"	0171C	69,8	31,0	5
BAGES				
Balsareny	0106	107,8	52,3	14
Manresa "La Culla"	0149D	44,2	17,2	15
Moià	0120	40,3	15,9	14
Montserrat	0158X	8,6	2,4	15
Montserrat	0158O	8,6	2,4	15
Sallent "Potasses"	0110	107,4	38,2	14
BAIX LLOBREGAT				
Aeroport de Barcelona "El Prat"	0076	0,1	0,1	7
Begues "San Eudald"	0072A	1,4	1,2	6
Collbató	0162C	7,2	2,6	17
Esparreguera "Aigües"	0163A	5,0	4,3	29
Esplugues de Llobregat "Finestrelles"	0198I	0,1	0,1	14
Gavà "Miranda"	0073Z	0,1	0,1	7
Olesa de Montserrat "Afores"	0160E	13,9	7,1	6
Pallejà	0191R	0,3	0,3	5
BARCELONES				
Barcelona "Can Bruixa"	0200R	0,1	0,1	17
Barcelona "Cmt"	0201D	0,2	0,1	14
Barcelona "Fabra"	0200E	0,1	0,1	14

Estació	Codi	Total	Pmax	Dia
BERGUEDÀ				
Baga "Col·legi Galceran de Pinos"	0082	73,8	38,5	14
Caserres	0097	67,0	39,3	17
Gironella "Creu Roja"	0095	24,3	10,5	8
Puig-Reig	0098	50,2	15,2	8
GARRAF				
Cubelles "Mas Trader"	0070D	7,0	7,0	7
Cubelles "Salines"	0070	3,2	3,2	6
Panta de Foix	0069	35,3	35,2	6
Sitges "Aiguadolç"	0073U	1,0	1,0	6
MARESME				
Arenys de Mar "Autopistes"	0252D	6,7	6,6	6
Arenys de Mar "El Xifre"	0252E	8,9	8,8	6
Arenys de Munt "Collsacreu"	0251B	18,2	16,3	6
El Masnou "Nautic"	0241G	1,9	0,8	14
Mataró "Santa Teresa"	0249C	6,8	5,9	6

Estació: nom de l'estació meteorològica Codi: codi de l'estació al Banc de Dades Climatològic Total: precipitació total en mm. Pmax: precipitació màxima en 24 h en mm. Dia: Dia de la precipitació màxima en 24 h

Resum de precipitació a la província de BARCELONA

Mes 7 de 2006

Estació	Codi	Total	Pmax	Dia
OSONA				
Centelles	0204	37,3	24,1	14
Els Hostalets de Balenya	0203	82,6	37,2	15
Gurb de La Plana "Bar Hostal"	0348	42,2	21,0	25
La Morera	0260H	39,8	19,3	15
Montesquiu "Carburo"	0332E	62,9	23,1	8
Montesquiu "Castell"	0332F	64,1	22,9	8
Prats de Lluçanès	0114	90,1	33,4	13
Sant Vicenç de Torelló "Borgonya"	0333	27,0	10,5	14
Santa Maria de Besora	0332	64,0	20,0	14
Taradell "Catalunya"	0340A	57,1	26,0	15
Tona "Escola"	0341	84,6	42,4	15
Torelló "Afores"	0336B	44,3	13,0	14
Vic "La Guixa"	0340E	64,1	31,7	15
Vilanova Sau "El Tortades"	0356	82,5	25,5	14
VALLÈS OCCIDENTAL				
Terrassa "Les Fonts"	0189E	12,9	5,3	5
Terrassa "Plaça de La Creu"	0189A	29,0	11,5	8
VALLÈS ORIENTAL				
FontMartina	0260C	55,7	20,0	13

Estació	Codi	Total	Pmax	Dia
VALLÈS ORIENTAL				
Caldes de Montbui	0222X	22,8	9,8	6
Caldes de Montbui	0222	19,6	7,8	6
Can Lleonart	0260D	46,8	25,0	15
Castellterçol "Bellver"	0119A	18,5	8,5	13
Granollers	0208	11,3	8,8	6
Gualba "Joan Rague"	0265A	38,8	25,0	6
Parets del Vallès	0218D	16,2	8,5	5
Sant Celoni	0263	29,7	24,7	6
Sant Esteve de Palautordera	0261D	35,8	28,2	6
Santa Maria de Martorelles	0219U	4,7	4,7	5
Santa Maria de Palautordera 'Hospit	0261F	28,6	23,6	6
Vallgorquina "Vivers"	0262	10,0	6,5	6

Estació: nom de l'estació meteorològica Codi: codi de l'estació al Banc de Dades Climatològic Total: precipitació total en mm. Pmax: precipitació màxima en 24 h en mm. Dia: Dia de la precipitació màxima en 24 h

Resum de precipitació a la província de GIRONA

Mes 7 de 2006

Estació	Codi	Total	Pmax	Dia
ALT EMPORDÀ				
Cadaqués	0433	1,8	1,8	6
Castelló d'Empuries "Automatica"	0411X	0,1	0,1	6
Darnius	0417	21,5	21,0	6
Espolla "Les Alberes"	0421E	3,6	3,5	6
Figueres "Els Aspres"	0429C	17,0	13,8	6
L'Estartit	0385X	0,0	0,0	
Peralada	0423	11,5	11,5	6
Roses "Estacio depuradora"	0432C	1,1	1,1	7
BAIX EMPORDÀ				
Begur "Los Algarrobos"	0292A	0,3	0,3	6
Jafre	0384	2,0	2,0	6
La Bisbal d'Empordà "3"	0294B	5,5	5,5	6
Palafrugell	0287	2,6	2,6	6
Santa Cristina d'Aro "Solius"	0283U	0,4	0,4	6
CERDANYA				
La Molina "Observatori"	9585	15,1	2,8	17
GARROTXA				
Castellfollit de La Roca	0395	87,7	29,7	23
La Vall d'en Bas "Can Gronxa"	0388E	73,6	52,0	15
La Vall de Bianya "Pujalet"	0394	89,8	32,0	5
Les Planes d'hostoles	0360	39,8	21,5	14
Maià de Montcal "Can Garriga"	0405I	29,1	13,6	14
Sant Feliu de Pallerols	0360C	38,4	14,0	14
GIRONÈS				
Fornells de La Selva	0369A	45,3	29,7	6
Girona "Montjuic"	0370D	38,8	20,7	6
Salt	0366L	71,0	54,7	6
OSONA				
Vidrà "Collfred"	0388G	69,5	25,5	13

Estació	Codi	Total	Pmax	Dia
PLA DE L'ESTANY				
Foncoberta "L'anglada"	0378	46,8	32,4	23
RIPOLLÈS				
Ripoll "Poliesportiu"	0324A	108,7	46,3	5
Ripoll "Progres"	0323	105,5	46,0	5
SELVA				
Aeroport de Girona "Costa Brava"	0367	30,4	15,9	15
Amer "2"	0361A	50,0	17,8	15
Blanes	0281	1,6	1,4	6
Blanes "Automatica"	0281X	1,5	1,4	6
Blanes "Marimurtra"	0281A	1,2	1,2	6
Breda "Juan Xxiii"	0267A	29,9	19,0	6
Santa Coloma de Farners "Fontdeglor"	0366O	4,8	2,4	5
Santa Coloma de Farners "Viver El Te"	0272U	17,3	7,8	6

Estació: nom de l'estació meteorològica Codi: codi de l'estació al Banc de Dades Climatològic Total: precipitació total en mm. Pmax: precipitació màxima en 24 h en mm. Dia: Dia de la precipitació màxima en 24 h

Resum de precipitació a la província de LLEIDA

Mes 7 de 2006

Estació	Codi	Total	Pmax	Dia
ALT URGELL				
Josa Tuixen "Escola Municipal"	9632O	124,5	56,0	13
La Seu d'urgell	9619	51,7	24,2	19
GARRIGUES				
Arbeca	9766E	0,1	0,1	5
Castellldans	9768B	6,0	5,0	5
El Soleràs	9775U	17,0	11,5	5
Els Omellons	9766	4,5	4,5	5
Juneda	9768	2,0	2,0	5
La Granadella	9952B	2,4	1,8	27
La Pobla de Cérvoles	9772X	24,8	16,0	17
La Pobla de Cérvoles	9772E	23,8	15,5	17
L'Albagès	9773	19,3	11,5	5
NOGUERA				
Artesa de Segre	9650	26,0	16,0	16
La Sentiu de Sió "Sifo de Sió"	9714I	17,1	9,5	16
Os de Balaguer "Avellanès"	9724E	20,7	9,0	5
PALLARS JUSSÀ				
Talarn "Suboficials"	9698U	86,5	30,1	19
Tremp "Bombers"	9700C	34,7	15,0	19
PALLARS SOBIRÀ				
Gerri de La Sal	9686	58,5	28,0	18
Isil "Bonaigua"	9655C	70,0	17,0	14
Sant Maurici "Llac"	9660	84,5	15,4	15
PLA D'URGELL				
Bell-lloc "Semillas"	9768C	19,5	19,5	15
El Palau d'Anglesola "Escarabat"	9729E	2,3	1,5	5
Mollerussa "C U"	9729A	5,9	4,1	5
Mollerussa "Ies Agraria L'urgell"	9729	20,5	12,0	14
Torregrosa	9767E	13,5	13,2	15

Estació	Codi	Total	Pmax	Dia
SEGARRA				
Cervera "Bombers"	9717A	7,8	7,1	15
Els Plans de Sió "El Canos"	9718C	36,4	35,5	15
Guissona "Florejacs"	9712O	9,3	5,6	5
Tordera - Granyanella	9718X	25,6	22,8	15
SEGRIÀ				
Almatret	9926H	8,2	7,2	15
Aspa	9774	20,7	17,0	5
Lleida "Bordeta"	9770A	18,2	16,2	16
Lleida "Observatori 2"	9771C	16,4	14,5	16
Lleida "Torrebera"	9769I	9,5	8,8	15
Maials	9777C	14,6	9,5	15
Vilanova de Segria	9768J	12,1	5,6	15
SOLSONÈS				
Busa	0134E	73,3	24,2	13
Riner "Xixons"	0131	65,8	41,2	15
Solsona "Bombers"	0131U	62,4	24,5	15
URGELL				
Agramunt	9713	3,9	2,5	16
Bellpuig	9727I	13,3	12,3	15
Ciutadilla	9726O	4,0	3,0	5
Tàrrega "Automatica"	9720X	0,7	0,5	5
Vallbona de les Monjes "Rocallaura"	9726	14,2	14,2	5

Estació: nom de l'estació meteorològica Codi: codi de l'estació al Banc de Dades Climatològic Total: precipitació total en mm. Pmax: precipitació màxima en 24 h en mm. Dia: Dia de la precipitació màxima en 24 h

Resum de precipitació a la província de TARRAGONA

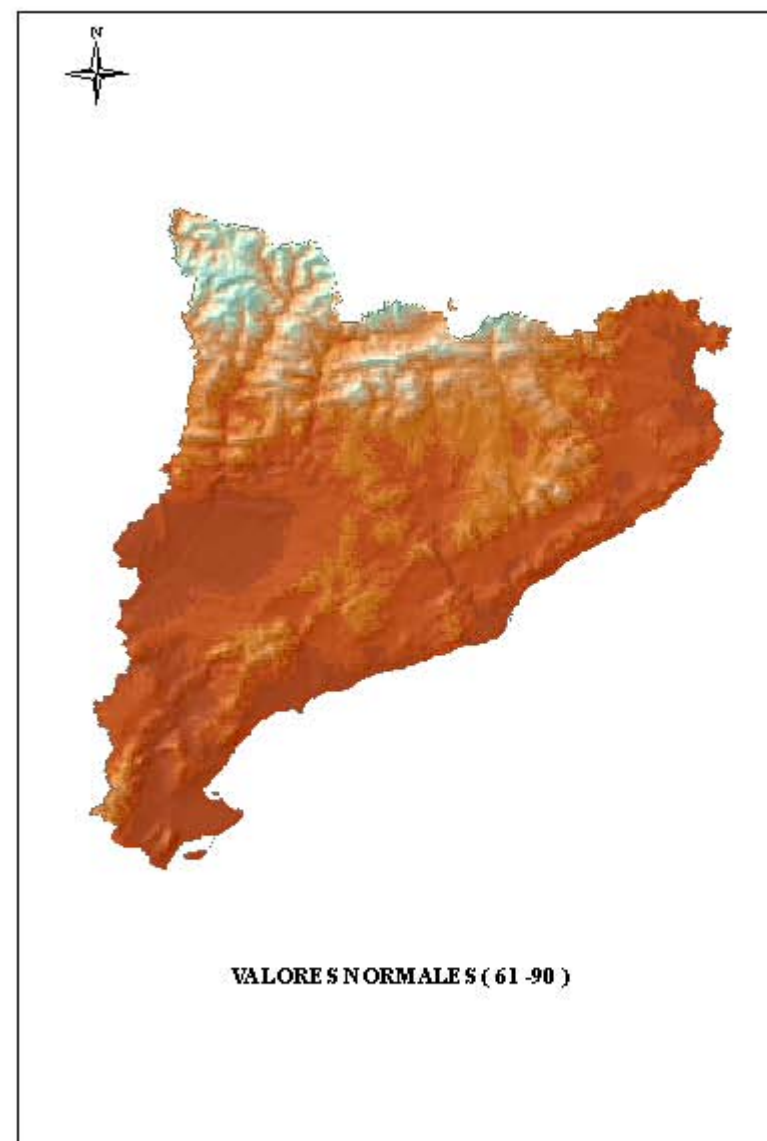
Mes 7 de 2006

Estació	Codi	Total	Pmax	Dia
ALT CAMP				
Alcover "Museu Municipal"	0037I	1,7	0,8	15
El Rourell	0035	0,1	0,1	31
Montferri "Sant Jordi"	0053D	0,0	0,0	
BAIX CAMP				
Cambrils	0013	0,2	0,2	5
Montbrió del Camp	0008	0,1	0,1	5
Pratdip	0003E	0,2	0,1	5
Reus "Aeroport"	0016A	0,1	0,1	9
Reus "Centre Lectura"	0016B	0,1	0,1	5
Riudecols	0012	0,1	0,1	6
Riudoms "Camara Agraria"	0015I	0,1	0,1	5
Vandellòs "Central Nuclear"	0002I	1,8	1,4	5
BAIX EBRE				
Deltebre "Parc Natural"	9987N	0,0	0,0	
El Perelló	0001	0,0	0,0	
L'Ametlla de Mar	0002	0,8	0,8	15
Tortosa "Obser. del Ebro"	9981A	0,8	0,8	5
BAIX PENEDES				
El Vendrell "Bombers"	0056B	0,0	0,0	
El Vendrell "Coma-Ruga"	0055D	0,0	0,0	
CONCA DE BARBERÀ				
Montblanc	0022	4,6	4,0	5
Rocafort de Queralt	0024	14,7	7,9	5
Santa Coloma de Queralt "Sant Roc"	0044E	11,5	9,7	5
Sarraf	0025	22,0	19,0	5
Vimbodí	0020	20,4	11,2	17
Vimbodí "Riudabella"	0019	15,8	5,4	16

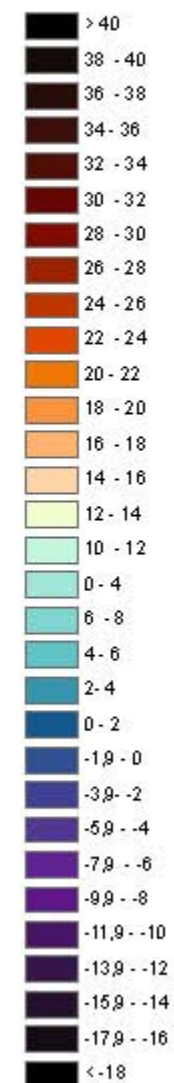
Estació	Codi	Total	Pmax	Dia
MONTSIA				
Amposta	9987	1,1	1,1	5
Amposta "Erms Salats"	9987O	8,0	4,0	5
Godall	9984	6,0	6,0	5
PRIORAT				
Cabaces	9961	0,7	0,6	15
Cornudella	9956	7,6	7,0	16
RIBERA D'EBRE				
Ascó	9953E	0,2	0,2	27
Benissanet	9972	0,2	0,2	27
Flix "Seo"	9951	1,3	0,8	28
Miravet	9974	0,1	0,1	5
Rasquera	9975	0,0	0,0	
Riba-Roja d'Ebre	9950	0,8	0,8	28
TARRAGONÈS				
Tarragona-Universidad 'Automatica'	0042X	1,5	1,5	5
Vilaseca de Solcina	0017	3,2	3,2	5
TERRA ALTA				
Horta de Sant Joan	9946C	20,5	17,6	16
La Pobla de Massalua	9947	1,0	0,5	17
Vilalba dels Arcs	9948	2,5	1,7	17

Estació: nom de l'estació meteorològica Codi: codi de l'estació al Banc de Dades Climatològic Total: precipitació total en mm. Pmax: precipitació màxima en 24 h en mm. Dia: Dia de la precipitació màxima en 24 h

TEMPERATURA MES DE JULIO 2006



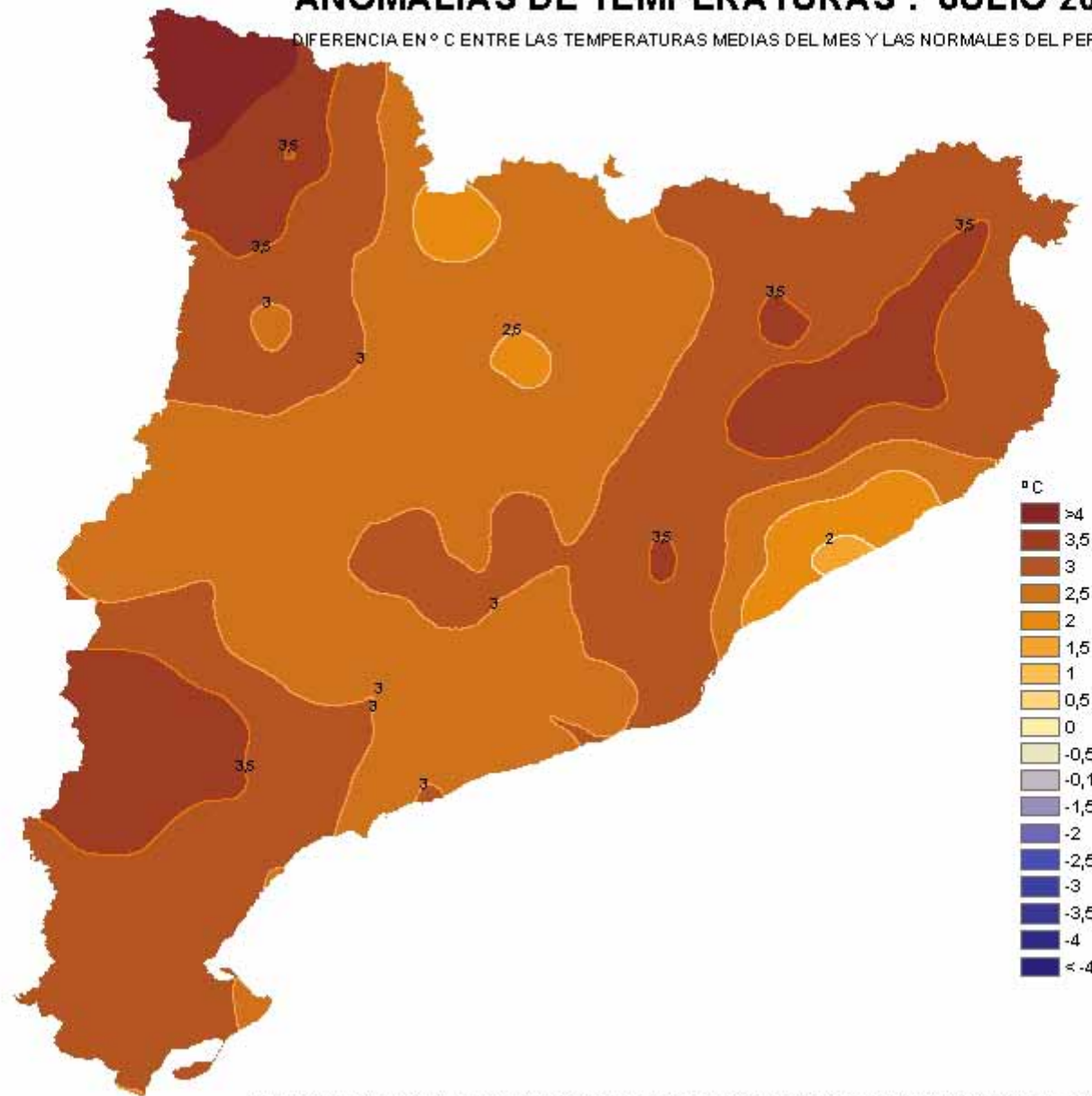
T °C



* Mapas elaborados teniendo en cuenta la influencia de la orografía como factor en la distribución espacial de la temperatura

ANOMALÍAS DE TEMPERATURAS : JULIO 2006

DIFERENCIA EN ° C ENTRE LAS TEMPERATURAS MEDIAS DEL MES Y LAS NORMALES DEL PERIODO 61 -90.



Mapa elaborado teniendo en cuenta la influencia de la orografía como factor en la distribución de temperatura.

Resum de temperatura a la província de BARCELONA

Mes 7 de 2006

Estació	Codi	TM	Tm	Tt	M	Dia	m	Dia
ALT PENEDEÈS								
Vilafranca del Penedès "Incavi"	0066	31,5	21,0	26,3	35,0	26	17,6	7
Castellet i La Gornal "Casanyes"	0069B	34,2	21,6	27,9	38,0	30	18,0	2
Olesa de Bonesvalls	0072E	32,1	19,6	25,9	35,5	26	16,0	7
ANOIA								
Copons	0167	33,6	16,7	25,2	37,0	25	14,0	2
Igualada "Ajuntament"	0171C	34,0	18,4	26,2	37,5	27	15,0	9
BAGES								
Moià	0120	30,8	17,3	24,1	34,5	26	13,5	7
Manresa "La Culla"	0149D	34,8	18,6	26,7	37,8	26	16,0	3
Manresa "La Culla"	0149X	34,1	18,7	26,5	37,3	26	16,4	3
Montserrat	0158O	29,3	19,9	24,6	32,7	26	15,5	7
BAIX LLOBREGAT								
Begues "San Eudald"	0072A	30,4	14,2	22,3	34,5	26	11,5	7
Gavà "Miranda"	0073Z	31,8	23,6	27,7	33,2	26	19,8	7
Aeroport de Barcelona "El Prat"	0076	30,9	23,5	27,2	33,5	23	21,0	3
Olesa de Monserrat "Afores"	0160E	36,7	18,9	27,8	41,0	26	15,0	7
Collbató	0162C	33,1	17,3	25,2	36,5	26	15,0	5
Esparguera "Aigües"	0163A	34,3	21,9	28,1	38,0	26	19,0	18
BARCELONES								
Barcelona "Fabra"	0200E	31,6	22,5	27,1	35,1	26	17,9	7
Barcelona "Can Bruixa"	0200R	31,0	25,3	28,1	34,6	26	22,2	7
Barcelona "Cmt"	0201D	29,1	24,3	26,7	31,9	23	22,5	7
BERGUEDÀ								
Gironella "Creu Roja"	0095	34,8	14,8	24,8	37,0	24	13,0	3
GARRAF								
Panta de Foix	0069	32,4	20,6	26,5	36,0	26	17,0	6
Cubelles "Mas Trader"	0070D	31,7	21,5	26,6	34,0	26	17,4	7

Estació	Codi	TM	Tm	Tt	M	Dia	m	Dia
MARESME								
El Masnou "Nautic"	0241G	28,1	23,8	26,0	30,3	24	21,9	3
Arenys de Munt "Collsacreu"	0251B	29,1	21,6	25,4	32,4	26	18,0	7
Arenys de Mar "Autopistes"	0252D	28,2	19,8	24,0	31,0	24	17,4	3
Arenys de Mar "El Xifre"	0252E	30,4	22,5	26,5	32,6	26	19,9	7
OSONA								
Prats de Lluçanès	0114	32,1	16,6	24,4	35,5	25	14,0	3
Els Hostalets de Balenya	0203	32,3	13,8	23,1	35,0	12	11,0	3
La Morera	0260H	29,6	17,7	23,7	32,0	11	15,0	7
Montesquiú "Carburo"	0332E	32,4	14,3	23,4	35,0	2	11,0	3
Montesquiú "Castell"	0332F	33,7	15,2	24,5	37,4	30	12,8	3
Torelló "Afores"	0336B	33,2	16,4	24,8	35,8	25	14,4	3
Taradell "Catalunya"	0340A	32,9	16,7	24,8	36,0	25	14,9	18
Tona "Escola"	0341	32,2	16,8	24,5	35,6	25	11,9	27
Vic "Sant Cristofol"	0347D	33,9	16,0	25,0	37,0	25	12,9	3
Gurb de La Plana "Bar Hostal"	0348	36,9	16,2	26,6	40,8	25	12,0	3
Vilanova Sau "El Tortades"	0356	33,9	20,2	27,1	38,1	30	17,0	8
VALLÈS OCCIDENTAL								
Terrassa "Plaça de La Creu"	0189A	32,7	21,1	26,9	36,7	26	17,3	7
Terrassa "Les Fonts"	0189E	34,2	21,1	27,7	38,0	26	18,5	7
Sabadell "Aerodromo"	0229I	32,3	20,1	26,2	36,8	26	18,4	18
VALLÈS ORIENTAL								
FontMartina	0260C	28,7	16,9	22,8	33,0	25	12,5	8

Estació: nom de l'estació meteorològica

Codi: codi de l'estació al Banc de Dades Climatològic
Temperatures en graus centígrad (°C)

TM: Temperatura mitjana de les màximes
M: Temperatura màxima

Tm: Temperatura mitjana de les mínimes
m: Temperatura mínima

Tt: Temperatura mitjana
Dia: Dia de la temperatura màxima o mínima

Resum de temperatura a la província de BARCELONA

Mes 7 de 2006

Estació	Codi	TM	Tm	Tt	M	Dia	m	Dia	Estació	Codi	TM	Tm	Tt	M	Dia	m	Dia
VALLÈS ORIENTAL																	
Castellterçol "Bellver"	0119A	30,9	15,5	23,2	35,5	26	12,0	4									
Granollers	0208	33,5	21,3	27,4	37,0	26	18,7	7									
Parets del Vallès	0218D	33,4	21,1	27,3	36,4	26	14,6	6									
Caldes de Montbui	0222	33,7	19,3	26,5	38,5	26	17,0	3									
Can Lleonart	0260D	25,4	12,9	19,2	29,0	25	11,0	6									
Santa Maria de Palautordera 'Hospita	0261F	33,7	20,9	27,3	37,1	26	18,5	15									
Vallgorguina "Vivers"	0262	31,5	13,4	22,4	35,0	2	10,0	3									
Sant Celoni	0263	34,5	18,8	26,7	39,0	26	15,8	8									
Gualba "Joan Rague"	0265A	35,5	18,5	27,0	39,0	26	15,0	9									

Estació: nom de l'estació meteorològica

Codi: codi de l'estació al Banc de Dades Climatològic
Temperatures en graus centígrad (°C)

TM: Temperatura mitjana de les màximes
M: Temperatura màxima

Tm: Temperatura mitjana de les mínimes
m: Temperatura mínima

Tt: Temperatura mitjana
Dia: Dia de la temperatura màxima o mínima

Resum de temperatura a la província de GIRONA

Mes 7 de 2006

Estació	Codi	TM	Tm	Tt	M	Dia	m	Dia	Estació	Codi	TM	Tm	Tt	M	Dia	m	Dia
ALT EMPORDÀ																	
Castelló d'Empuries "Automatica"	0411X	32,2	19,1	25,7	36,8	27	15,1	3									
Espolla "Les Alberes"	0421E	34,0	20,4	27,2	37,9	27	17,2	3									
Peralada	0423	32,9	20,0	26,5	37,0	27	15,5	3									
Figueres "Els Aspres"	0429C	33,3	21,2	27,2	38,7	27	17,6	8									
Roses "Estacio depuradora"	0432C	35,0	19,3	27,2	37,5	10	15,0	1									
BAIX EMPORDÀ																	
Begur "Los Algarrobos"	0292A	31,9	21,3	26,6	36,0	27	19,0	6									
La Bisbal d'Empordà "3"	0294B	33,8	20,4	27,1	37,4	21	16,9	8									
CERDANYA																	
La Molina "Observatori"	9585	22,5	12,3	17,5	25,6	30	8,3	7									
GARROTXA																	
La Vall d'en Bas "Can Gronxa"	0388E	33,5	16,9	25,2	37,0	26	13,0	2									
La Vall de Bianya "Pujalet"	0394	33,2	15,5	24,3	38,0	26	12,5	6									
Vall de Bianya	0394X	33,5	15,5	24,5	38,5	27	12,2	6									
Castellfolit de La Roca	0395	33,0	16,8	25,0	36,9	27	14,0	3									
GIRONÈS																	
Salt	0366L	35,2	18,7	27,0	38,5	25	15,0	3									
Gerona "Bell-lloc Automatica"	0370X	34,2	19,6	26,9	37,5	2	16,7	3									
PLA DE L'ESTANY																	
Foncoberta "L'anglada"	0378	34,0	19,5	26,7	37,5	27	16,0	8									
RIPOLLÈS																	
Ripoll "Progres"	0323	32,2	14,3	23,2	35,5	21	12,0	2									
Ripoll "Poliesportiu"	0324A	31,9	14,1	23,0	35,0	30	11,5	3									
SELVA																	
Breda "Juan Xxiii"	0267A	34,5	18,0	26,2	37,0	25	15,0	8									
Santa Coloma de Farners "Viver El Tei"	0272U	34,3	19,1	26,7	38,0	26	16,0	3									
Blanes	0281	31,2	21,0	26,1	34,0	12	18,0	7									
Blanes "Marimurtra"	0281A	31,3	22,8	27,1	33,7	18	19,2	7									
Blanes "Automatica"	0281X	30,7	22,4	26,5	33,1	18	18,7	7									
Aeroport de Girona "Costa Brava"	0367	34,9	18,7	26,9	38,3	27	16,4	3									

Estació: nom de l'estació meteorològica

Codi: codi de l'estació al Banc de Dades Climatològic
Temperatures en graus centígrad (°C)

TM: Temperatura mitjana de les màximes
M: Temperatura màxima

Tm: Temperatura mitjana de les mínimes
m: Temperatura mínima

Tt: Temperatura mitjana
Dia: Dia de la temperatura màxima o mínima

Resum de temperatura a la província de LLEIDA

Mes 7 de 2006

Estació	Codi	TM	Tm	Tt	M	Dia	m	Dia
ALT URGELL								
La Seu d'urgell	9619	32,4	13,8	23,1	36,3	10	11,5	7
Josa Tuixen "Escola Municipal"	9632O	28,2	13,5	20,9	32,0	10	10,0	7
GARRIGUES								
La Pobla de Cérvoles	9772E	32,3	20,5	26,4	37,0	30	14,0	6
L'Albagès	9773	35,8	18,9	27,4	40,0	30	15,0	8
La Granadella	9952B	35,0	19,6	27,3	38,0	23	15,0	7
NOGUERA								
Artesa de Segre	9650	34,7	18,8	26,8	38,0	13	15,0	6
La Sentiu de Sió "Sifo de Sió"	9714I	34,5	20,4	27,5	38,0	26	16,0	29
Os de Balaguer "Avellanes"	9724E	33,3	19,0	26,2	36,5	25	13,5	7
PALLARS JUSSÀ								
Talarn "Suboficials"	9698U	33,0	17,9	25,5	36,3	10	14,2	7
Tremp "Bombers"	9700C	35,8	17,4	26,6	40,0	10	14,0	6
PALLARS SOBIRÀ								
Sant Maurici "Llac"	9660	20,6	8,0	14,3	24,0	10	5,1	28
Gerri de La Sal	9686	33,1	16,4	24,8	36,0	25	11,5	9
PLA D'URGELL								
Mollerussa "Ies Agraria L'urgell"	9729	35,4	18,2	26,8	38,0	10	15,0	7
Mollerussa "C U"	9729A	35,1	20,8	28,0	39,0	26	16,5	7
El Palau d'Anglesola "Escarabat"	9729E	34,3	18,5	26,4	37,5	26	13,5	8
SEGARRA								
Guissona "Florejacs"	9712O	35,7	19,4	27,5	40,0	25	14,0	7
Cervera "Bombers"	9717A	34,2	20,1	27,2	38,0	25	15,0	7
Els Plans de Sio "El Canos"	9718C	34,0	19,1	26,5	37,0	10	14,0	7
SEGRÌÀ								
Vilanova de Segria	9768J	36,1	17,4	26,8	39,0	25	12,0	7
Lleida "Observatori 2"	9771C	35,5	20,0	27,7	38,8	26	15,0	7
Maials	9777C	35,0	21,2	28,1	37,5	22	18,0	7
SOLSONÈS								
Solsona "Bomberos"	0131U	32,7	16,2	24,5	36,0	2	13,5	7

Estació	Codi	TM	Tm	Tt	M	Dia	m	Dia
URGELL								
Agramunt	9713	35,4	20,1	27,7	39,0	25	15,0	7
Tàrrega "Automatica"	9720X	33,4	19,7	26,6	37,0	26	15,2	7
Vallbona de les Monjes "Rocallaura"	9726	30,7	19,6	25,2	37,0	22	13,0	7
Ciutadilla	9726O	34,2	19,7	27,0	37,0	22	14,0	6

Estació: nom de l'estació meteorològica

Codi: codi de l'estació al Banc de Dades Climatològic
Temperatures en graus centígrad (°C)

TM: Temperatura mitjana de les màximes
M: Temperatura màxima

Tm: Temperatura mitjana de les mínimes
m: Temperatura mínima

Tt: Temperatura mitjana
Dia: Dia de la temperatura màxima o mínima

Resum de temperatura a la província de TARRAGONA

Mes 7 de 2006

Estació	Codi	TM	Tm	Tt	M	Dia	m	Dia
ALT CAMP								
Alcover "Museu Municipal"	0037I	33,1	19,5	26,3	36,0	29	16,0	3
BAIX CAMP								
Vandellòs "Central Nuclear"	0002I	29,9	23,3	26,6	32,8	12	20,5	7
Pratdip	0003E	33,0	19,5	26,3	36,6	29	16,0	2
Montbrió del Camp	0008	34,7	22,2	28,5	37,0	12	19,0	2
Alforja "Hospital"	0009	33,0	20,0	26,5	35,3	12	17,5	7
Cambrils	0013	32,0	21,4	26,7	35,0	29	18,3	2
Riudoms "Camara Agraria"	0015I	32,4	25,5	28,9	35,0	26	23,0	6
Reus "Aeroport"	0016A	32,2	20,9	26,6	35,5	12	18,5	2
Reus "Centre Lectura"	0016B	31,2	23,6	27,5	34,2	12	19,7	7
BAIX EBRE								
El Perelló	0001	33,7	21,4	27,6	40,0	24	20,0	1
Tortosa "Obser. del Ebro"	9981A	35,0	22,1	28,6	38,5	12	19,9	1
Deltebre "Parc Natural"	9987N	31,5	24,2	27,8	37,0	25	22,0	2
Sant Jaume d'enveja "Migjor"	9987P	29,6	23,8	26,7	32,2	12	21,4	7
BAIX PENEDES								
El Vendrell "Coma-Ruga"	0055D	29,1	23,1	26,1	31,4	23	20,7	3
El Vendrell "Bombers"	0056B	31,7	20,9	26,3	33,3	26	18,5	2
CONCA DE BARBERA								
Vimbodí "Riudabella"	0019	31,5	17,1	24,3	35,3	25	14,4	7
Montblanc	0022	33,6	19,1	26,4	36,3	12	16,2	7
Rocafort de Queralt	0024	32,7	18,4	25,5	35,0	12	14,0	7
Sarraf	0025	33,5	19,5	26,5	37,0	26	18,0	3
Santa Coloma de Queralt "Sant Roc"	0044E	32,4	18,1	25,3	36,0	22	14,5	7
PRIORAT								
Cornudella	9956	32,7	17,5	25,1	37,0	22	15,0	6
Cabaces	9961	34,9	21,9	28,4	39,0	22	16,0	7
RIBERA D'EBRE								
Flix "Seo"	9951	36,2	22,9	29,5	40,0	22	21,0	1
Ascó	9953E	36,2	24,9	30,6	38,5	9	22,5	1

Estació	Codi	TM	Tm	Tt	M	Dia	m	Dia
TARRAGONÈS								
Vilaseca de Solcina	0017	32,5	22,7	27,6	35,2	13	20,5	7
Tarragona-Universidad 'Automatica'	0042X	30,1	23,4	26,8	32,3	12	20,2	7
TERRA ALTA								
Horta de Sant Joan	9946C	33,7	18,1	25,9	36,7	22	15,4	9
Vilalba dels Arcs	9948	34,4	20,5	27,4	39,0	22	16,0	7

Estació: nom de l'estació meteorològica

Codi: codi de l'estació al Banc de Dades Climatològic
Temperatures en graus centígrad (°C)

TM: Temperatura mitjana de les màximes
M: Temperatura màxima

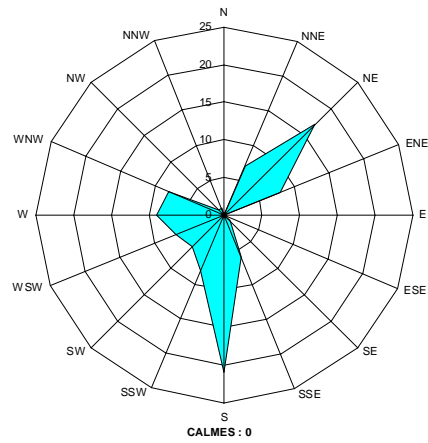
Tm: Temperatura mitjana de les mínimes
m: Temperatura mínima

Tt: Temperatura mitjana
Dia: Dia de la temperatura màxima o mínima

ROSA DE VENTS JULIOL 2006

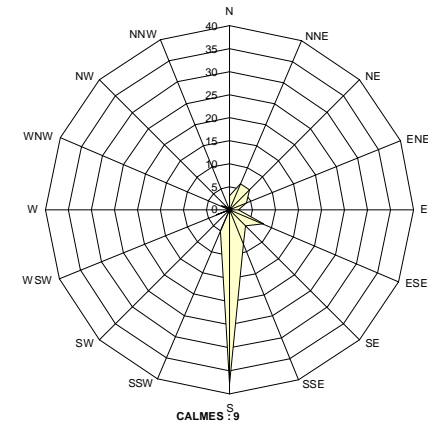
LLEIDA (OBSERVATORI 2)

Ratxa màxima: 61 km/h dia 16



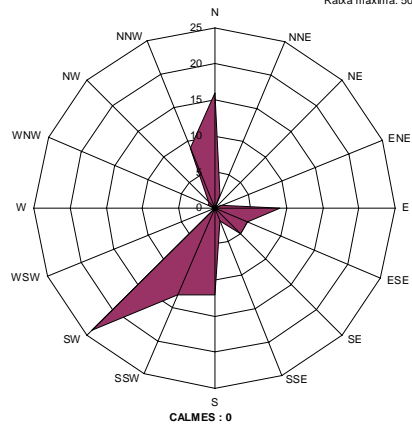
AEROPORT DE GIRONA (COSTA BRAVA)

Ratxa màxima: 74 km/h dia 6



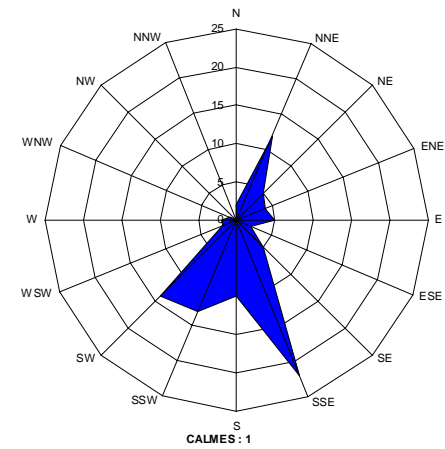
AEROPORT DE BARCELONA (EL PRAT)

Ratxa màxima: 50 km/h dia 9

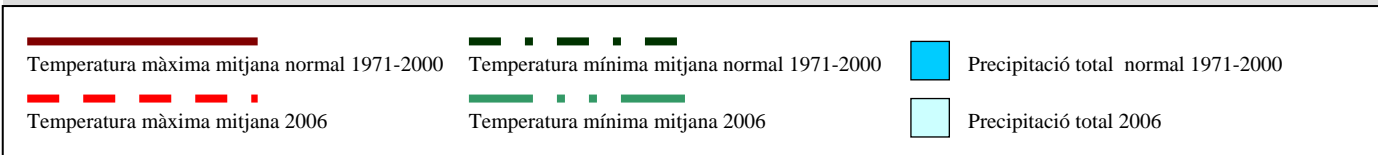
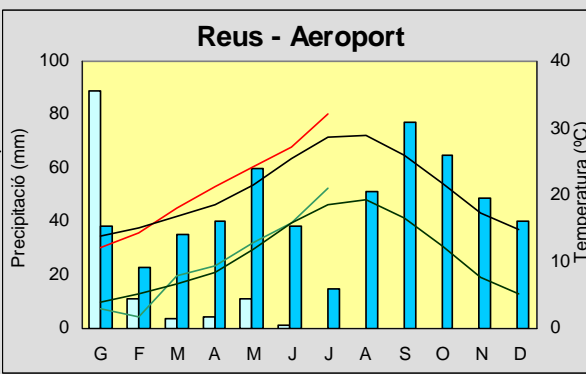
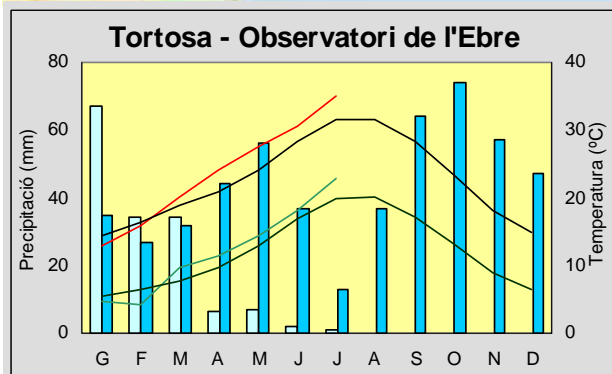
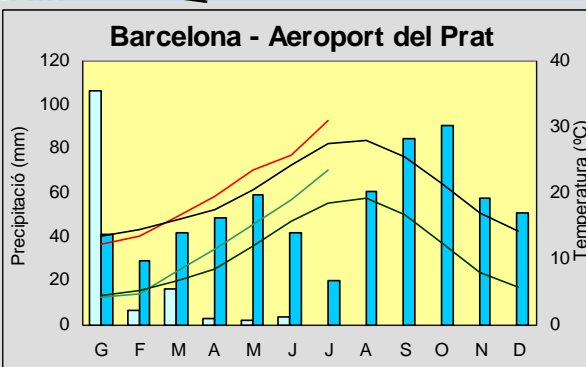
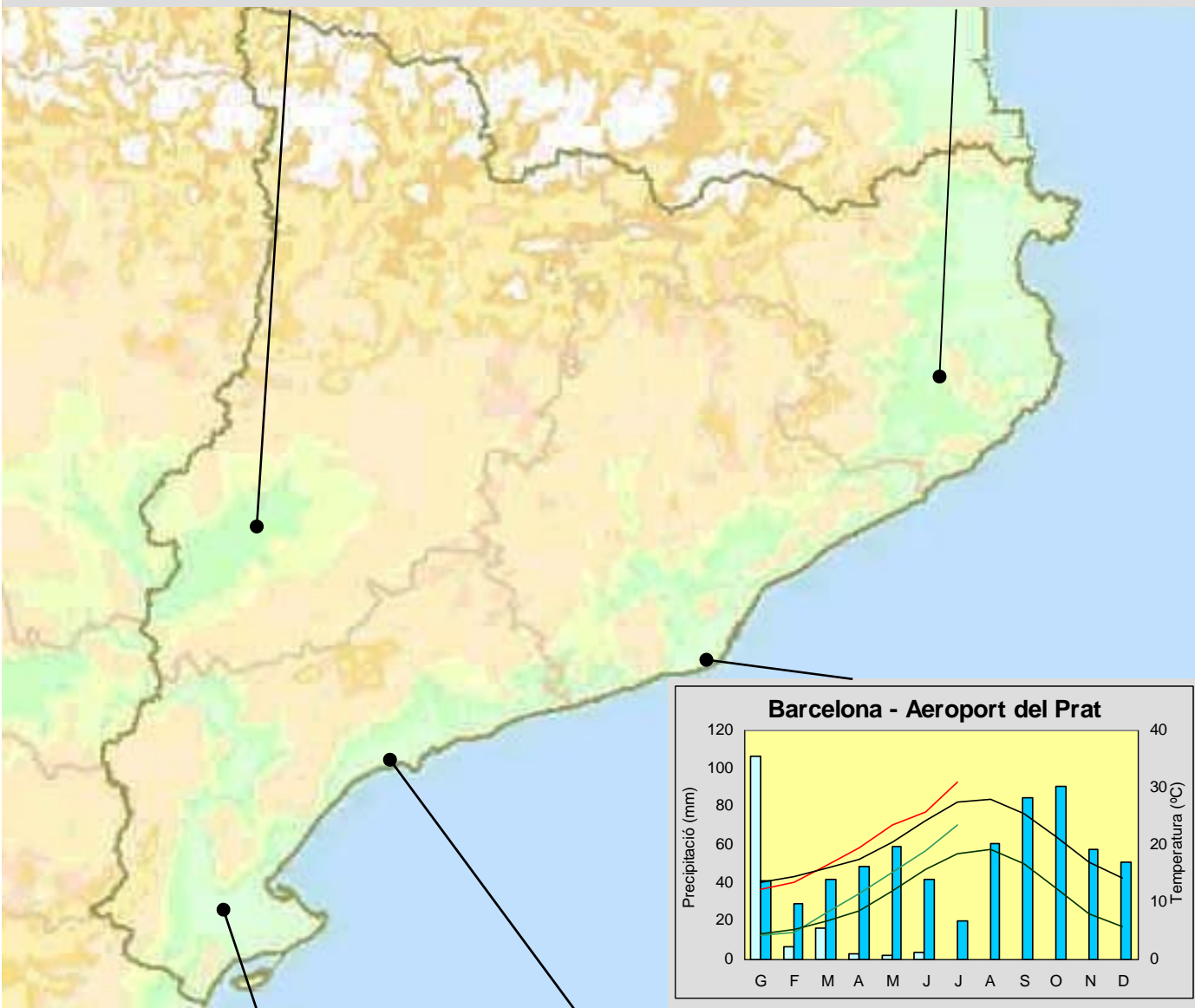
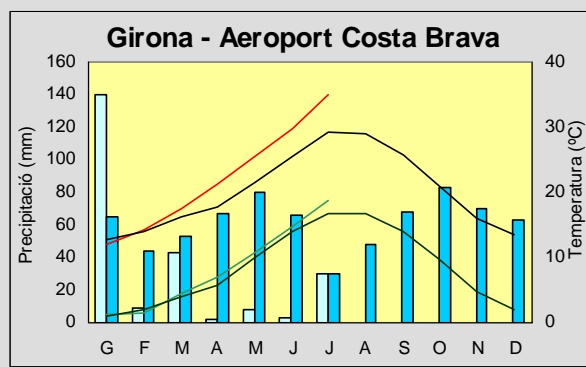
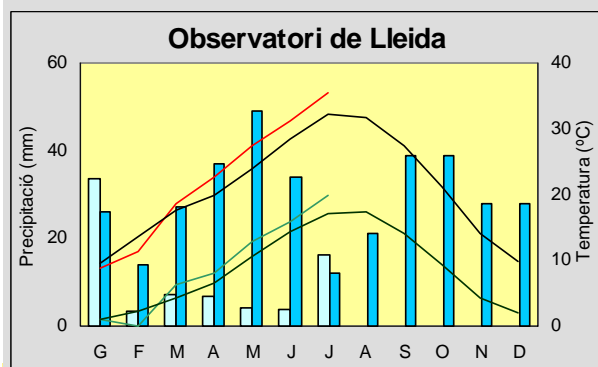


REUS (AEROPORT)

Ratxa màxima: 45 km/h dia 29



Comportament climàtic de l'any 2006



BUTLLETA DE SUBSCRIPCIÓ

Us interessa rebre aquest Avanç mensualment? Subscriuiu-vos i us l'enviarem al vostre correu electrònic o a casa vostra. Ompliu i envieu-nos la butlleta de subscripció i la resta és cosa nostra.

SUBSCRIPCIÓ AVANÇ DE DADES CLIMATOLÒGIQUES DE CATALUNYA

Adjunto comprovant segellat per l'entitat bancària per subscriure'm a un any (12 exemplars) de l'*Avanç mensual de dades climatològiques de Catalunya* a partir del núm. _____, que correspon al mes de _____

Nom i Cognoms _____ NIF _____

Domicili _____

Població _____ C. P. _____

Província / País _____

Correu electrònic (format pdf): _____

Correu normal en paper

Import: **47,05 €**

Núm. de compte del Santander Central Hispano: **0049-1884-82-2110211827**

SERVEI DE NÚMEROS ENDARRERITS

Us interessa algun número endarrerit? Digueu-nos quin i us l'enviem

NÚMEROS ENDARRERITS AVANÇ DE DADES CLIMATOLÒGIQUES DE CATALUNYA

Vull rebre els següents números de l'*Avanç de dades climatològiques de Catalunya* (disponible des de gener 1997):

_____, _____, _____, _____, _____, _____, _____, _____, _____, _____, _____, _____, _____, _____, _____,

_____, _____, _____, _____, _____, _____, _____, _____, _____, _____, _____, _____, _____, _____, _____.

Nom i Cognoms _____ NIF _____

Domicili _____

Població _____ C. P. _____

Província / País _____

Correu electrònic (format pdf): _____

Correu normal en paper

Import per exemplar 3,92 €

La nostra adreça és: Centre Meteorològic Territorial a Catalunya
Secció de Relacions amb Usuaris
C/ Arquitecte Sert, 1
08005 Barcelona

o a usuarioscat@inm.es

Aquesta publicació és oberta a qualsevol article, suggeriment, aportació o col·laboració.