

Avanç de dades climatològiques de Catalunya
Avance de datos climatológicos de Cataluña



Núm. 184 – Gener 2005



INDEX / ÍNDICE

El temps	3	<i>El tiempo</i>
Pluviometria	5	<i>Pluviometría</i>
Termometria	11	<i>Termometría</i>
Roses de vents	18	<i>Rosas de vientos</i>
Gràfiques d'evolució mensual	20	<i>Gráficas de evolución mensual</i>
Any agrícola	23	<i>Año agrícola</i>

Agraïm molt especialment la tasca desinteressada dels observadors i col·laboradors de la xarxa d'estacions pluviomètriques i termopluviomètriques de l'INM.

Agradecemos muy especialmente la tarea desinteresada de los observadores y colaboradores de la red de estaciones pluviométricas y termopluviométricas del INM.

Foto portada: Gebrada (Foto: Ramon Baylina)
Escarcha (Foto: Ramon Baylina)

©INM. Prohibida la reproducció total o parcial per qualsevol mitjà sense l'autorització expressa per escrit de l'INM

©INM. Prohibida la reproducción total o parcial por cualquier medio sin la autorización expresa por escrito del INM

TIEMPO EN CATALUÑA: ENERO 2005

En la primera quincena del mes, un potente anticiclón cubre gran parte del territorio peninsular. La estacionariedad de esta barrera de altas presiones, impide la entrada de nuevas masas de aire. Esto provoca ausencia casi total de precipitación. El fenómeno meteorológico predominante es la niebla. Se registran durante varias días en las comarcas llanas del interior como Segrià, Plà de Urgell, en las altiplanicies de los alrededores como la de la Segarra y la de la Conca de Barberà o las Garrigues. También es un fenómeno predominante en otras comarcas del este como Osona y el Bagès, al Sur como en la Ribera del Ebro o en el litoral como en el Alt Empordà, o el Garraf, el Barcelonès o el Maresme.

Los vientos en general son flojos y variables.

A mediados de mes una entrada de aire seco y frío, provoca un fuerte descenso de temperaturas en muchas zonas de Cataluña.

El movimiento lento del anticiclón, permite la entrada de la cola de un frente. Se registran algunas precipitaciones débiles en la mitad norte de Cataluña, pero que en muchos observatorios serán la precipitación máxima del mes. Como por ejemplo Castelló de Empuries con 3 litros por metro cuadrado el día 18.

Tan sólo el día 19 en la comarcas del Noroeste se registran precipitaciones un poco más copiosas, cabe destacar 26 litros en Esterrí de Aneu o 31 litros en San Maurici ambos en la comarca del Pallars Subirà.

El ascenso paulatino de temperaturas llega a su climáx el día 20 alcanzándose máximas absolutas entre 19°C y 22° C en muchos sitios. Estos días se registran vientos moderados e incluso fuertes en algunas zonas costeras y más débiles en el interior.

En la última decena del mes gran parte de la Península Ibérica queda entre dos masas de aire: un anticiclón situado en el Atlántico y un centro de bajas presiones sito en el Mediterráneo. La confluencia de estas dos masas de aire hace que se advectione de nuevo aire frío y seco de Centroeuropa y que haya tramontana.

Así en muchos observatorios se registran las temperaturas mínimas más bajas los últimos días del mes. Alcanzando mínimas absolutas del orden -12 y -15 °C en zonas de las comarcas de la Garrotxa, Ripollès la Cerdanya, o el Pallars Subirà.

Valors destacats del mes


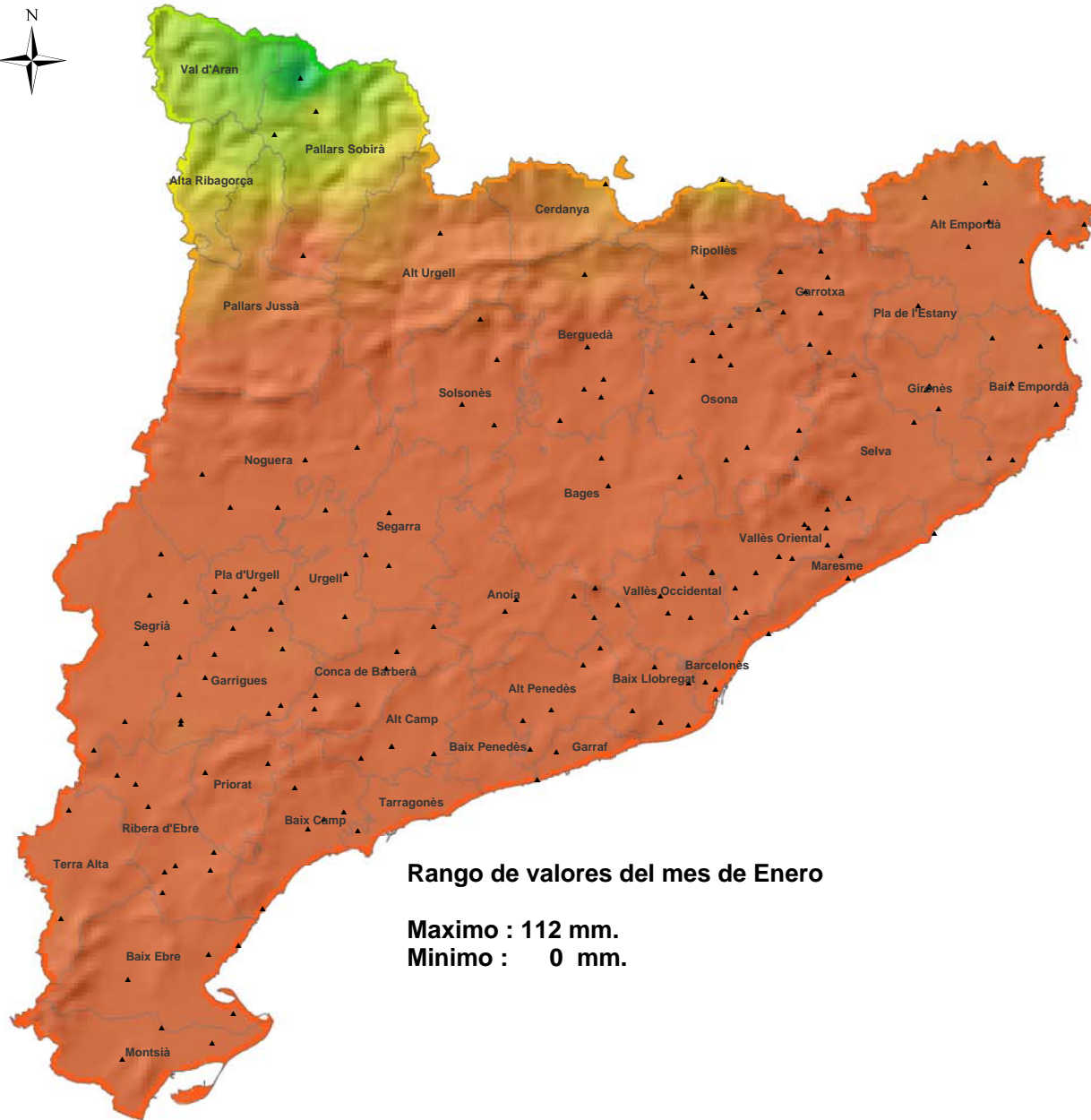
Temperatures màximes absolutes:	23. 4°C a Cardedeu el dia 20
	22.0 °C a Cubelles el dia 20
Temperatures mínimes absolutes:	-19,5 °C Vallter el dia 26
	-16,3 °C Llac de Sant Maurici el dia 26
Precipitació màxima total mensual:	112 mm. a Isil la Bonaigua
	49, 3 mm. a Llac de Sant Maurici
Precipitació màxima en 24 hores:	59,0 mm. a Isil la Bonaigua
	31,5 mm. a Llac de Sant Maurici
Ratxes màximes de vent:	97 km/h a Tortosa el dia 19

Teniu imatges o fotografies de fets meteorològics?
Si és així i voleu que surtin en aquesta publicació,
envieu-nos-les a l'adreça juan-ramon.bar@inm.es

Cal que ens digueu per cada imatge
nom de l'autor, títol de la fotografia i data en què la vàreu fer.

Publicarem les imatges que rebem
i en seleccionarem una per la portada del butlletí.

PRECIPITACIÓN TOTAL MENSUAL ENERO 2005



Rango de valores del mes de Enero

Maximo : 112 mm.
Minimo : 0 mm.

Sección de Climatología
CMT Cataluña

Resum de precipitació a la província de BARCELONA

Mes 1 de 2005

Estació	Codi	Total	Pmax	Dia
El Bages				
Balsareny	0106	0,0	0,0	
Moià	0120	0,0	0,0	
Montserrat 'Abadia' - 2	0158X	0,0	0,0	
Sallent 'Potasas'	0110	0,0	0,0	
El Baix Llobregat				
Aeroport de Barcelona	0076	0,0	0,0	
Begues 'Sant Eudald'	0072A	0,0	0,0	
Esparreguera 'Aigües'	0163A	0,0	0,0	
Esplugues de Llobregat 'Finestrelles'	0198I	0,0	0,0	
Gavà 'Miranda'	0073Z	0,0	0,0	
Olesa de Montserrat 'Afores'	0160E	0,0	0,0	
Pallejà	0191R	0,0	0,0	
El Barcelonès				
Barcelona 'Can Bruixa'	0200R	0,0	0,0	
Barcelona 'Font del Gat'	0201H	- 0,3	- 0,3	24
El Berguedà				
Bagà 'Col·legi Galceran de Pinòs'	0082	10,4	8,4	26
Berga 'Institut'	0092C	0,0	0,0	
Casserres	0097	0,0	0,0	
Gironella 'Creu Roja'	0095	0,0	0,0	
Puig-reig	0098	0,0	0,0	
Viver i Sarrateix	0142	0,0	0,0	
El Garraf				
Cubelles 'Salines'	0070	0,0	0,0	
Panta de Foix	0069	0,0	0,0	
El Maresme				
Arenys de Mar 'El Xifré'	0252E	0,1	0,1	24
Arenys de Munt 'Collsacreu'	0251B	- 0,3	- 0,3	24
El Masnou 'Nàutic'	0241G	0,0	0,0	

Estació	Codi	Total	Pmax	Dia
El Vallès Occidental				
Aeroport de Sabadell	0229I	0,0	0,0	
Castellar del Vallès 'Mercat'	0228I	0,0	0,0	
Terrassa 'Les Fonts'	0189E	- 0,3	- 0,3	5
Terrassa 'Plaça de la Creu'	0189A	0,0	0,0	
El Vallès Oriental				
Caldes de Montbui	0222	0,0	0,0	
Caldes de Montbui - 2	0222X	0,0	0,0	
Cardedeu	0213	- 0,3	- 0,3	24
Cardedeu - 2	0213X	0,0	0,0	
Granollers	0208	0,0	0,0	
Gualba	0265A	0,0	0,0	
Llinars del Vallès	0211	- 0,3	- 0,3	24
Martorelles	0220	0,0	0,0	
Parets del Vallès	0218D	- 0,3	- 0,3	24
Sant Celoni	0263	0,0	0,0	
Sant Esteve de Palautordera	0261D	0,0	0,0	
Santa Maria de Martorelles	0219U	0,0	0,0	
Santa Maria de Palautordera	0261F	0,0	0,0	
Vallgorguina 'Vivers'	0262	0,0	0,0	
L'Alt Penedès				
Castellet i la Gornal 'Casanyes'	0069B	0,0	0,0	
Castellví de la Marca	0067	0,0	0,0	
Olesa de Bonesvalls	0072E	0,0	0,0	
Sant Sadurní d'Anoia	0181	0,0	0,0	
Vilafranca del Penedès 'Incavi'	0066	0,0	0,0	
L'Anoia				
El Bruc	0161	0,0	0,0	
Igualada 'Ajuntament'	0171C	0,0	0,0	
Piera 'Ca n'Aguilera'	0172U	0,0	0,0	

Estació: nom de l'estació meteorològica Codi: codi de l'estació al Banc de Dades Climatològic Total: precipitació total en mm. Pmax: precipitació màxima en 24 h en mm. Dia: Dia de la precipitació màxima en 24 h

Resum de precipitació a la província de BARCELONA

Mes 1 de 2005

Estació	Codi	Total	Pmax	Dia
L'Osona				
Montsequiú 'Carbur'	0332E	0,2	0,2	18
Prats de Lluçanès	0114	0,0	0,0	
Sant Boi de Lluçanès	0337E	0,7	0,3	18
Sant Vicenç de Torelló 'Borgonyà'	0333	0,0	0,0	
Santa Maria de Besora	0332	1,0	1,0	19
Taradell 'Catalunya'	0340A	0,0	0,0	
Tona 'Escola'	0341	2,2	0,2	1
Torelló 'Afores'	0336B	- 0,3	- 0,3	18
Vilanova de Sau 'El Tortades'	0356	0,0	0,0	

Estació	Codi	Total	Pmax	Dia
---------	------	-------	------	-----

Estació: nom de l'estació meteorològica Codi: codi de l'estació al Banc de Dades Climatològic Total: precipitació total en mm. Pmax: precipitació màxima en 24 h en mm. Dia: Dia de la precipitació màxima en 24 h

Resum de precipitació a la província de GIRONA

Mes 1 de 2005

Estació	Codi	Total	Pmax	Dia
El Baix Empordà				
Castell - Platja d'Aro 'Est. Depuradora'	0284C	2,0	2,0	28
Jafre	0384	2,7	1,5	22
La Bisbal d'Empordà - 3	0294B	2,9	1,8	23
L'Estartit	0385X	2,2	2,2	23
Palafrugell	0287	- 0,3	- 0,3	18
Sant Cristina d'Aro 'Solius'	0283U	0,7	0,6	18
Torroella de Montgrí	0385B	3,3	2,4	23
El Gironès				
Fornells de la Selva	0369A	1,3	0,9	17
Giroan 'Bell-lloc'	0370A	1,6	1,6	18
Girona 'Bell-lloc' - 2	0370X	1,7	1,7	18
Girona 'Montjuic'	0370D	1,0	1,0	18
Girona 'Sant Daniel'	0370Y	1,3	1,3	18
Salt	0366L	1,4	1,2	18
El Pla de l'Estany				
Fontcoberta 'L'Anglada'	0378	1,7	1,5	18
El Ripollès				
Campdevàdol	0321	7,5	3,8	18
Ripoll 'Poliesportiu'	0324A	2,8	1,3	18
Ripoll 'Progrès'	0323	4,5	2,3	18
Vallter 2000	0303	28,0	13,0	28
La Cerdanya				
Puigcerdà 'Poliesportiu'	9582I	19,4	6,3	19

Estació	Codi	Total	Pmax	Dia
La Garrotxa				
Castellfollit de la Roca	0395	3,0	3,0	18
La Vall de Bianya 'Pujalet'	0394	2,0	1,0	18
La Vall de Vianya	0394X	0,0	0,0	
Les Planes d'Hòstoles	0360	0,0	0,0	
Oix 'Terraplé'	0396	0,6	0,5	18
Olot 'Parc Nou'	0390D	1,1	1,0	18
Sant Feliu de Pallerols	0360C	- 0,3	- 0,3	18
Sant Pau 'La Fageda'	0406C	0,8	0,8	18
Sant Privat d'En Bas	0388F	1,4	1,2	18
La Selva				
Aeroport de Girona 'Costa Brava'	0367	0,8	0,7	18
Amer - 2	0361A	0,5	0,5	18
Blanes	0281	- 0,3	- 0,3	18
Breda 'Joan XXIII'	0267A	0,0	0,0	
Breda 'Pl. Rovira'	0267B	0,1	0,1	18
L'Alt Empordà				
Cadaqués	0433	3,0	1,5	23
Castelló d'Empúries 'El Cortalet'	0411O	3,0	3,0	18
Darnius	0417	7,0	4,0	19
Figueres 'Els Aspres'	0429C	1,6	0,4	19
L'Espolla 'Les Alberes'	0421E	8,6	4,5	18
Peralada	0423	0,4	0,2	18
Roses 'Estació Depuradora'	0432C	1,0	0,6	28
L'Osona				
Vidrà 'Collfred'	0388G	4,6	4,6	18
Viladrau 'Aigües'	0354B	0,6	0,2	16

Estació: nom de l'estació meteorològica Codi: codi de l'estació al Banc de Dades Climatològic Total: precipitació total en mm. Pmax: precipitació màxima en 24 h en mm. Dia: Dia de la precipitació màxima en 24 h

Resum de precipitació a la província de LLEIDA

Mes 1 de 2005

Estació	Codi	Total	Pmax	Dia
El Pallars Sobirà				
Esterrí d'Àneu	9657	40,6	26,6	19
Gerri de la Sal	9686	- 0,3	- 0,3	19
Isil 'La Bonaigua'	9655C	112,0	59,0	19
Llac de Sant Maurici	9660	49,3	31,5	19
El Pla d'Urgell				
Bell-lloc 'Semillas'	9768C	0,4	0,2	5
Mollerussa 'CU'	9729A	3,0	0,3	5
Mollerussa 'IES Agrària l'Urgell'	9729	1,9	0,8	11
Vilanova de Bellpuig	9727U	0,0	0,0	
El Segrià				
Almatret	9926H	0,0	0,0	
Aspa	9774	0,0	0,0	
Lleida 'Observatori 2'	9771C	2,6	0,3	3
Lleida 'Torreribera'	9769I	2,4	0,3	2
Maials	9777C	0,0	0,0	
Sunyer	9775	0,0	0,0	
Vilanova de Segrià	9768J	1,6	0,5	4
El Solsonès				
Busa	0134E	- 0,3	- 0,3	18
Port del Compte	0127O	4,5	2,0	18
Riner 'Xixons'	0131	0,0	0,0	
Solsona 'Bombers'	0131U	0,0	0,0	
La Noguera				
Artesa de Segre	9650	0,0	0,0	
La Sentiu de Sió 'Sifó de Sió'	9714I	0,0	0,0	
Montgai	9714	0,0	0,0	
Os de Balaguer 'Les Avellanes'	9724E	1,5	1,5	17
Ponts	9649	0,0	0,0	

Estació	Codi	Total	Pmax	Dia
La Segarra				
Cervera 'Bombers'	9717A	2,1	0,3	17
Els Plans de Sió 'El Canòs'	9718C	0,3	0,3	16
Guissona 'Florejacs'	9712O	0,0	0,0	
L'Alt Urgell				
La Seu d'Urgell	9619	6,2	3,6	19
Les Garrigues				
Arbeca	9766E	0,0	0,0	
Castellidans	9768B	0,0	0,0	
El Soleràs	9775U	0,0	0,0	
El Vilosell	9772	0,5	0,5	13
Els Omellons	9766	5,5	0,8	7
Juneda	9768	0,0	0,0	
La Granadella 'Solé'	9952B	0,0	0,0	
La Grandella	9952	10,1	8,1	8
La Pobla de Cèrvoles	9772E	0,0	0,0	
L'Albagès	9773	2,6	1,6	9
L'Urgell				
Agramunt	9713	2,0	1,7	10
Bellpuig	9727I	1,2	0,4	20
Ciutadilla	9726O	3,0	3,0	17
Tàrrega - 2	9720X	2,1	0,4	10

Estació: nom de l'estació meteorològica Codi: codi de l'estació al Banc de Dades Climatològic Total: precipitació total en mm. Pmax: precipitació màxima en 24 h en mm. Dia: Dia de la precipitació màxima en 24 h

Resum de precipitació a la província de TARRAGONA

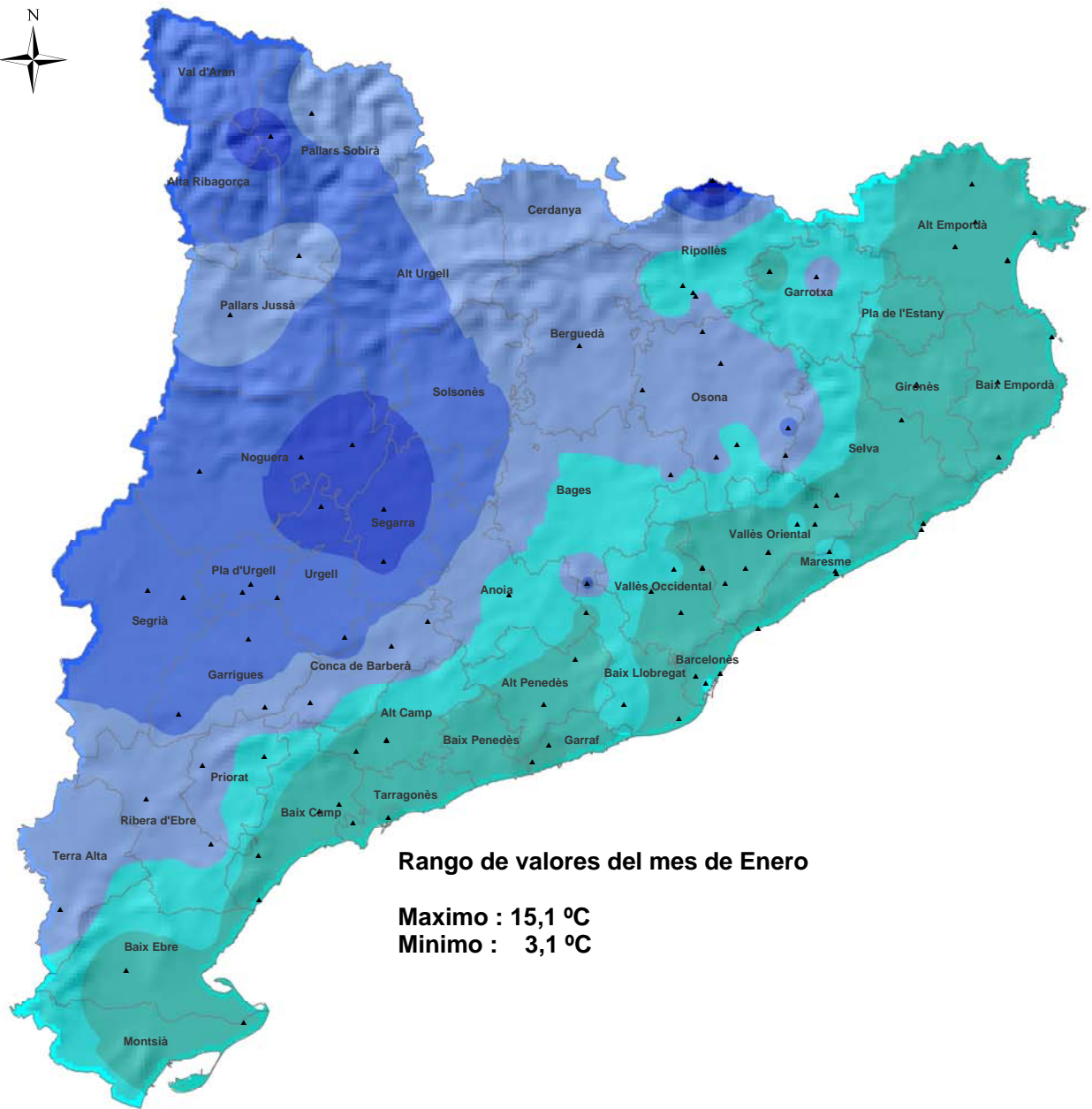
Mes 1 de 2005

Estació	Codi	Total	Pmax	Dia
El Baix Camp				
Alforja 'Hospital'	0009	0,0	0,0	
Montbrió del Camp	0008	1,8	1,8	22
Reus 'Centre de Lectura'	0016B	0,0	0,0	
Riudoms 'Càmara agraria'	0015I	0,0	0,0	
Vandellòs 'Central Nuclear'	0002I	0,3	0,3	13
El Baix Ebre				
Deltebre 'Parc Natural'	9987N	0,0	0,0	
El Perelló	0001	0,0	0,0	
L'Ametlla de Mar	0002	0,0	0,0	
Tortosa 'Observatori de l'Ebre'	9981A	0,0	0,0	
El Montsià				
Amposta	9987	0,0	0,0	
Amposta 'Erms Salats'	9987O	0,0	0,0	
Godall	9984	0,0	0,0	
El Priorat				
Cabacés	9961	0,0	0,0	
Cornudella	9956	0,0	0,0	
El Tarragonès				
Vilaseca de Solcina	0017	0,0	0,0	
La Conca de Barberà				
Montblanc	0022	0,0	0,0	
Rocafort de Queralt	0024	0,0	0,0	
Santa Coloma de Queralt 'Sanr Roc'	0044E	- 0,3	- 0,3	16
Sarral	0025	0,0	0,0	
Vimbodí	0020	0,0	0,0	
Vimbodí 'Riudabella'	0019	0,6	0,2	12

Estació	Codi	Total	Pmax	Dia
La Ribera d'Ebre				
Ascó	9953E	0,0	0,0	
Benissanet	9972	0,0	0,0	
Flix 'Seo'	9951	0,0	0,0	
Miravet	9974	0,0	0,0	
Rasquera	9975	0,0	0,0	
Riba-roja d'Ebre	9950	0,0	0,0	
Tivissa	9971	- 0,3	- 0,3	17
Tivissa 'Serra d'Almos'	9967	0,0	0,0	
La Terra Alta				
Horta de Sant Joan	9946C	3,2	0,4	9
La Pobla de Massaluca	9947	0,0	0,0	
L'Alt Camp				
Alcover ' Museu Municipal'	0037I	0,0	0,0	
Montferrí 'Sant Jordi'	0053D	0,0	0,0	
Valls '2a'	0034A	0,0	0,0	
Valls 'Sant Antoni'	0034C	0,6	0,2	7

Estació: nom de l'estació meteorològica Codi: codi de l'estació al Banc de Dades Climatològic Total: precipitació total en mm. Pmax: precipitació màxima en 24 h en mm. Dia: Dia de la precipitació màxima en 24 h


TEMPERATURAS MÁXIMAS DE ENERO DE 2005



Rango de valores del mes de Enero

Maximo : 15,1 °C
Minimo : 3,1 °C

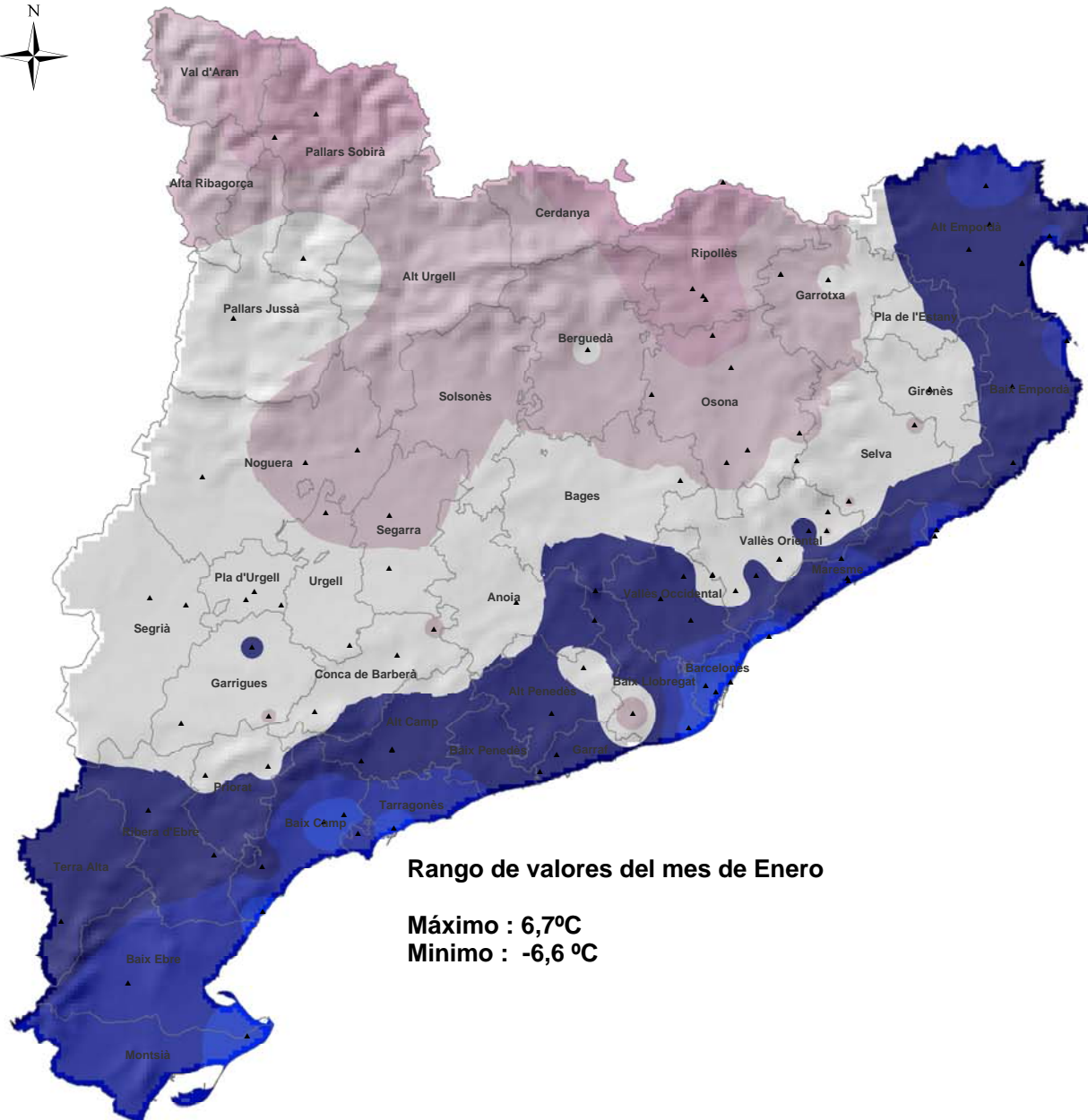
T °C




▲ ESTACIONES

Seccion de Climatología
CMT Cataluña

TEMPERATURAS MINIMAS DE ENERO DE 2005



T °C



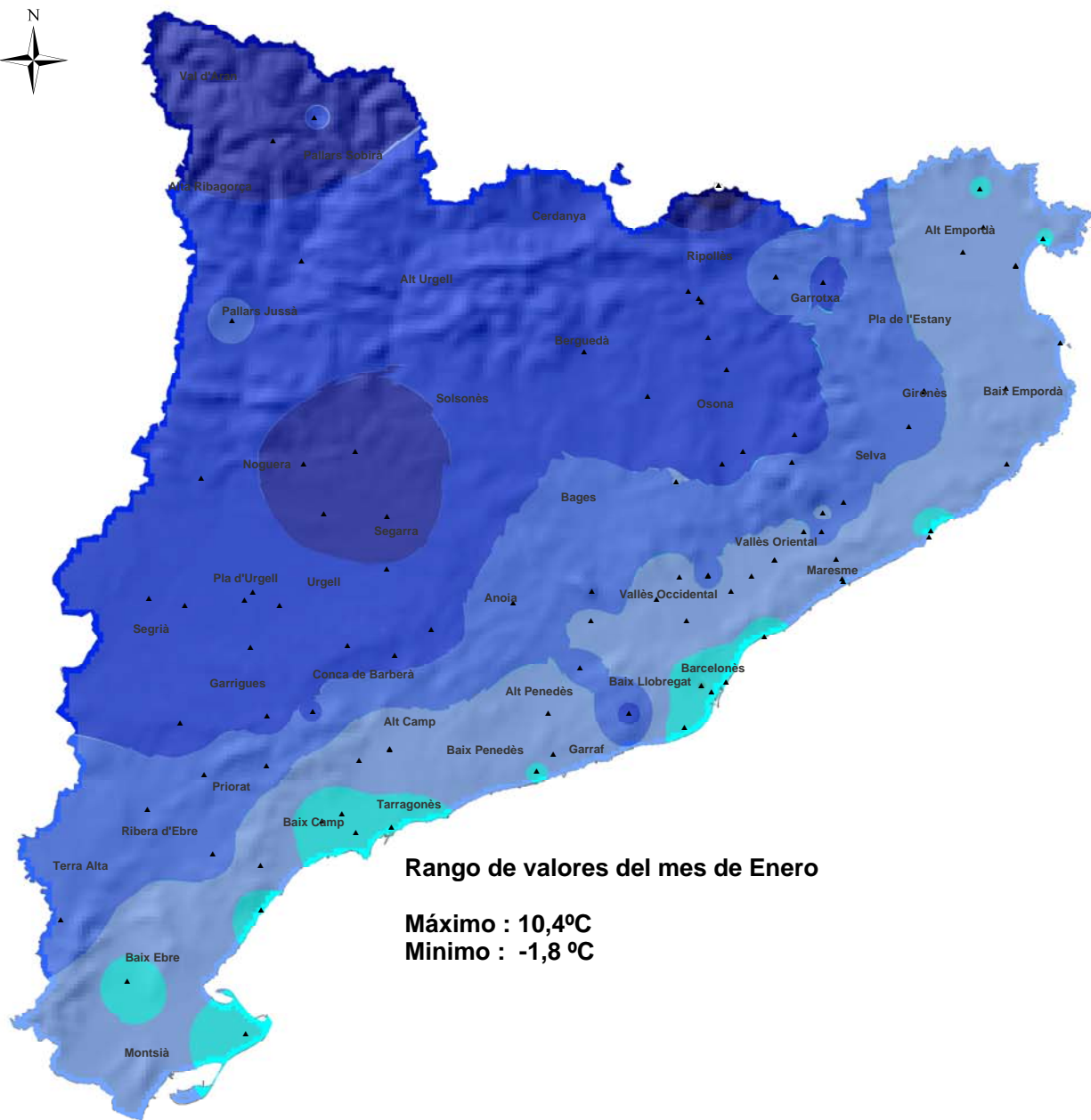
Rango de valores del mes de Enero

Máximo : 6,7°C
Mínimo : -6,6 °C

▲ ESTACIONES

Seccion de Climatología
CMT Cataluña

TEMPERATURAS MEDIAS DE ENERO DE 2005




Rango de valores del mes de Enero

Máximo : 10,4°C

Mínimo : -1,8 °C

T °C



▲ ESTACIONES

Seccion de Climatología
CMT Cataluña

Resum de temperatura a la província de BARCELONA

Mes 1 de 2005

Estació	Codi	TM	Tm	Tt	M	Dia	m	Dia
El Bages								
Moià	0120	9,9	-2,0	4,0	16,5	20	-11,5	27
Montserrat 'Abadia' - 2	0158X	7,7	0,6	4,1	14,9	20	-9,4	27
El Baix Llobregat								
Begues 'Sant Eudald'	0072A	10,5	-4,0	3,2	15,0	21	-10	27
Aeroport de Barcelona	0076	13,6	4,4	9,0	18,7	20	-1,1	27
Esparguera 'Aigües'	0163A	12,6	1,1	6,8	21,0	21	-5,5	27
El Barcelonès								
Barcelona 'Can Bruixa'	0200R	14,1	6,7	10,4	21,4	20	-1,0	27
Barcelona 'Font del Gat'	0201H	11,2	4,8	8,0	17,5	20	-2,0	27
El Berguedà								
Berga 'Institut'	0092C	9,4	-1,8	3,8	19,2	20	-9,5	27
El Garraf								
Panta de Foix	0069	14,5	1,5	8,0	22,0	20	-2,0	26
Cubelles 'Mas trader'	0070D	14,4	1,8	8,1	22,0	20	-5,6	28
El Maresme								
El Masnou 'Nàutic'	0241G	12,8	6,2	9,5	17,8	20	-1,6	27
Arenys de Munt 'Collsacreu'	0251B	11,1	3,4	7,2	18,5	9	-5,8	27
Arenys de Mar 'El Xifré'	0252E	12,2	4,1	8,2	15,9	21	-2,8	27
El Vallès Occidental								
Terrassa 'Plaça de la Creu'	0189A	12,0	1,7	6,8	20,2	20	-4,8	27
Castellar del Vallès 'Mercat'	0228I	11,4	1,2	6,3	19,5	20	-5,5	27
Aeroport de Sabadell	0229I	12,8	0,3	6,5	20,6	20	-5,2	28

Estació	Codi	TM	Tm	Tt	M	Dia	m	Dia
El Vallès Oriental								
Granollers	0208	12,8	1,1	7,0	19,7	20	-5,2	28
Cardedeu	0213	12,8	-0,4	6,2	19,2	20	-7,6	27
Cardedeu - 2	0213X	15,1	-2,1	6,4	23,4	20	-8,8	27
Parets del Vallès	0218D	13,5	-0,9	6,3	20,8	20	-7,4	28
Caldes de Montbui	0222	13,1	-1,9	5,6	20,0	20	-9,0	28
Caldes de Montbui - 2	0222X	13,3	-1,8	5,8	20,9	20	-8,8	28
Santa Maria de Palautordera	0261F	11,4	0,8	6,1	16,5	20	-6,8	27
Sant Celoni	0263	12,8	-2,3	5,2	17,5	20	-9,2	27
Gualba	0265A	13,2	-0,9	6,2	20,0	19	-9,0	27
L'Alt Penedès								
Vilafranca del Penedès 'Incavi'	0066	12,8	2,0	7,4	20,6	20	-4,6	27
Sant Sadurní d'Anoia	0181	12,4	-1,0	5,7	20,0	20	-6,5	28
L'Anoia								
Igualada 'Ajuntament'	0171C	10,6	-0,4	5,1	19,0	21	-5,0	27
L'Osona								
Prats de Lluçanès	0114	8,3	-3,7	2,3	18,0	20	-12	27
Montsequiú 'Carbur'	0332E	9,7	-5,0	2,4	18,5	20	-13,5	27
Torelló 'Afores'	0336B	8,3	-3,5	2,4	16,4	20	-11	27
Taradell 'Catalunya'	0340A	10,8	-2,7	4,0	19,4	20	-11	27
Tona 'Escola'	0341	9,4	-3,0	3,2	19,0	20	-11,3	27
Vilanova de Sau 'El Tortades'	0356	7,5	-2,6	2,4	15,0	20	-11,9	27

Estació: nom de l'estació meteorològica

Codi: codi de l'estació al Banc de Dades Climatològic
Temperatures en graus centígrad (°C)

TM: Temperatura mitjana de les màximes
M: Temperatura màxima

Tm: Temperatura mitjana de les mínimes
m: Temperatura mínima

Tt: Temperatura mitjana
Dia: Dia de la temperatura màxima o mínima

Resum de temperatura a la província de GIRONA

Mes 1 de 2005

Estació	Codi	TM	Tm	Tt	M	Dia	m	Dia
El Baix Empordà								
Castell - Platja d'Aro 'Est. Depuradora'	0284C	13,0	0,2	6,6	19,0	20	-7,0	26
La Bisbal d'Empordà - 3	0294B	13,8	1,4	7,6	20,7	20	-6,6	28
L'Estartit	0385X	12,7	3,0	7,8	19,8	20	-3,2	28
El Gironès								
Girona 'Bell-lloc' - 2	0370X	13,2	-1,2	6,0	19,2	20	-8,0	27
Girona 'Sant Daniel'	0370Y	13,8	-3,0	5,4	19,7	20	-10,9	27
El Ripollès								
Vallter 2000	0303	3,1	-6,6	-1,8	11,0	9	-19,5	26
CampdevànoI	0321	10,8	-5,2	2,8	19,9	21	-13	27
Ripoll 'Progrès'	0323	11,2	-4,3	3,4	18,2	21	-12	27
Ripoll 'Poliesportiu'	0324A	9,0	-5,9	1,6	16,3	20	-13,7	27
La Garrotxa								
La Vall de Bianya 'Pujalet'	0394	12,9	-2,4	5,2	20,0	20	-11,3	27
La Vall de Viànya	0394X	12,7	-2,3	5,2	19,7	20	-10,7	27
Castellfollit de la Roca	0395	9,2	-1,8	3,7	15,7	20	-9,6	27
La Selva								
Breda 'Joan XXIII'	0267A	13,0	-2,2	5,4	20,0	20	-10	27
Blanes	0281	13,2	1,4	7,3	17,0	1	-6,0	27
Blanes 'EMA'	0281X	14,6	4,2	9,4	19,0	1	-4,3	27
L'Alt Empordà								
Castelló d'Empúries	0411X	11,7	-0,4	5,7	18,2	20	-5,9	28
L'Espolla 'Les Alberes'	0421E	12,6	3,8	8,2	18,6	20	-0,7	26
Peralada	0423	12,3	1,0	6,6	19,0	20	-2,5	11
Figueres 'Els Aspres'	0429C	12,7	1,6	7,2	19,8	20	-3,3	28
Roses 'Estació Depuradora'	0432C	14,2	2,2	8,2	19,5	2	-1,5	5
L'Osona								
Viladrau 'Aigües'	0354B	8,9	-0,1	4,4	15,0	20	-8,8	27

Estació	Codi	TM	Tm	Tt	M	Dia	m	Dia
---------	------	----	----	----	---	-----	---	-----

Estació: nom de l'estació meteorològica

Codi: codi de l'estació al Banc de Dades Climatològic
Temperatures en graus centígrad (°C)

TM: Temperatura mitjana de les màximes
M: Temperatura màxima

Tm: Temperatura mitjana de les mínimes
m: Temperatura mínima

Tt: Temperatura mitjana
Dia: Dia de la temperatura màxima o mínima

Resum de temperatura a la província de LLEIDA

Mes 1 de 2005

Estació	Codi	TM	Tm	Tt	M	Dia	m	Dia
El Pallars Sobirà								
Esterrí d'Àneu	9657	9,6	-5,4	2,1	15,5	6	-11,5	10
Llac de Sant Maurici	9660	4,6	-4,6	0,0	11,9	7	-16,3	26
Gerri de la Sal	9686	8,4	-0,4	4,0	19,0	1	-5,0	15
El Pla d'Urgell								
Vilanova de Bellpuig	9727U	6,9	-0,4	3,2	19,0	20	-6,0	27
Mollerussa 'IES Agrària l'Urgell'	9729	6,2	-1,6	2,3	19,0	20	-10	28
Mollerussa 'CU'	9729A	6,7	-0,8	3,0	19,6	20	-6,7	27
El Segrià								
Lleida 'Torreribera'	9769I	6,8	-1,0	2,9	19,9	20	-8,3	28
Lleida 'Observatori 2'	9771C	7,6	-0,9	3,4	21,2	20	-9,8	28
La Noguera								
Artesa de Segre	9650	6,0	-2,6	1,7	18,0	20	-10	27
Os de Balaguer 'Les Avellanes'	9724E	6,7	-1,8	2,4	18,5	20	-8,5	27
La Segarra								
Guissona 'Florejacs'	9712O	4,4	-3,1	0,6	16,0	20	-11	27
Cervera 'Bombers'	9717A	5,8	-1,7	2,0	17,0	20	-9,0	27
Les Garrigues								
Les Borges Blanques 'Creu Roja'	9767A	7,1	0,2	3,6	19,0	20	-6,0	27
La Pobla de Cèrvoles	9772E	8,0	-2,2	2,9	15,0	20	-9,0	27
L'Urgell								
Agramunt	9713	4,8	-2,3	1,2	16,0	20	-9,0	27
Vallbona de les Monjes 'Rocallaura'	9726	7,2	-0,7	3,2	12,0	19	-8,0	27

Estació	Codi	TM	Tm	Tt	M	Dia	m	Dia
---------	------	----	----	----	---	-----	---	-----

Estació: nom de l'estació meteorològica

Codi: codi de l'estació al Banc de Dades Climatològic
Temperatures en graus centígrad (°C)

TM: Temperatura mitjana de les màximes
M: Temperatura màxima

Tm: Temperatura mitjana de les mínimes
m: Temperatura mínima

Tt: Temperatura mitjana
Dia: Dia de la temperatura màxima o mínima

Resum de temperatura a la província de TARRAGONA

Mes 1 de 2005

Estació	Codi	TM	Tm	Tt	M	Dia	m	Dia
El Baix Camp								
Vandellòs 'Central Nuclear'	0002I	13,0	5,1	9,1	18,2	20	-1,7	27
Pratdip	0003E	12,6	1,3	7,0	18,4	20	-5,5	27
Riudoms 'Càmara agraria'	0015I	13,6	5,3	9,4	20,0	20	-2,0	27
Reus 'Centre de Lectura'	0016B	13,6	5,1	9,4	19,6	20	-2,6	27
El Baix Ebre								
Tortosa 'Observatori de l'Ebre'	9981A	13,7	3,8	8,7	20,0	20	-1,0	27
El Priorat								
Cornudella	9956	11,6	-0,3	5,6	19,0	20	-8,0	27
Cabacés	9961	8,7	-0,4	4,2	17,0	20	-7,0	27
El Tarragonès								
Vilaseca de Solcina	0017	12,7	3,6	8,2	19,0	20	-1,3	27
La Conca de Barberà								
Vimbodí 'Riudabella'	0019	8,4	-0,9	3,8	15,9	20	-7,1	28
Rocafort de Queralt	0024	8,8	-1,2	3,8	16,0	20	-9,0	27
Santa Coloma de Queralt 'Sanr Roc'	0044E	8,6	-2,2	3,2	15,0	20	-9,5	27
La Ribera d'Ebre								
Ascó	9953E	9,0	1,0	5,0	19,0	20	-6,0	28
Tivissa 'Serra d'Almos'	9967	8,8	1,1	5,0	17,7	20	-6,0	27
La Terra Alta								
Horta de Sant Joan	9946C	8,4	0,0	4,2	15,4	20	-6,0	27
L'Alt Camp								
Valls 'Sant Antoni'	0034C	12,4	1,6	7,0	19,4	20	-3,2	27
Valls	0034X	13,2	1,3	7,2	20,0	20	-3,6	27
Alcover ' Museu Municipal'	0037I	13,2	0,6	6,9	20,5	20	-7,0	28

Estació	Codi	TM	Tm	Tt	M	Dia	m	Dia
---------	------	----	----	----	---	-----	---	-----

Estació: nom de l'estació meteorològica

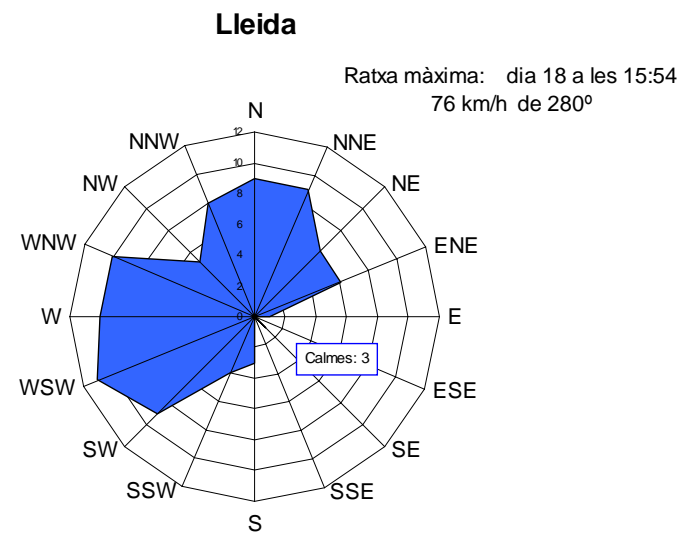
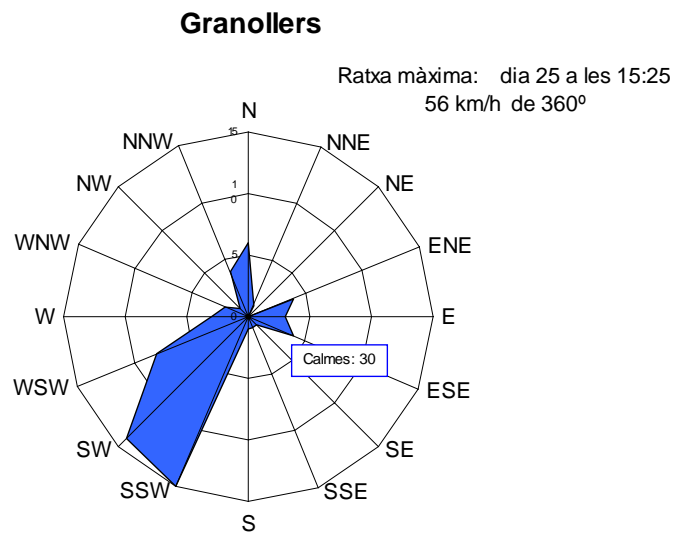
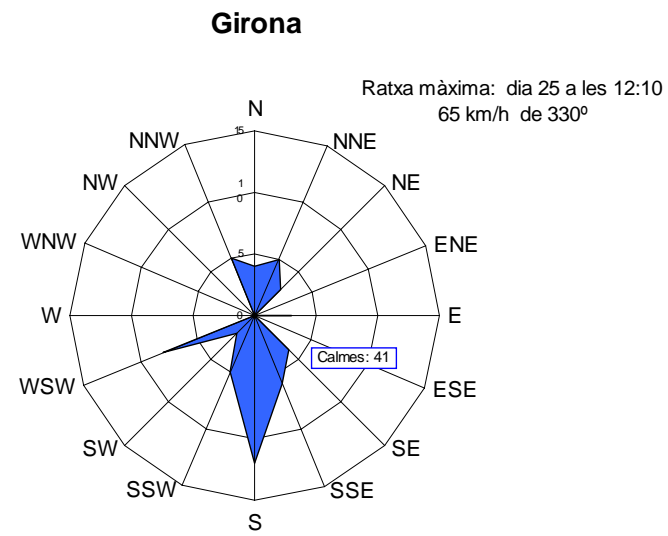
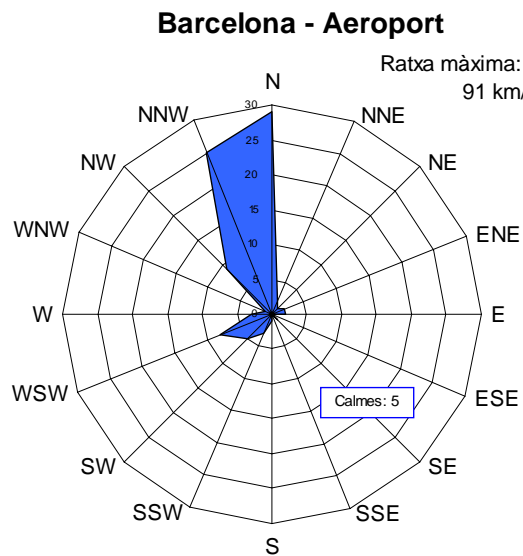
Codi: codi de l'estació al Banc de Dades Climatològic
Temperatures en graus centígrad (°C)

TM: Temperatura mitjana de les màximes
M: Temperatura màxima

Tm: Temperatura mitjana de les mínimes
m: Temperatura mínima

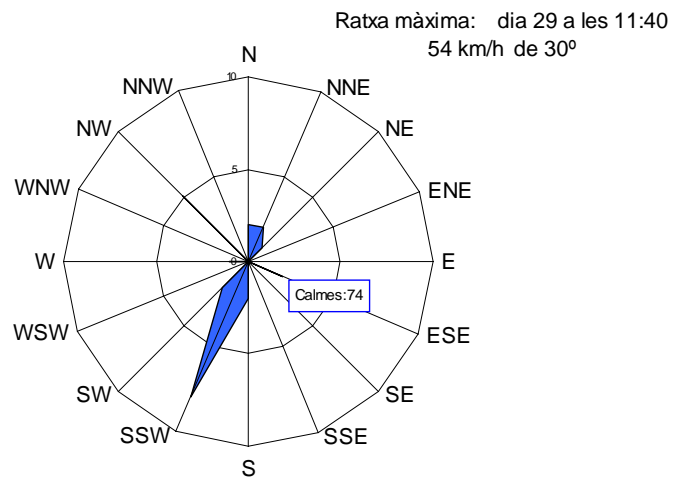
Tt: Temperatura mitjana
Dia: Dia de la temperatura màxima o mínima

ROSA DE VENTS GENER 2005

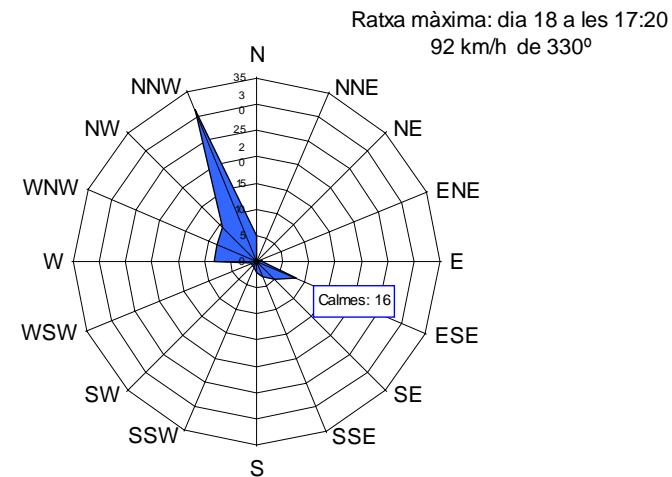


ROSA DE VENTS GENER 2005

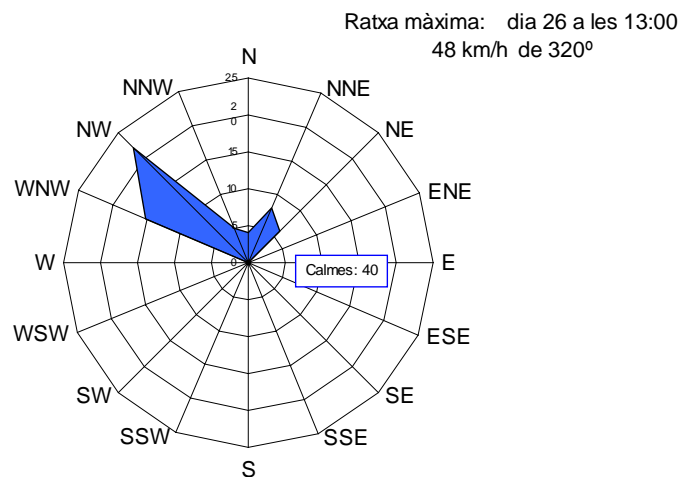
La Seu d'Urgell



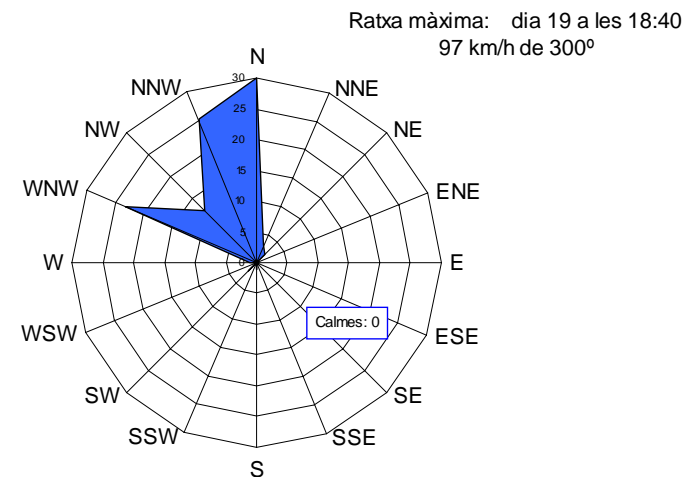
Castelló d'Empúries



Tàrraga

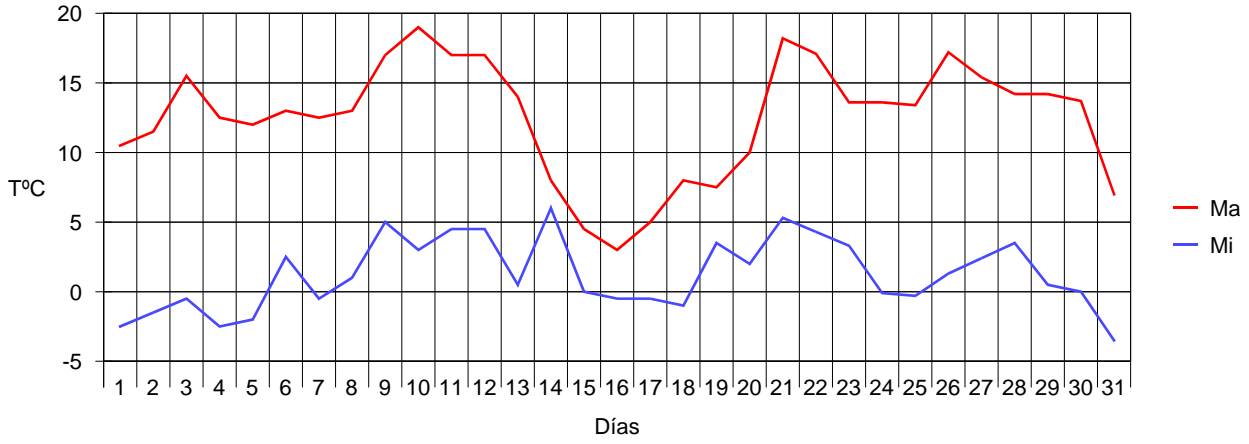


Tortosa

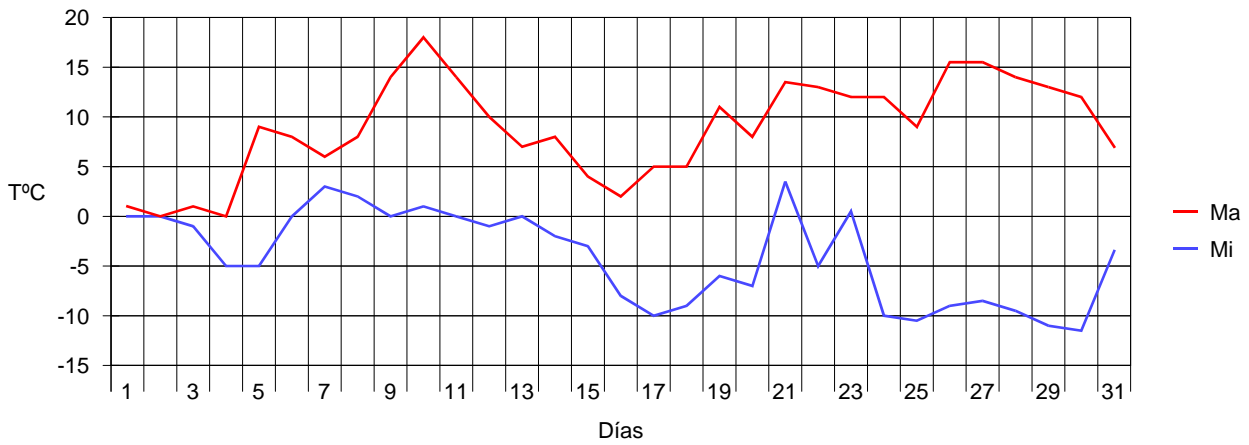


Evolución mensual de la temperatura Máxima y Mínima

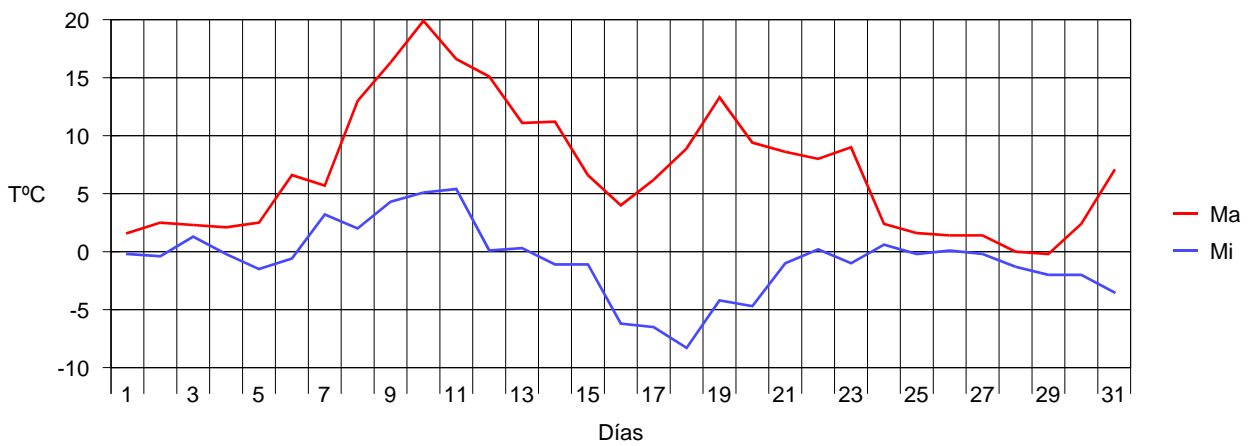
Figueres



Esterri d'Aneu

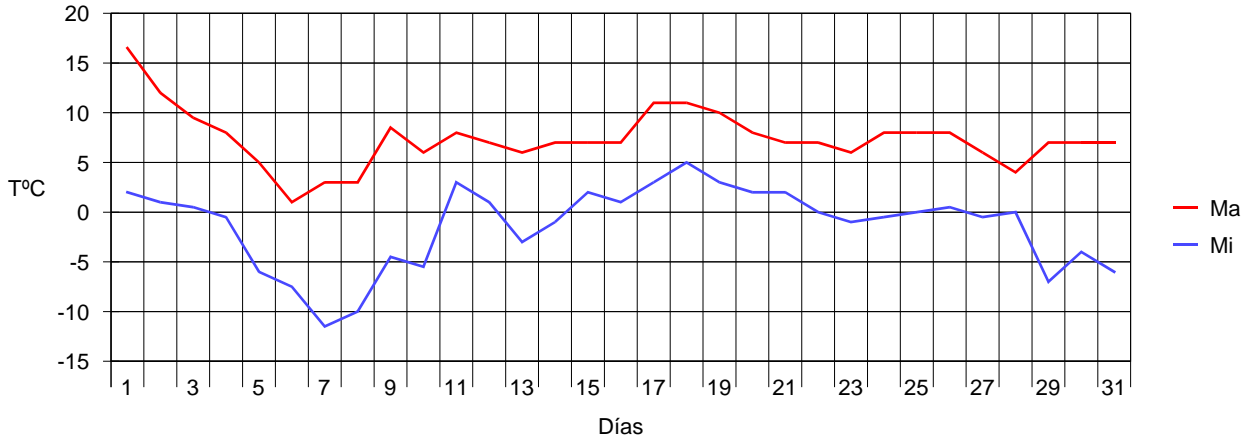


Lleida "Observatori 2"

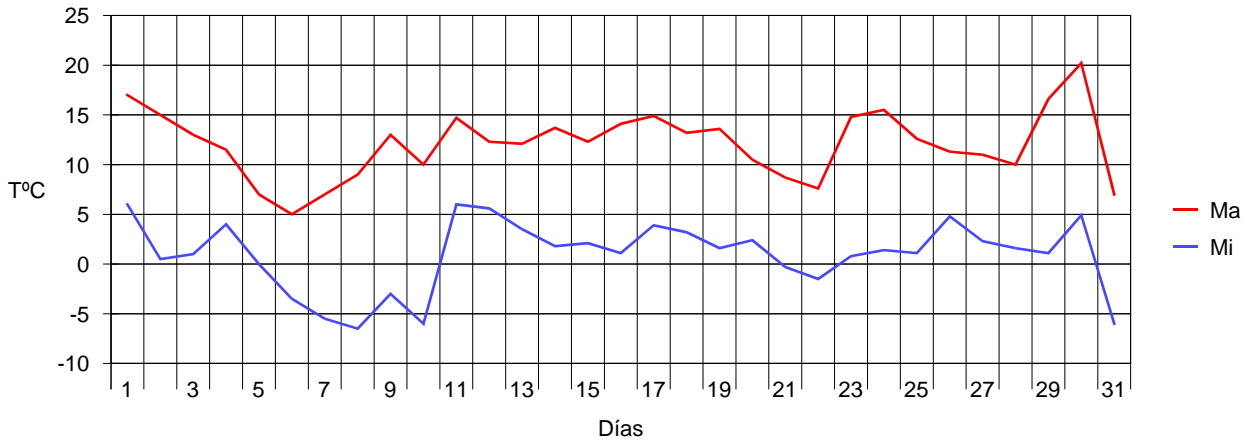


Evolución mensual de la temperatura Máxima y Mínima

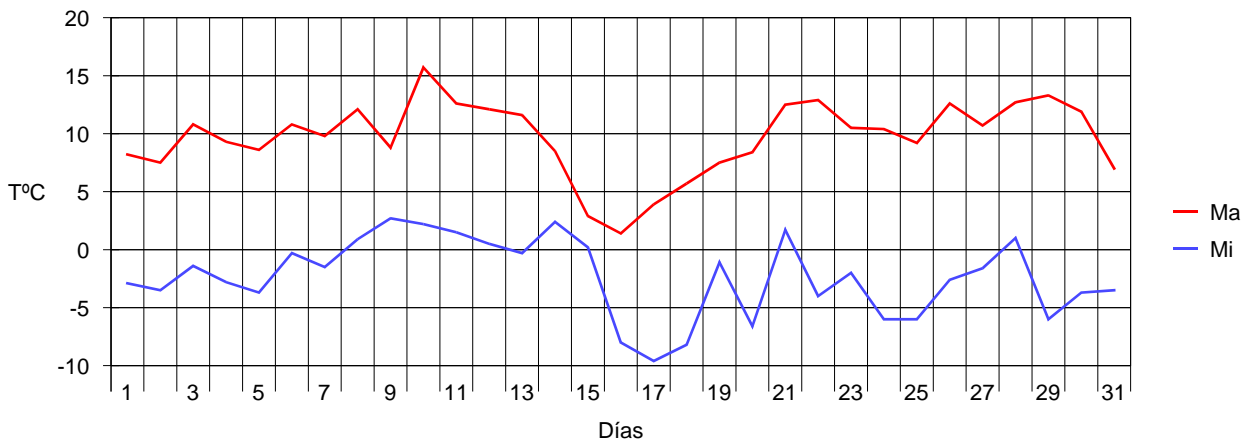
La Coma i la Pedra (Port del Comte)



Terrassa (Pl. de la Creu)

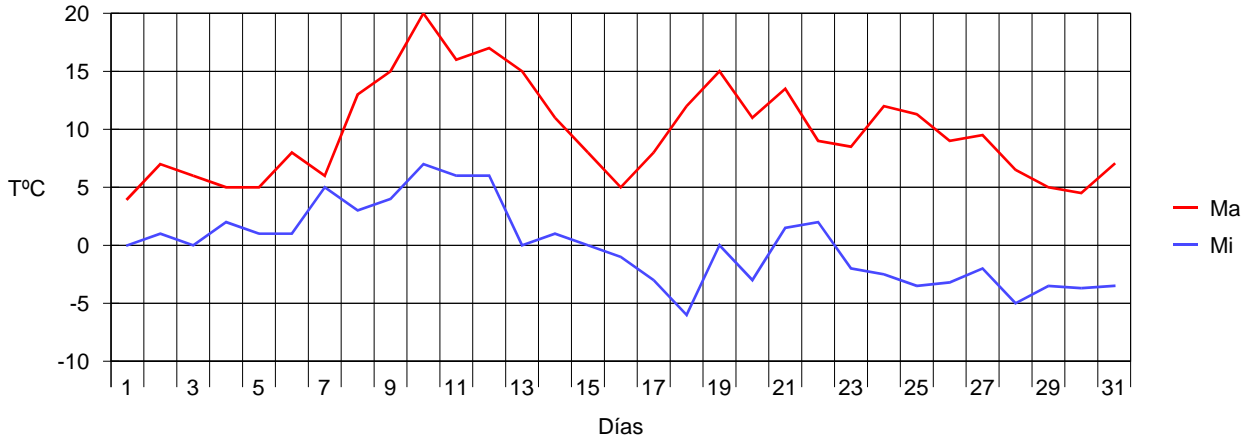


La Fageda - Santa Pau

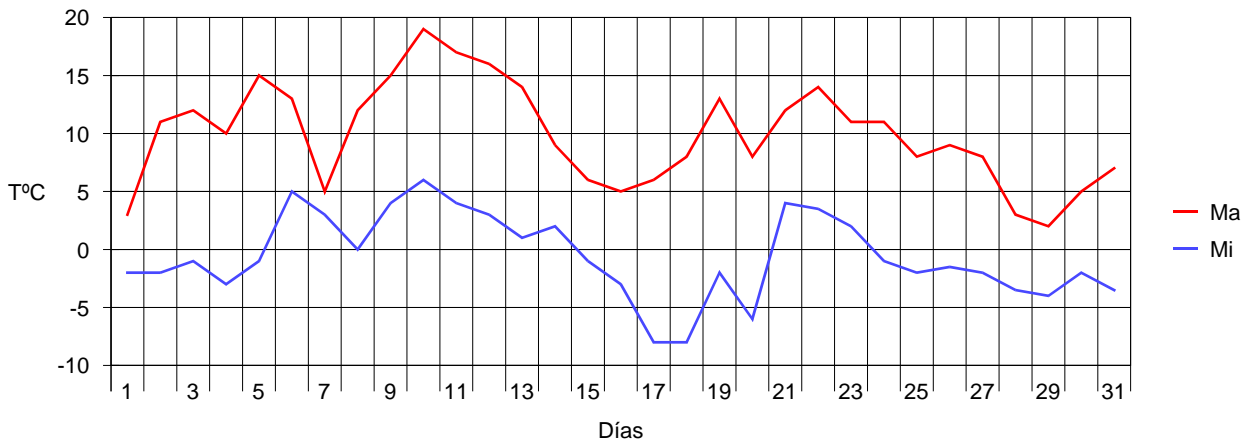


Evolución mensual de la temperatura Máxima y Mínima

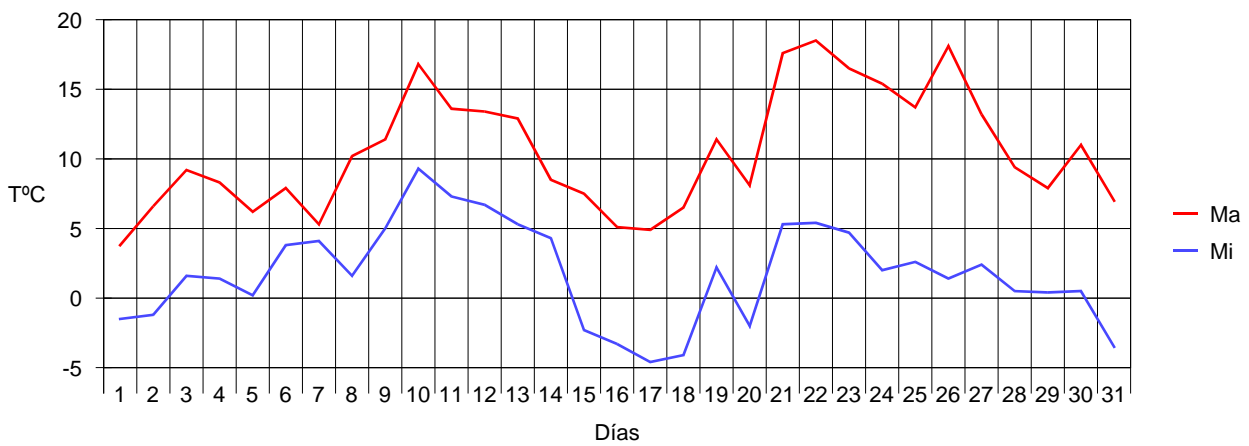
La Granadella (Sole)



Cabacés



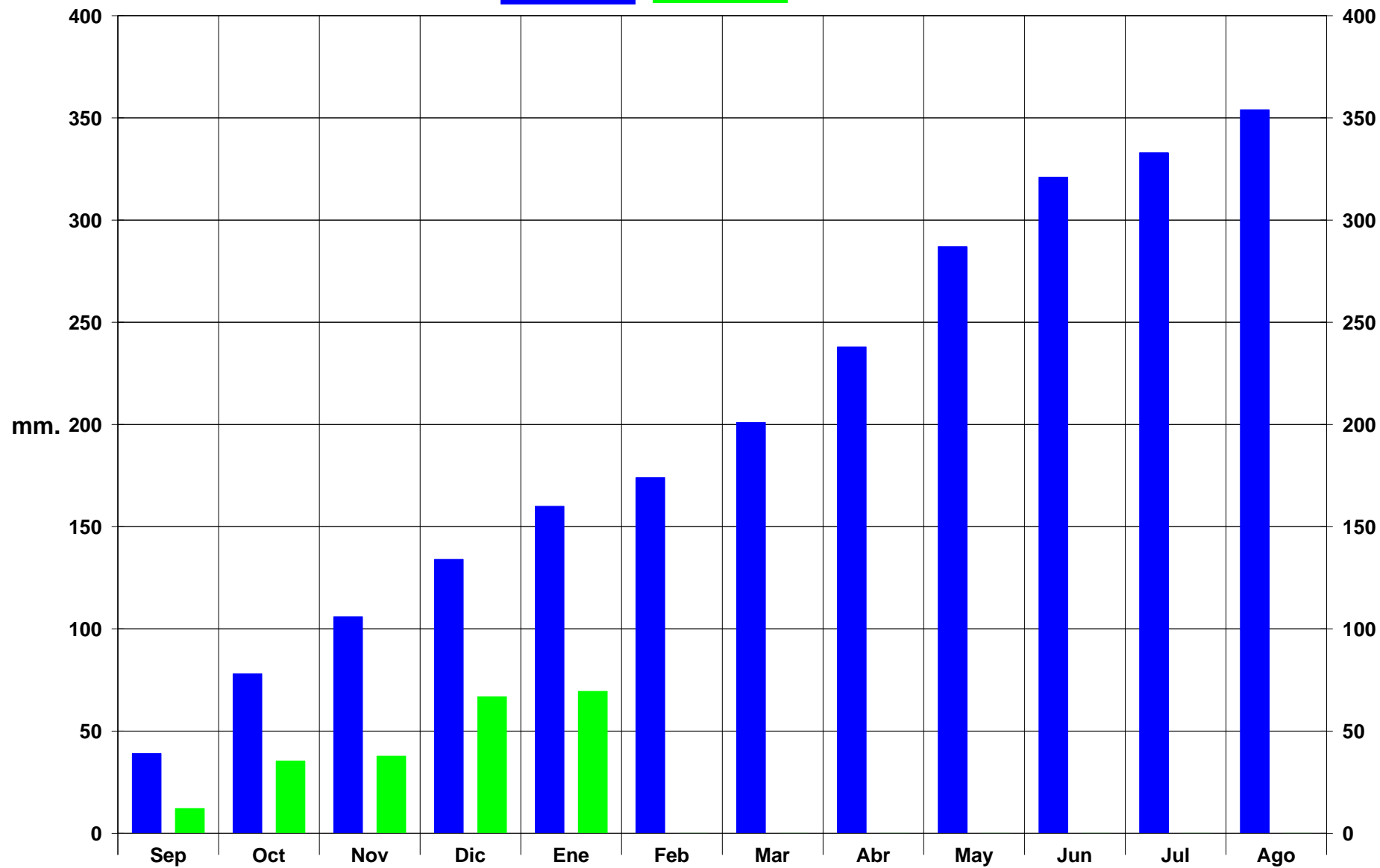
Tortosa



Lleida

AVANCE DE DATOS AÑO AGRÍCOLA 2004-2005

Valor Normal Año en curso



Vilafranca del Penedès

AVANCE DE DATOS AÑO AGRÍCOLA 2004-2005

Valor Normal

Año en curso

