

AVANCE DATOS CLIMATOLOGICOS DE CATALUNYA
AVANÇ DADES CLIMATOLÒGIQUES DE CATALUNYA

FEBRER, 2002
Nº 149

CENTRE METEOROLÒGIC TERRITORIAL A CATALUNYA
Secció de Climatologia

Agraïm molt especialment la tasca dels observadors i col.laboradors de la nostra xarxa d'estacions pluvio i termopluiomètriques.

© INM. Prohibida la reproducció total o parcial per qualsevol mitjà sense autorització expressa per escrit del INM.

EL TEMPS A CATALUNYA. FEBRER 2002

A principis de mes tenim altes pressions: pocs núvols, boires i boirines matinals al litoral i conques dels rius i vents fluixos o en calma.

Entra un front per Galícia que travessa la Península. S'enuvolen els cels, sobretot al terç Nord el 4, i el 5 arreu amb precipitacions. El 5 les pluges són les màximes del mes a moltes estacions de Lleida i Tarragona, neva al Montseny (Fontmartina a 1500m.) i a Sort. Baixen les mínimes de forma lleugera a moderada i els vents són moderats a forts amb ratxes de molt fort, de l'W i NW. Valors de ratxes màximes el dia 6 (km/h): 68 a Barcelona 'CMT' i l'Aeroport del Prat, 74 a Lleida i Tarragona, 93 a S. Jaume d'Enveja, 99 a Reus, 101 a Vandellòs, 128 a Tortosa; dia 7: 57 a la Molina, 69 a Ripoll, 91 a Vandellòs i 92 a Castelló d'Empúries.

Tornem a tenir un anticicló atlàntic en superfície i també altes pressions a tots els nivells a partir del 7. Els cels són poc ennuvolats o clars, hi ha bona insolació. El 8 i 9 els vents van minvant de força.

L'11 hi ha boires persistents al matí i a la nit, a les planes interiors i al litoral. Els següents dies continuen els cels tapats fins a últimes hores del 13. La cua d'un front fred associat a una baixa que travessa França ens afecta al final del dia 13 i tot el 14. Es tapen els cels, s'enregistren precipitacions febles a moderades acompanyades de tempestes el 14, neva als Pirineus. Els vents són forts del NW a ambdós extrems de Catalunya. Ratxes màximes molt fortes (km/h): 77 a S. Jaume d'Enveja, 96 a Vandellòs. Entre els dies 12/14 s'assoleixen les màximes absolutes del mes a moltes estacions.

El 15 encara hi ha restes d'instabilitat, i es manté sense precipitacions fins al vespre. L'endemà una baixa en superfície que es troba al Marroc es desplaça lleugerament cap al Nord. A les altres superfícies tenim també baixes centrades a la Península. S'enregistren precipitacions durant tot el dia i algunes són les màximes del mes, nevades als Pirineus degut a una baixada de les mínimes.

El 17 plou en alguns indrets però de forma dèbil, hi ha boirines disperses. Les mínimes baixen encara més. A la superfície de 850 mb. tenim la

isoterma de 0°C, a la de 700 mb. la de -8°C els dies 18 i 19. Valors de temperatures mínimes assolides entre els dies 17/20: -11 al Llac de S. Maurici; -6 a Tremp i al Montseny, -5°C a Borredà, Campdevànol i Puigcerdà; -4 a Prats de Lluçanès, Vilanova de Sau, Artesa de Segre i Castelló d'Empúries.

El 18 hi ha intervals de núvols al Nord i a les terres de Ponent, a la resta poc ennuvolat.

El 19 els cels són clars, alguna boirina matinal a les planes interiors i al litoral central, els vents són forts del NW a Girona.

Un potent anticicló atlàntic es va acostant a la Península, per una altra banda una baixa situada als Països Bàltics ens envia el seu front fred associat. Travessa la Península molt ràpidament a últimes hores del 20 i primeres del 21. Es tapen els cels a la tarda i s'enregistren precipitacions febles al Nord, de neu als Pirineus. Es van recuperant les temperatures.

El 21 els vents són del N i NW forts amb intervals de molt fort a ambdós extrems de Catalunya. Valors de ratxes màximes: 124 a Valls, 108 a Peralada, 89 a S. Jaume d'Enveja, 83 a Castelló d'Empúries i Talarn, 82 a Vandellòs i 101 el dia 22.

El 22 tenim cels força destapats però es van ennuvolant cap a la tarda. L'endemà la meitat Oriental i els Pirineus són ennuvolats. Els vents són encara moderats amb ratxes fortes al N de Girona.

El 24 la nuvolositat és variable. L'endemà hi ha cels tapats al NE de Catalunya, s'enregistren boirines i boires matinals al litoral central i conques dels rius. Els vents són de l'W fluixos en general.

Un front fred entra a la Península per Galícia. A Catalunya ens arriba el 27 a últimes hores. A partir de la tarda es van cobrint els cels de núvols alts.

Durant els dies 26/27 en moltes estacions s'assoleixen les temperatures màximes absolutes del mes.

L'últim dia de febrer els cels són tapats arreu,
amb plugims febles a la meitat Nord. Els vents són

fluixos en general de component W.

Temperatures màximes absolutes: 25.0 °C a Montbrió del Camp el dia 11 i 26
25.0 °C a Tortosa el dia 27

Temperatures mínimes absolutes: -11.2 °C al Llac de St. Maurici el dia 18
-9.5 °C a Vallter 2000 el dia 20

Precipitació màxima total mensual: 59.4 mm. a Arenys de Mar

Precipitació màxima en 24 hores: 31.5 mm. a Sant Esteve de Palautordera el dia 14

Ratxes màximes de vent: 128 km/h a Tortosa el dia 6
124 km/h a Valls el dia 20

Resumen Temperaturas

mes 02

año 2002

	<i>Media de las máximas</i>	<i>Media de las mínimas</i>	<i>Media de las medias</i>	<i>Máxima absoluta</i>	<i>Día</i>	<i>Mínima absoluta</i>	<i>Día</i>
BARCELONA							
Arenys de Mar (El Xifré)	14,9	6,4	10,6	22,0	27	3,4	7
Arenys de Munt (Coll-Sa-Creu)	13,8	6,7	10,2	20,6	27	2,5	18
Badalona (Clarises)	16,3	8,3	12,3	22,8	27	5,0	18
Barcelona (Badal-Canalejas)	15,9	8,6	12,2	22,6	27	5,7	18
Barcelona (Can Bruixa)	16,8	10,0	13,4	22,8	27	7,1	18
Berga-Institut	12,8	1,2	7,0	17,5	12	-2,5	15
Borreda (Puigcercos)	12,5	-0,6	6,0	18,0	12	-5,0	20
Caldes de Montbui	16,3	2,8	9,6	20,6	26	-0,5	18
Cardedeu	16,4	3,7	10,0	21,5	27	-0,3	8
Castellar del Valles-Mercat	15,8	4,7	10,2	20,5	12	1,5	17
Castellterçol "Bellver"	12,4	1,0	6,7	18,5	12	-3,0	20
Cercs (Central Termica)	13,0	2,4	7,7	18,0	22	-1,0	7
Els Hostelets de Balenyà	13,9	0,3	7,1	19,5	27	-3,0	8
Esparraguera - Aigües	16,9	4,8	10,8	22,0	12	2,0	8
Gava (Miranda)	16,5	8,6	12,6	23,8	27	5,6	17
Gironella- Creu Roja	15,1	-1,6	6,8	19,0	12	-6,0	4
Gualba (Joan Ragué)	15,4	3,2	9,3	21,0	26	-1,0	8
Gurb de la Plana (Bar Hostal)	16,6	-1,1	7,8	22,2	12	-5,8	2
Igualada (Ajuntament)	15,2	3,0	9,1	20,0	14	-1,0	3
Llinars del Valles	14,2	3,8	9,0	19,5	27	-1,2	8
Manresa (La Culla)	15,5	2,0	8,8	19,5	12	-1,6	3
Martorell (La Torre)	18,0	4,0	11,0	22,5	26	-0,5	18
Moià	12,5	1,9	7,2	17,0	12	-2,0	15
Montseny (Can Bado)	6,7	-0,3	3,2	13,3	13	-5,6	18
Montseny (Casa rectoral)	11,4	2,8	7,1	17,2	2	-1,5	20
Montserrat	11,3	4,3	7,8	16,5	12	-1,0	20
Olesa de Montserrat- Afores	17,0	3,5	10,2	21,5	12	0,0	20
Pantà de Foix	17,1	4,9	11,0	22,0	26	2,0	16

Resumen Temperaturas

mes 02

año 2002

	<i>Media de las máximas</i>	<i>Media de las mínimas</i>	<i>Media de las medias</i>	<i>Máxima absoluta</i>	<i>Día</i>	<i>Mínima absoluta</i>	<i>Día</i>
Parets del Vallès	16,0	3,4	9,7	22,4	26	0,3	20
Prats de Lluçanes	12,6	0,5	6,6	17,5	12	-4,0	20
Sant Quintí de Mediona	14,7	5,0	9,8	19,4	26	1,6	17
Sant Sadurní d' Anoya	17,8	3,9	10,8	24,0	26	0,0	8
Santa Maria de Palautordera (Hospit	14,9	4,2	9,6	20,5	27	0,4	22
Sitges (Aiguadolç)	14,5	9,1	11,8	18,1	27	6,4	17
Taradell - Catalunya	15,2	1,6	8,4	20,7	12	-1,9	8
Terrassa (Pl. de la Creu)	16,0	5,1	10,6	21,1	12	1,1	18
Tona- Escola	14,0	0,7	7,4	19,3	12	-2,4	20
Torelló- Afores	14,1	1,1	7,6	19,0	12	-2,8	19
Vallgorguina (Vivers)	13,0	0,1	6,6	19,0	27	-5,0	7
Viladrau - Aigües	11,4	2,8	7,1	17,2	2	-1,5	20
Vilafranca del Penedes-INCAVI	16,1	5,1	10,6	21,0	26	1,5	17
Vilanova de Sau (El Tortades)	11,3	0,8	6,0	17,0	12	-4,0	17
GIRONA							
Bagur - Los Algarrobos	13,0	4,9	9,0	18,0	9	1,0	7
Blanes	15,8	4,8	10,3	20,0	27	0,0	8
Blanes (Marimurtra)	15,5	6,8	11,2	18,6	27	2,1	18
Breda	16,2	1,3	8,8	22,0	27	-2,0	7
Campdevàrol	13,7	-0,7	6,5	19,4	12	-4,6	20
Castellfollit de la Roca	14,3	0,9	7,6	18,0	13	-3,5	3
Castelló d'Empúries (El Cortalet)	15,1	1,8	8,4	19,0	13	-4,0	20
Castell-Platja d'Aro (E. Dep.)	15,6	2,0	8,8	19,0	14	-1,0	7
Figueres	15,8	5,1	10,4	20,6	13	1,2	8
Fontcoberta (L'Anglada)	15,7	4,4	10,0	19,5	12	0,5	22
Girona (Bell-Lloch)	16,5	2,1	9,3	22,0	27	-2,5	8
La Bisbal d'Empordà-3	16,6	4,2	10,4	21,2	13	0,3	8
La Fageda - Santa Pau	14,5	0,4	7,4	19,6	12	-4,0	21
L'Estartit (Passeig Marítim)	14,8	6,2	10,5	18,5	13	1,4	8

Resumen Temperaturas

mes 02

año 2002

	<i>Media de las máximas</i>	<i>Media de las mínimas</i>	<i>Media de las medias</i>	<i>Máxima absoluta</i>	<i>Día</i>	<i>Mínima absoluta</i>	<i>Día</i>
Nuria	4,0	-3,0	0,5	10,0	12	-8,0	7
Peralada	15,3	4,3	9,8	19,5	13	0,0	7
Port de la Selva	15,7	7,9	11,8	20,5	11	4,5	18
Puigcerdà - Poliesportiu	10,6	-1,1	4,8	17,5	13	-5,5	20
Ripoll - Progrés	14,2	-0,2	7,0	20,0	12	-4,5	3
Sant Pau de Seguries (Era de Baix)	11,6	-1,2	5,2	17,0	12	-6,0	3
Vall de Bianya- Pujalet	16,7	0,4	8,6	23,0	2	-4,5	8
Vallter 2000	4,3	-3,7	0,3	10,5	26	-9,5	22

LLEIDA

Agramunt	12,5	1,2	6,8	17,0	23	-2,0	20
Alòs de Balaguer (Forestal)	15,3	0,9	8,1	19,0	2	-4,0	20
Artesa de Segre	14,1	-0,5	6,8	20,0	27	-4,0	19
Bon Repòs - Sant Salvador Toló	11,1	0,4	5,8	16,0	12	-2,0	15
Cervera Bombers	13,0	2,9	8,0	17,5	2	-1,0	19
Ciutadilla	14,7	3,7	9,2	22,0	14	-1,0	18
El Palau d' Anglesola (Escarabat)	16,0	1,2	8,6	21,0	24	-2,0	19
El Vilosell	13,8	4,1	9,0	19,0	13	0,0	14
Els Plans de Sió - El Canós	12,8	2,3	7,6	18,2	23	-1,7	19
Esterrí d'Aneu	12,8	-3,9	4,4	20,0	2	-8,5	2
Gerri de la Sal	15,1	0,4	7,8	20,1	13	-3,5	2
Josa i Tuixen- Escola Municipal	12,3	-1,7	5,3	19,0	11	-6,0	18
La Coma i la Pedra (Port del Comte)	5,7	-1,5	2,1	13,0	27	-7,0	18
La Granadella (Sole)	14,2	3,4	8,8	18,5	11	0,5	18
La Pobla de Cèrvoles	12,4	3,1	7,8	17,0	11	0,0	7
La Sentiu de Sió (Sifon del Sio)	15,4	1,7	8,6	20,0	23	-4,0	20
La Seu d'Urgell	15,0	-3,2	5,9	19,5	12	-7,0	2
L'Albages	16,9	2,4	9,6	21,0	2	-1,0	2
Linyola	15,7	0,6	8,2	20,0	23	-3,1	20
Lleida - Torrerièra	15,4	2,0	8,7	20,0	23	-1,0	18

Resumen Temperaturas

mes 02

año 2002

	<i>Media de las máximas</i>	<i>Media de las mínimas</i>	<i>Media de las medias</i>	<i>Máxima absoluta</i>	<i>Día</i>	<i>Mínima absoluta</i>	<i>Día</i>
Lleida "Observatori 2"	16,2	2,2	9,2	21,2	24	-1,8	19
Maials	14,5	5,1	9,8	19,5	27	2,0	7
Mollerussa (CU)	15,1	3,3	9,2	20,0	23	-1,0	18
Mollerussa (Granja)	14,2	1,7	8,0	18,0	2	-2,0	19
Os de Balaguer - Avellanes	13,9	2,7	8,3	19,5	22	-2,5	18
Sant Maurici (LLac)	6,4	-4,4	1,0	14,0	11	-11,2	18
Sarroca de Lleida (Aigües)	14,6	4,3	9,4	19,5	27	0,6	5
Solsona	13,1	2,1	7,6	18,0	13	-2,5	18
Sort (Piragüisme)	13,9	-0,3	6,8	18,5	12	-5,0	3
Tarrega	13,6	2,1	7,8	18,2	2	-1,8	19
Tremp (Bombers)	16,9	-2,0	7,4	21,5	12	-6,0	19
Vallbona de les Monges - Rocallaura	12,4	3,6	8,0	16,5	11	-1,0	19
Vilanova de Bellpuig (CU)	14,3	3,1	8,7	19,0	24	1,0	4
Vilanova de Segrià	16,4	0,6	8,5	21,0	24	-3,5	20

TARRAGONA

Alcover (Museu Municipal)	17,2	3,1	10,2	23,5	26	-1,0	17
Alforja (Hospital)	14,7	4,7	9,7	20,5	26	0,0	17
Ascó	16,5	4,1	10,3	22,0	26	-1,0	2
Cabacés	14,9	4,4	9,6	19,5	26	1,0	8
Castellet i la Gornal (Casañas)	13,6	4,7	9,2	19,0	27	1,0	20
Cornudella	15,6	4,9	10,2	22,0	26	1,0	16
Cunit	15,1	6,8	11,0	20,2	27	2,8	18
El Perelló	15,8	8,0	11,9	23,0	27	4,0	2
El Vendrell-Bombers	17,3	5,6	11,4	22,0	27	1,9	17
El Vendrell-Coma-Ruga	15,9	7,2	11,6	21,0	27	3,5	17
Flix (Seo)	18,0	2,9	10,4	23,0	26	-2,0	2
Horta de Sant Joan	14,7	4,6	9,6	20,0	11	0,4	2
La Fatarella	14,0	2,2	8,1	23,0	26	-1,0	16
Montblanc	16,3	4,3	10,3	20,5	11	-0,3	19

Resumen Temperaturas

mes 02

año 2002

	<i>Media de las máximas</i>	<i>Media de las mínimas</i>	<i>Media de las medias</i>	<i>Máxima absoluta</i>	<i>Día</i>	<i>Mínima absoluta</i>	<i>Día</i>
Montbrió del Camp	19,9	7,4	13,6	25,0	11	4,0	2
Reus (Centre de Lectura)	17,2	8,5	12,8	23,0	26	4,7	17
Riudoms (Camara Agraria)	17,8	7,3	12,6	22,0	26	3,0	17
Rocafort de Queralt	13,7	2,9	8,3	19,0	11	-1,0	15
S. Coloma de Queralt (S. Roc)	13,6	1,8	7,7	18,5	13	-2,5	17
Sarral	16,3	1,5	8,9	21,0	11	-1,0	17
Tarragona (Universitat)	17,1	8,3	12,7	22,0	27	3,0	17
Tivissa - Serra d'Almos	16,4	6,0	11,2	22,0	26	1,0	17
Vila-seca de Solcina	16,9	9,4	13,2	22,2	27	5,3	18
Villalba dels Arcs	15,4	5,9	10,6	22,0	11	2,0	17
Vimbodí-Monestir de Poblet	13,1	4,6	8,8	17,0	13	0,0	18
Vimbodí-Riudabella	14,2	4,2	9,2	16,3	20	0,6	8

Resumen Precipitación

mes 02

año 2002

	Precipitación Total (mm)	Prec. Max. en un día	Día
BARCELONA			
Aguilar de Segarra	14,0	10,0	16
Arenys de Mar (El Xifré)	59,4	26,7	14
Arenys de Munt (Coll-Sa-Creu)	48,4	13,3	5
Argentona	48,1	20,5	14
Badalona (Clarises)	18,3	8,7	16
Baga (Col. Galceran de Pinos)	8,9	5,5	16
Balsareny	11,7	5,5	5
Barcelona - Muntanya Pelada	11,3	11,3	16
Barcelona (Badal-Canalejas)	10,5	7,8	16
Barcelona (Can Bruixa)	10,1	8,8	16
Berga-Institut	13,4	6,3	16
Besòs	20,5	9,5	16
Borreda (Puigcercos)	11,5	5,8	5
Caldes de Montbui	20,5	7,4	16
Canyelles	3,0	3,0	16
Cardedeu	55,7	19,6	14
Castellar del Valles-Mercat	11,2	5,1	16
Castellterçol "Bellver"	22,0	12,0	5
Castellvi de la Marca	3,7	2,3	16
Centelles	22,8	10,6	5
Cercs (Central Termica)	7,2	3,2	5
Cerdanyola del Vallès (Aigües)	12,0	4,5	6
Collfred	29,8	14,0	16
Cornella de Llobregat	16,8	10,0	16
Cubelles (Mas Trader)	7,8	6,3	16
Cubelles (Salinas)	5,0	5,0	16
El Bruc	6,9	4,2	16
Els Hostelets de Balenyà	15,5	9,1	16
Esparraguera - Aigües	4,4	3,6	16
Esplugues de Llobregat - Finestrelles	13,5	11,5	16
Gava (Miranda)	37,3	24,2	14
Gurb de la Plana (Bar Hostal)	15,5	7,2	5
Igualada (Ajuntament)	5,6	3,0	5
La Llagosta - Tuixans	14,0	6,0	6

Resumen Precipitación

mes 02

año 2002

	Precipitación Total (mm)	Prec. Max. en un día	Día
Llinars del Valles	43,3	19,0	5
Manresa (La Culla)	5,8	3,5	16
Martorell (La Torre)	3,5	3,2	16
Martorelles	20,6	9,7	16
Moià	14,2	6,5	5
Moia (La Grossa)	15,5	9,0	5
Montseny (Can Bado)	8,4	2,4	19
Montseny (Casa rectoral)	32,0	10,4	14
Montserrat	8,7	6,2	16
Olesa de Montserrat- Afores	4,8	4,0	16
Pantà de Foix	8,2	5,2	16
Parets del Vallès	18,3	9,9	16
Piera - Can Aguilera	4,8	3,2	16
Prats de Lluçanes	12,0	5,7	16
Puig-Reig	13,3	7,8	16
Riner (Xixons)	14,8	8,6	5
Rubí	9,0	4,8	16
Sant Boi de Lluçanès	16,2	8,3	16
Sant Esteve de Palautordera (Bohigas)	58,1	31,5	14
Sant Quintí de Mediona	4,2	2,4	16
Sant Sadurní d' Anoya	4,8	4,6	16
Sant Vicenç de Torelló - Borgonyà	19,3	8,3	16
Santa Maria de Besora	19,0	10,0	16
Santa Maria de Martorelles	21,0	11,0	16
Santa Maria de Palautordera (Hospital)	49,8	16,4	14
Sitges (Aiguadolç)	8,0	8,0	16
Taradell - Catalunya	15,0	6,5	16
Teià	30,2	20,8	14
Terrassa (Pl. de la Creu)	8,4	5,5	16
Tona- Escola	14,8	6,4	5
Tordera	36,0	15,2	16
Torelló- Afores	17,8	8,0	16
Vallgorguina (Vivers)	37,1	13,0	4
Viladrau - Aigües	28,1	10,4	14
Vilafranca del Penedes-INCAVI	6,2	5,8	16

Resumen Precipitación

mes 02

año 2002

	Precipitación Total (mm)	Prec. Max. en un día	Día
Vilanova de Sau (El Tortades)	37,3	13,5	5
GIRONA			
Amer 2	36,7	12,4	14
Bagur - Los Algarrobos	35,7	18,0	14
Blanes	44,5	19,5	14
Blanes (Marimurtra)	38,3	20,8	15
Breda	52,4	17,2	13
Cadaques	24,5	10,4	14
CampdevànoI	15,9	5,5	16
Castellfollit de la Roca	41,5	10,0	5
Castelló d'Empúries (El Cortalet)	26,8	11,0	16
Castell-Platja d'Aro (E. Dep.)	40,5	17,0	14
Darnius	35,5	13,0	14
Figueres	29,2	15,0	14
Fontcoberta (L'Anglada)	38,4	16,0	16
Girona (Bell-Lloch)	41,5	20,0	14
Jafre	35,0	13,0	14
La Bisbal d'Empordà-3	42,2	21,2	14
La Fageda - Santa Pau	27,2	11,0	13
Les Planes d'Hostoles	32,0	20,0	14
L'Estartit (Passeig Marítim)	33,9	11,2	16
Maià de Montcal (Can Garriga)	44,2	17,0	16
Nuria	58,0	16,0	17
Palafrugell	46,3	22,6	14
Pals (Puig Roig)	37,8	15,5	14
Peralada	17,4	6,5	14
Port de la Selva	18,6	7,6	16
Puigcerdà - Poliesportiu	27,5	10,1	5
Ripoll - Progrés	14,7	6,0	16
Roses (Estacion Depuradora)	22,0	8,7	13
Sant Feliu de Pallerols	31,9	18,7	14
Sant Pau de Seguríes (Era de Baix)	36,6	15,0	5
Sant Privat d'En Bas	25,5	10,4	14
Sta. Cristina d'Aro - Solius	42,7	18,4	14
Vall de Bianya- Pujalet	30,0	10,0	5

Resumen Precipitación

mes 02

año 2002

	Precipitación Total (mm)	Prec. Max. en un día	Día
Vallter 2000	26,0	7,0	14
LLEIDA			
Agramunt	7,1	6,6	5
Almatret	5,4	5,4	5
Alòs de Balaguer (Forestal)	4,5	3,5	5
Alpicat	4,2	4,2	5
Arbeca	6,0	6,0	5
Artesa de Segre	10,0	9,0	5
Aspa	5,2	5,0	5
Bell-Lloc (Semillas)	4,1	4,1	5
Bellpuig	5,9	5,9	13
Bon Repòs - Sant Salvador Toló	14,0	12,0	5
Busa	17,1	8,6	5
Castelldans	7,0	7,0	5
Cervera	10,0	10,0	5
Cervera Bombers	9,3	9,3	5
Ciutadilla	4,5	4,5	5
El Palau d' Anglesola (Escarabat)	9,0	9,0	5
El Soleràs	4,8	4,8	5
El Vilosell	5,2	5,2	4
Els Omellons	5,1	5,1	5
Els Plans de Sió - El Canós	7,3	6,7	5
Esterri d'Aneu	50,7	15,0	6
Gerri de la Sal	12,2	7,4	6
Granadella	2,8	2,8	5
Granyanella - Tordera	10,1	10,1	5
Josa i Tuixen- Escola Municipal	27,0	10,0	14
Juneda	5,0	5,0	5
La Coma i la Pedra (Port del Comte)	18,6	10,0	5
La Granadella (Sole)	5,6	5,6	5
La Pobla de Cèrvoles	7,9	7,9	5
La Sentiu de Sió (Sifon del Sio)	7,7	7,0	5
La Seu d'Urgell	13,0	3,5	5
L'Albages	7,0	7,0	5
Linyola	7,7	7,7	5

Resumen Precipitación

mes 02

año 2002

	Precipitación Total (mm)	Prec. Max. en un día	Día
Lleida - Torreribera	3,3	3,3	5
Lleida "Observatori 2"	4,3	4,1	5
Maials	4,0	4,0	5
Mollerussa (CU)	5,5	5,5	5
Mollerussa (Granja)	5,0	5,0	5
Os de Balaguer - Avellanes	8,7	8,4	5
Sant Maurici (LLac)	54,6	15,0	6
Sarroca de Lleida (Aigües)	9,8	9,8	5
Solsona	22,1	12,0	16
Sort (Piragüisme)	25,4	9,0	6
Sunyer	4,7	4,7	5
Tarrega	7,5	7,5	5
Torregrossa	5,2	5,2	5
Tremp (Bombers)	8,0	7,0	5
Vallbona de les Monges - Rocallaura	5,3	5,3	5
Vilanova de Bellpuig (CU)	6,0	6,0	5
Vilanova de Segrià	7,1	6,8	5
TARRAGONA			
Alcover (Museu Municipal)	4,0	3,7	5
Alforja (Hospital)	6,7	6,7	5
Amposta	2,1	2,1	5
Ascó	4,6	4,6	5
Benissanet	3,8	3,8	4
Cabacés	8,0	8,0	5
Castellet i la Gornal (Casañas)	9,0	5,0	16
Cornudella	13,5	13,5	5
Cunit	8,1	5,5	16
Deltebre 'Parc Natural'	0,0	0,0	
El Perelló	6,7	6,7	5
El Vendrell-Bombers	0,2	0,2	14
El Vendrell-Coma-Ruga	0,1	0,1	14
Flix (Seo)	3,5	3,5	5
Godall	0,0	0,0	
Horta de Sant Joan	10,8	10,5	5
La Fatarella	1,1	1,1	5

Resumen Precipitación

mes 02

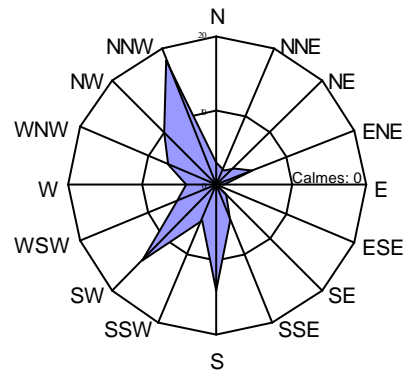
año 2002

	Precipitación Total (mm)	Prec. Max. en un día	Día
La Pobla de Massaluca	4,9	4,9	5
La Selva del Camp	0,1	0,1	5
Miravet	1,7	1,7	5
Montblanc	4,5	4,5	5
Montbrió del Camp	8,0	8,0	5
Montferri-Sant Jordi	0,0	0,0	
Querol	2,7	2,7	5
Rasquera	3,0	3,0	5
Reus (Centre de Lectura)	2,8	2,8	5
Riba-roja d' Ebre	4,6	4,6	5
Riudoms (Camara Agraria)	4,0	4,0	5
Rocafort de Queralt	5,8	5,8	5
S. Coloma de Queralt (S. Roc)	8,8	8,8	5
Sarral	5,0	5,0	5
Tarragona (Universitat)	0,9	0,9	5
Tivissa - Serra d'Almos	3,6	3,6	5
Valls (2a.)	0,0	0,0	
Vila-seca de Solcina	2,1	2,1	5
Villalba dels Arcs	5,7	5,5	5
Vimbodi	8,1	8,1	5
Vimbodí-Monestir de Poblet	7,0	7,0	5
Vimbodí-Riudabella	43,6	17,8	5

ROSA DE VENTS 02/2002

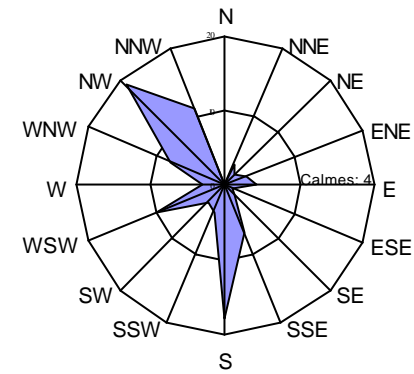
BARCELONA 'C.M.T.'

Ràtxa màxima dia 6 a les 15:20
65 km/h 260°



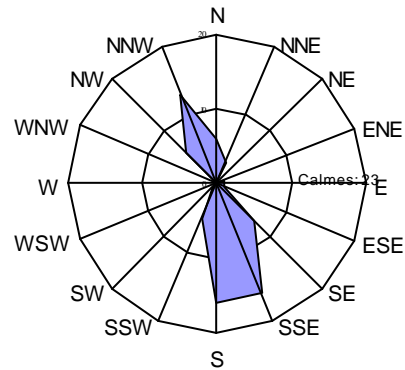
BLANES

Ràtxa màxima dia 5 a les 12:00
59 km/h 180°



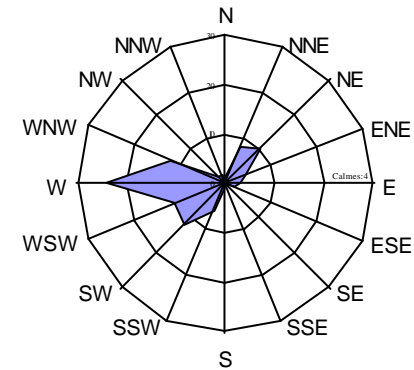
RIPOLL

Ràtxa màxima dia 7 a les 07:30
69 km/h 340°



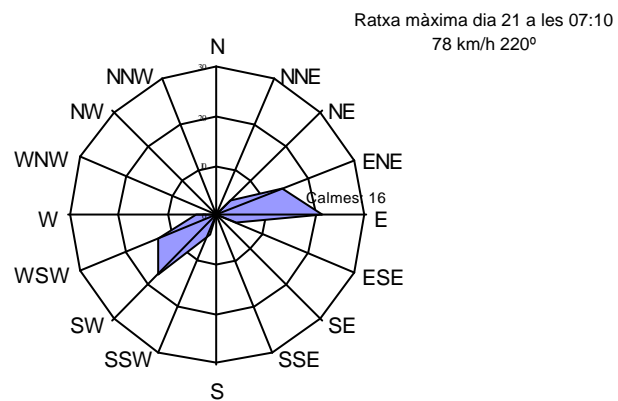
LLEIDA

Ràtxa màxima dia 6 a les 14:30
74 km/h 270°

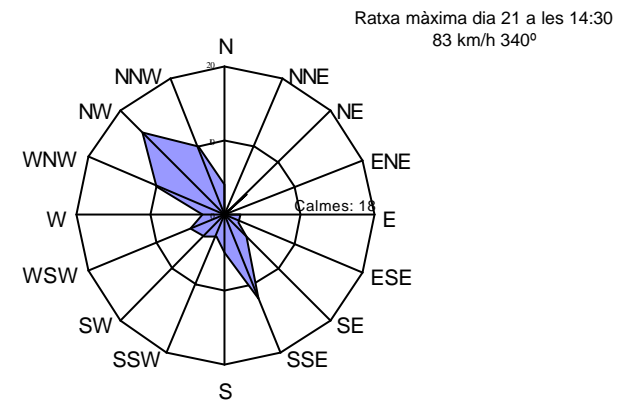


ROSA DE VENTS 02/2002

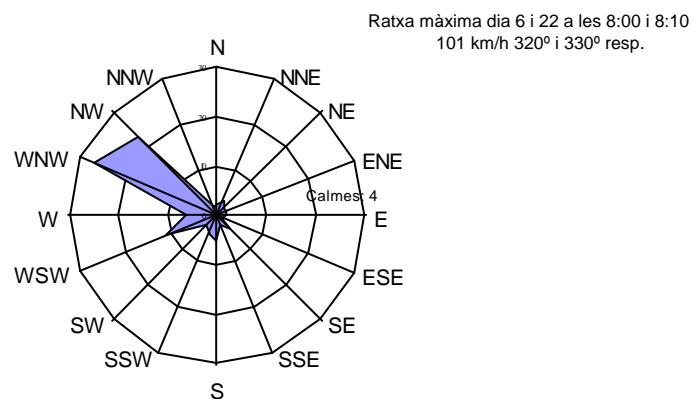
ARTIES



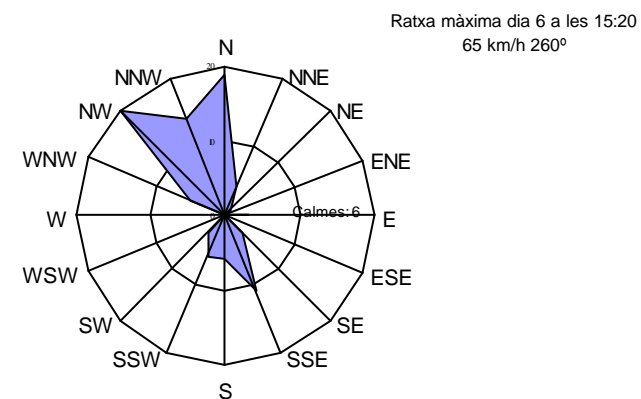
TALARN



VANDELLÒS

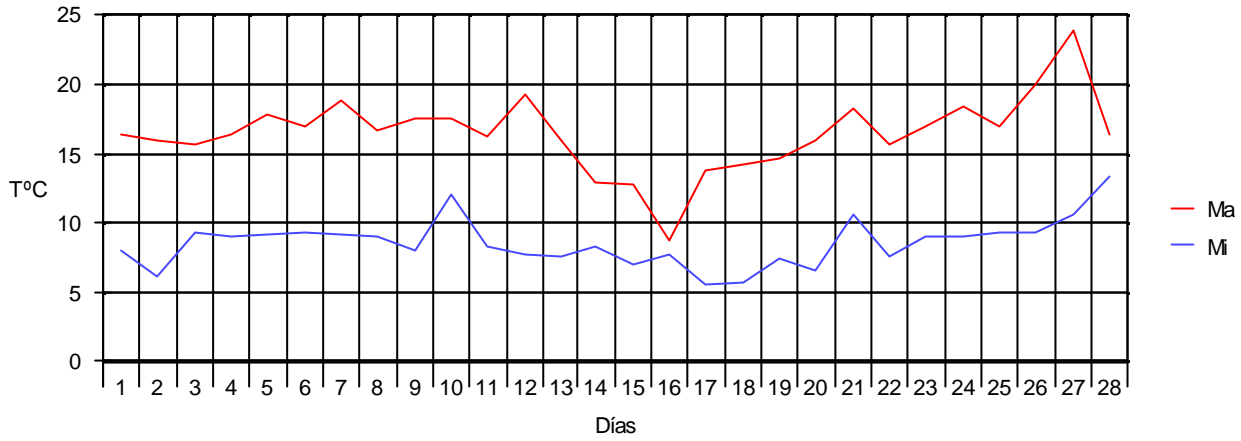


TORTOSA

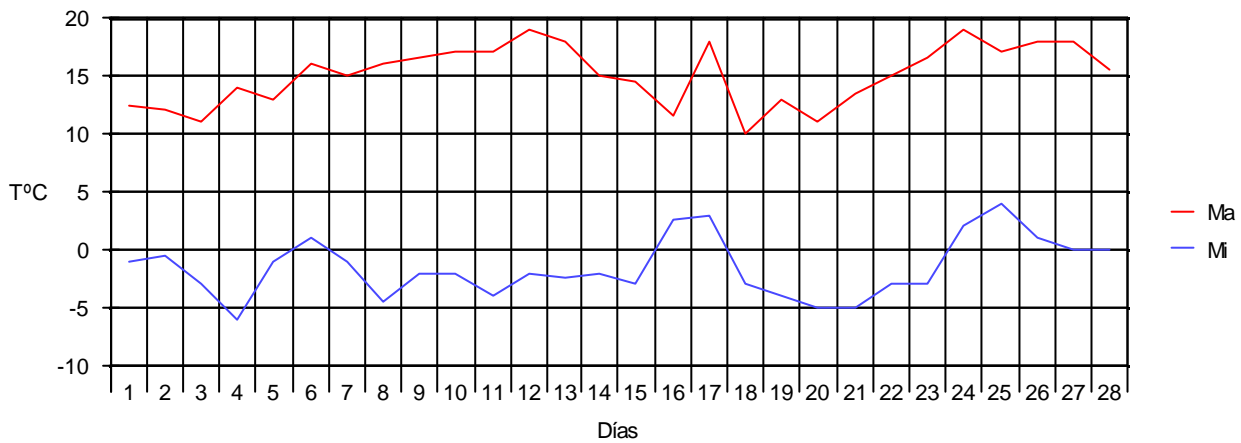


Evolución mensual de la temperatura Máxima y Mínima

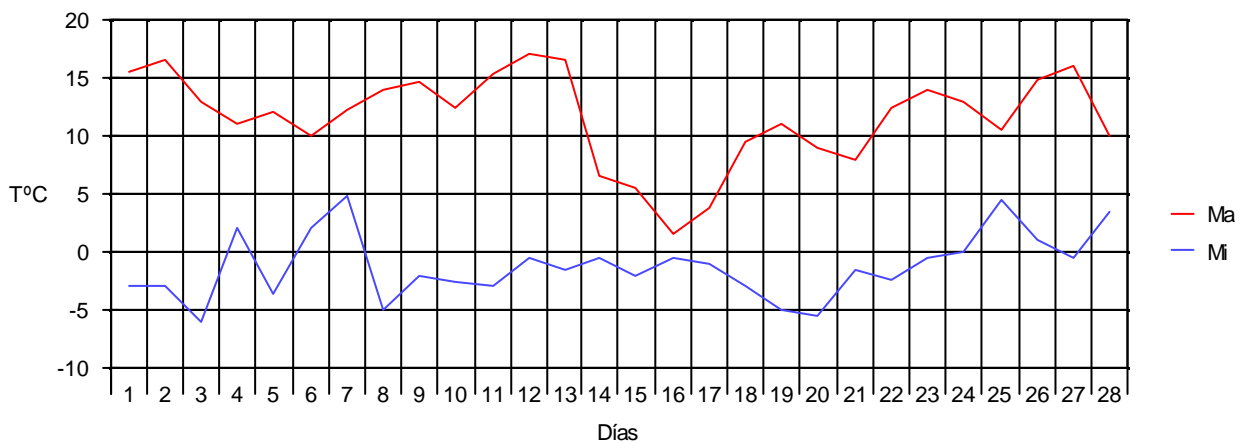
Gava (Miranda)



Gironella- Creu Roja

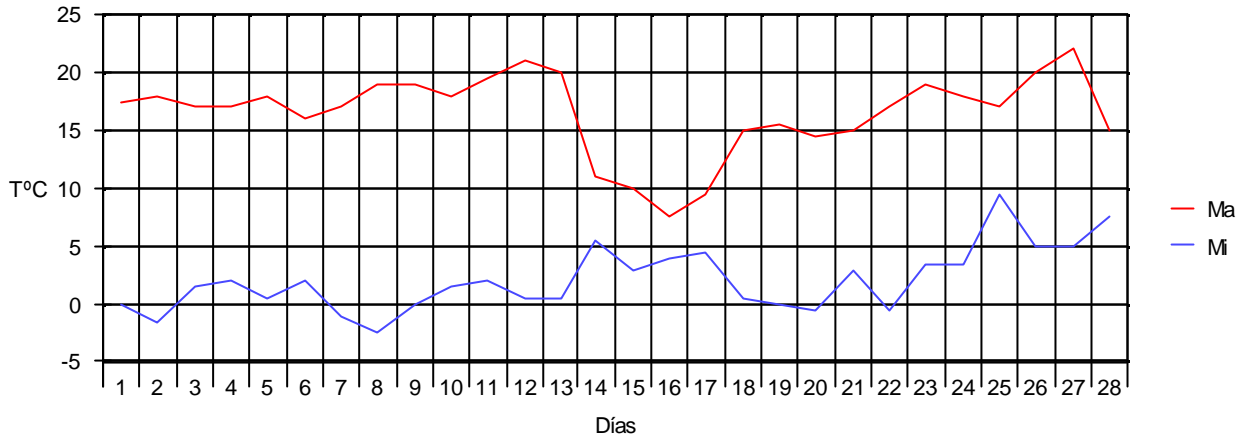


Sant Pau de Seguries (Era de Baix)

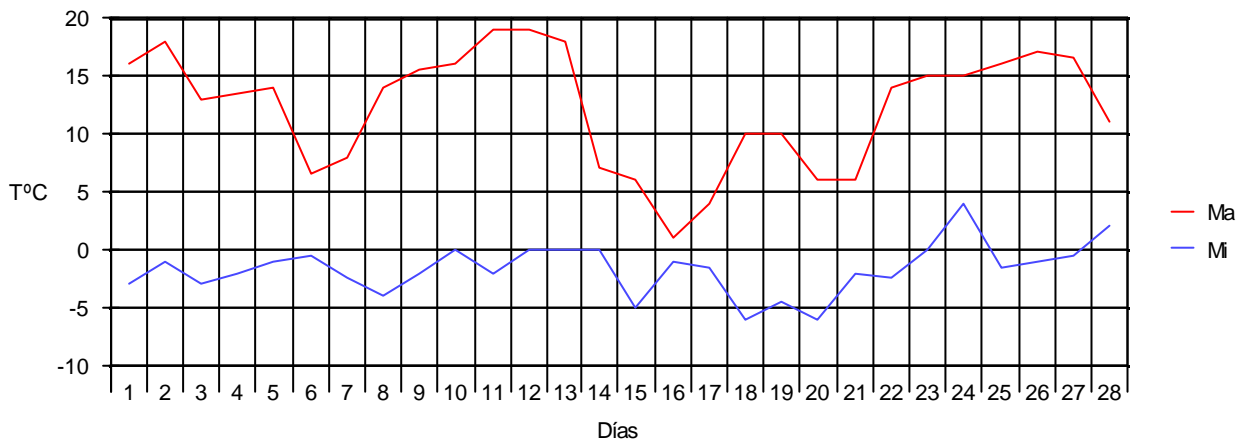


Evolución mensual de la temperatura Máxima y Mínima

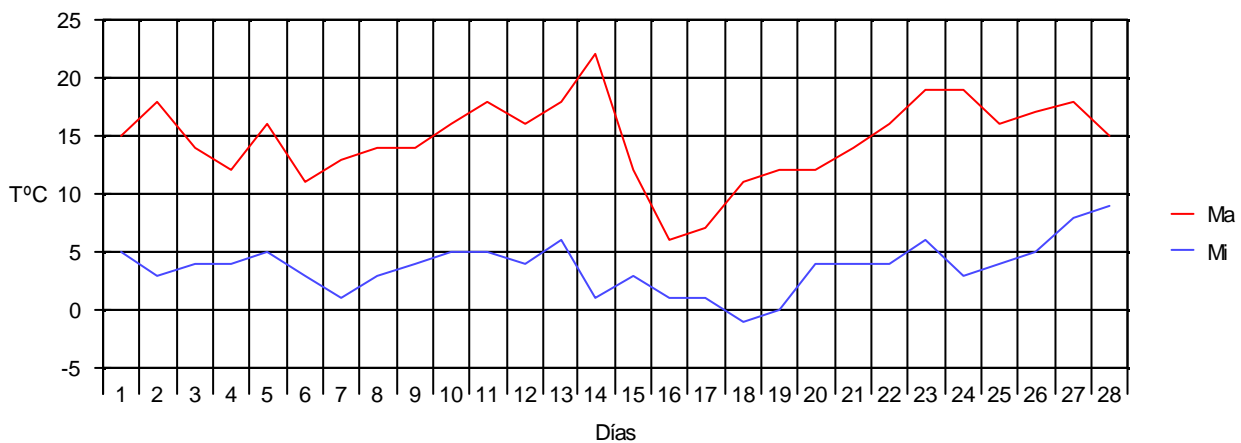
Girona (Bell-Lloch)



Josa i Tuixen- Escola Municipal

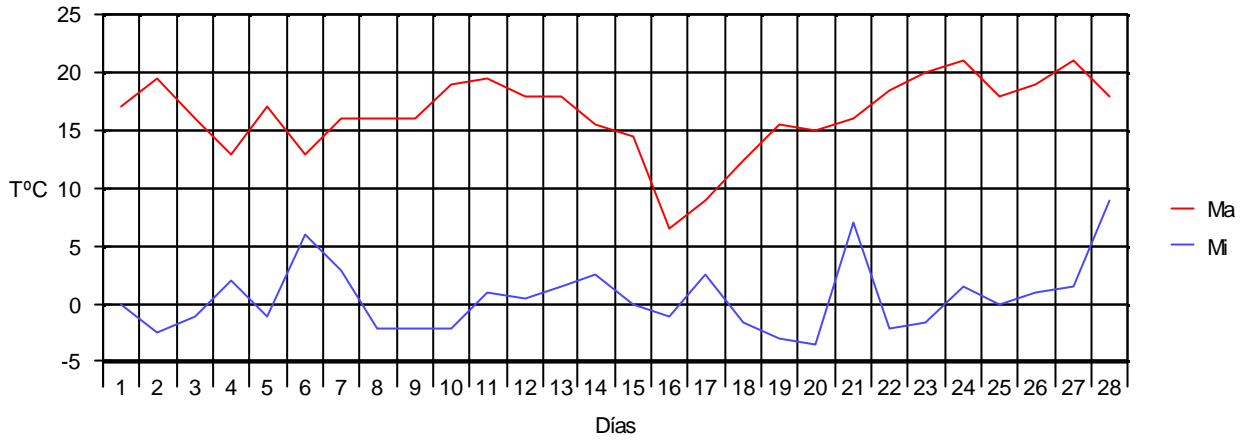


Ciudadilla

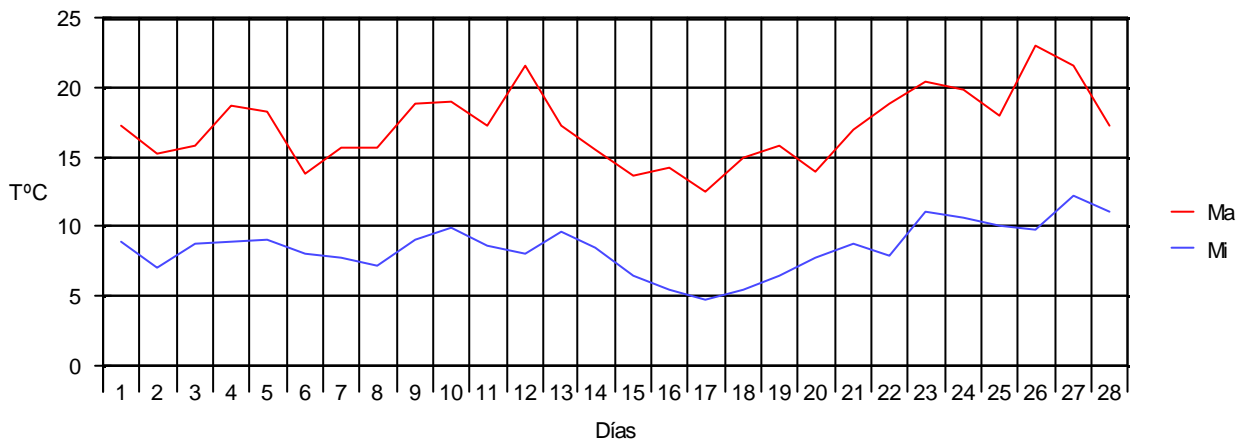


Evolución mensual de la temperatura Máxima y Mínima

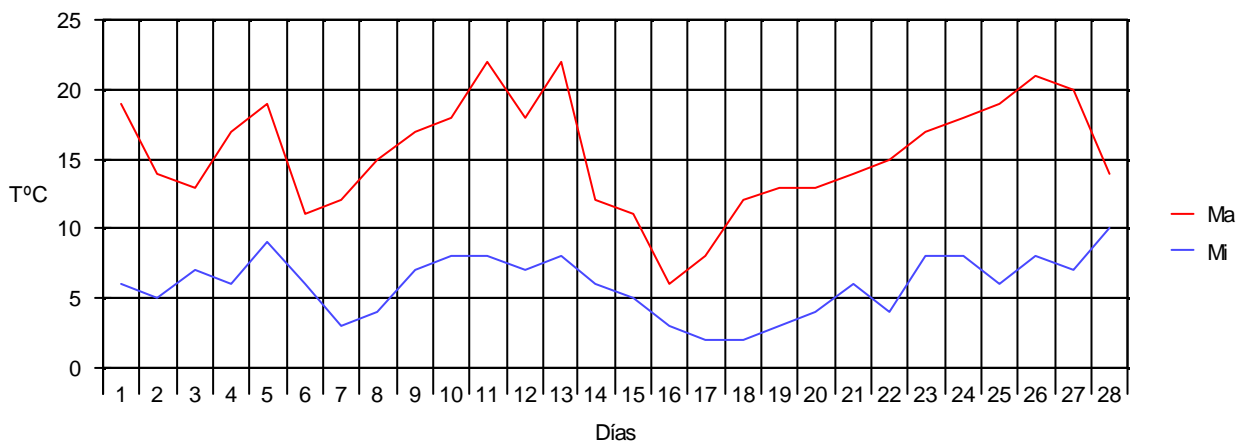
Vilanova de Segrià

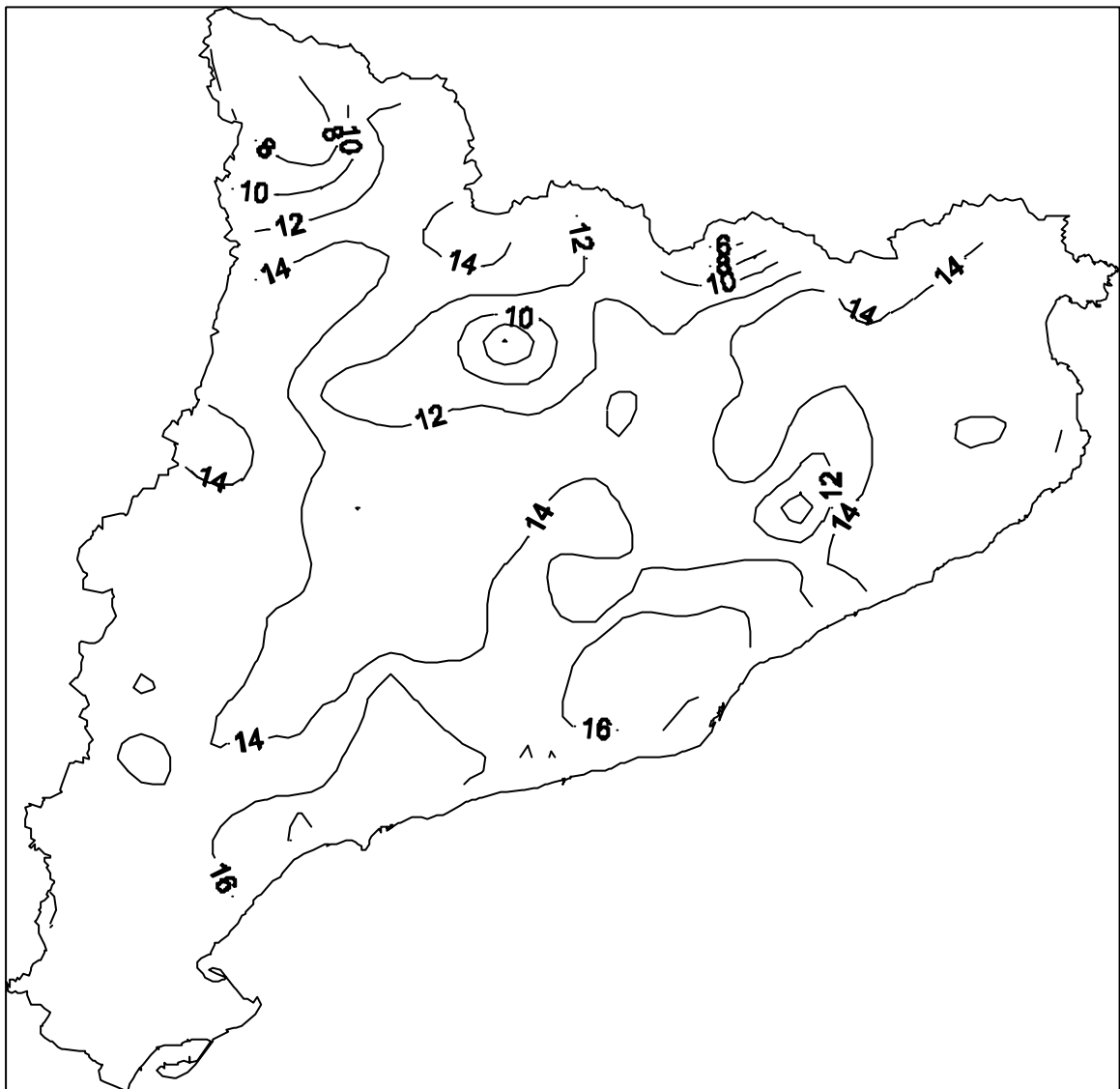


Reus (Centre de Lectura)



Villalba dels Arcs





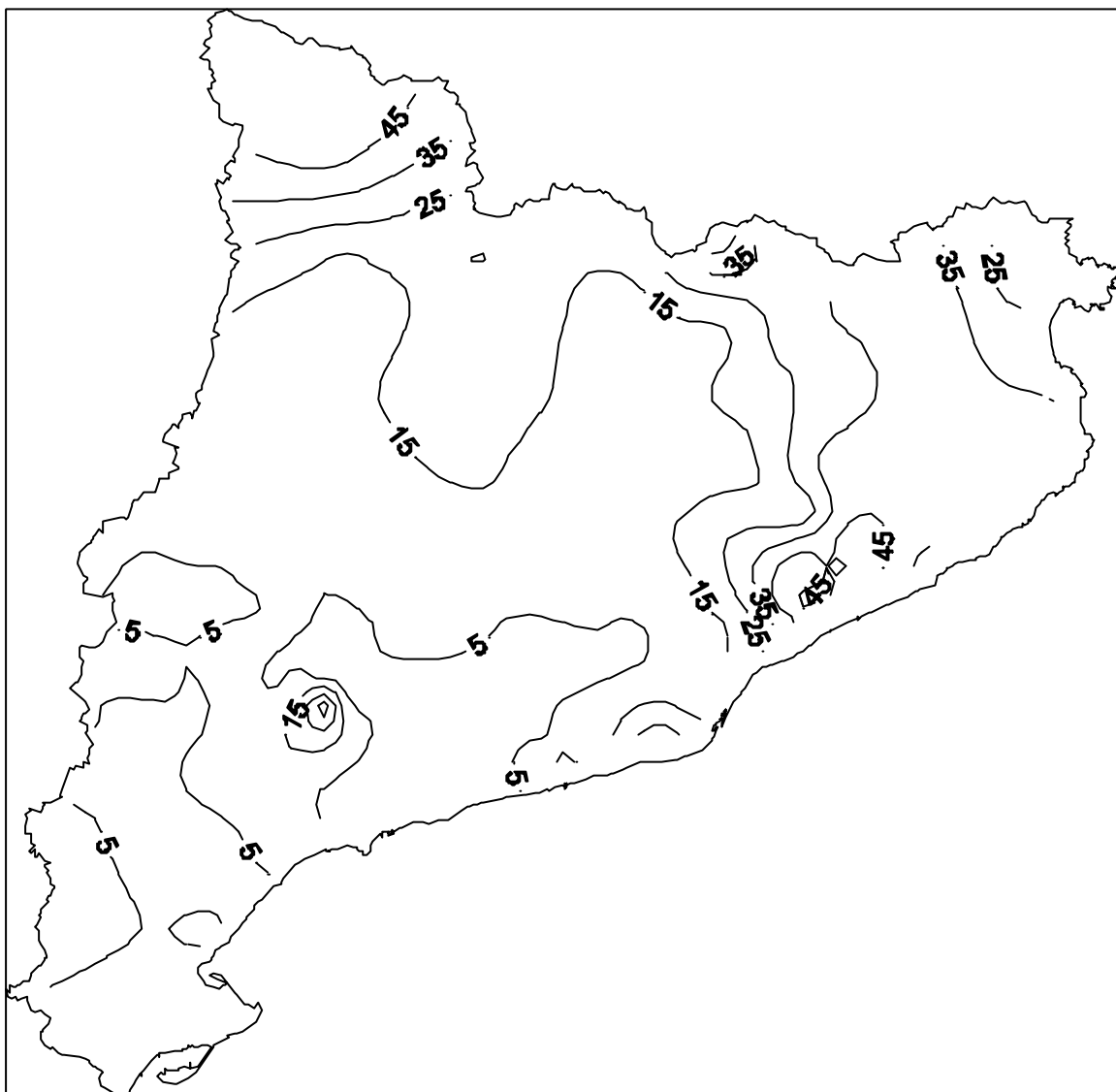
TEMPERATURA MITJANA DE LES MÀXIMES

El valor més alt s'ha enregistrat a Montbrió del Camp amb 20°C, seguit dels 18°C a Flix, Martorell, Riudoms i S.Sadurní d'Anoia. Els valors més baixos han sigut als voltants dels 4°C a Núria i a Vallter. Entre 6/7°C a la Coma i la Pedra, al Llac de S.Maurici i al Montseny, i 10.5°C a Puigcerdà.



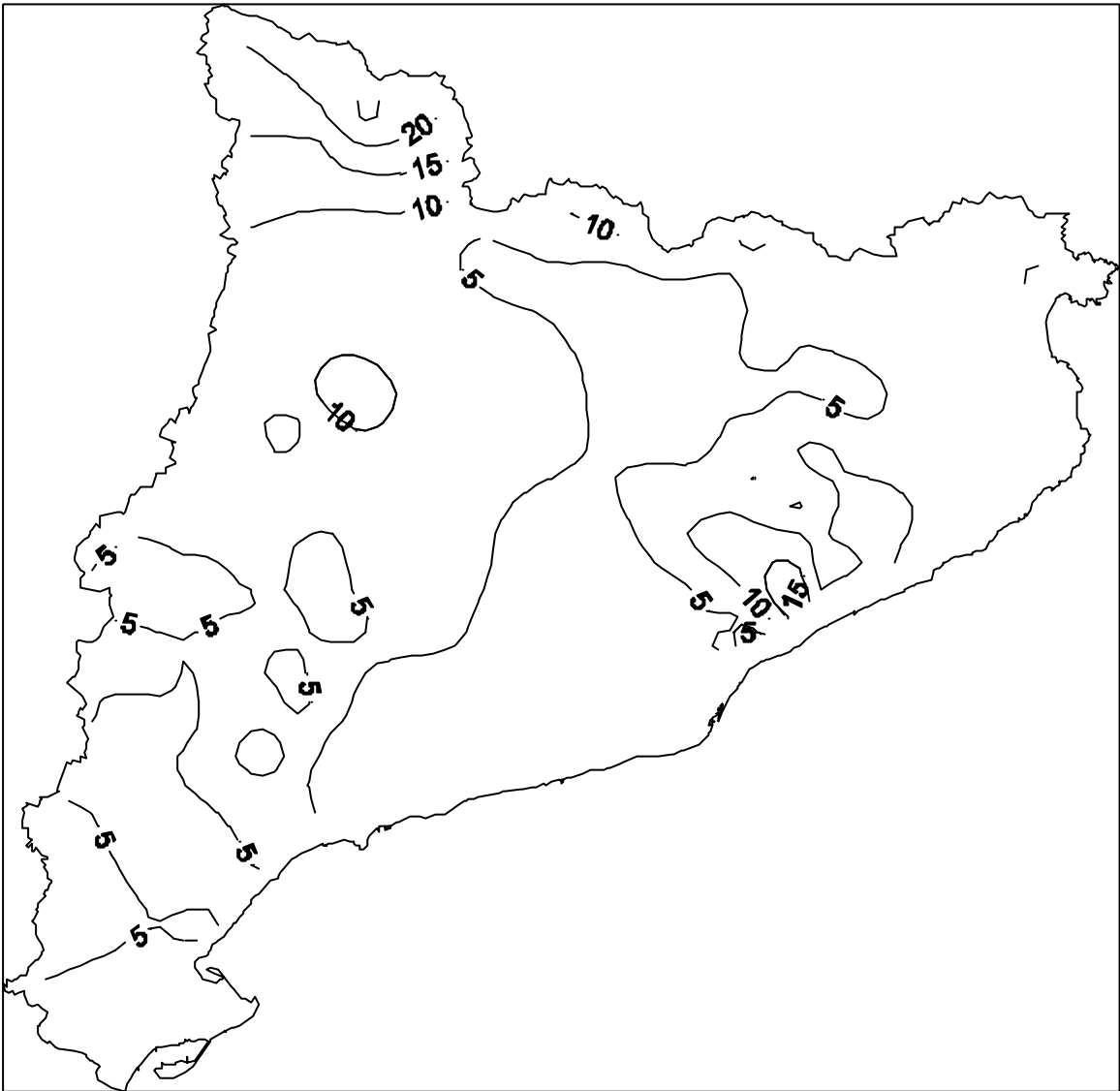
TEMPERATURA MITJANA DE LES MÍNIMES

Les màximes s'han enregistrat a les comarques del litoral: Barcelonès, Baix Llobregat, Garraf, Tarragonès i alguna estació del Baix Camp. A totes elles els valors han sigut entre 8.5/10 °C. Els valors més baixos, per sota dels -2°C s'han enregistrat als dos Pallars, a l'Alt Urgell i al nord del Ripollès.

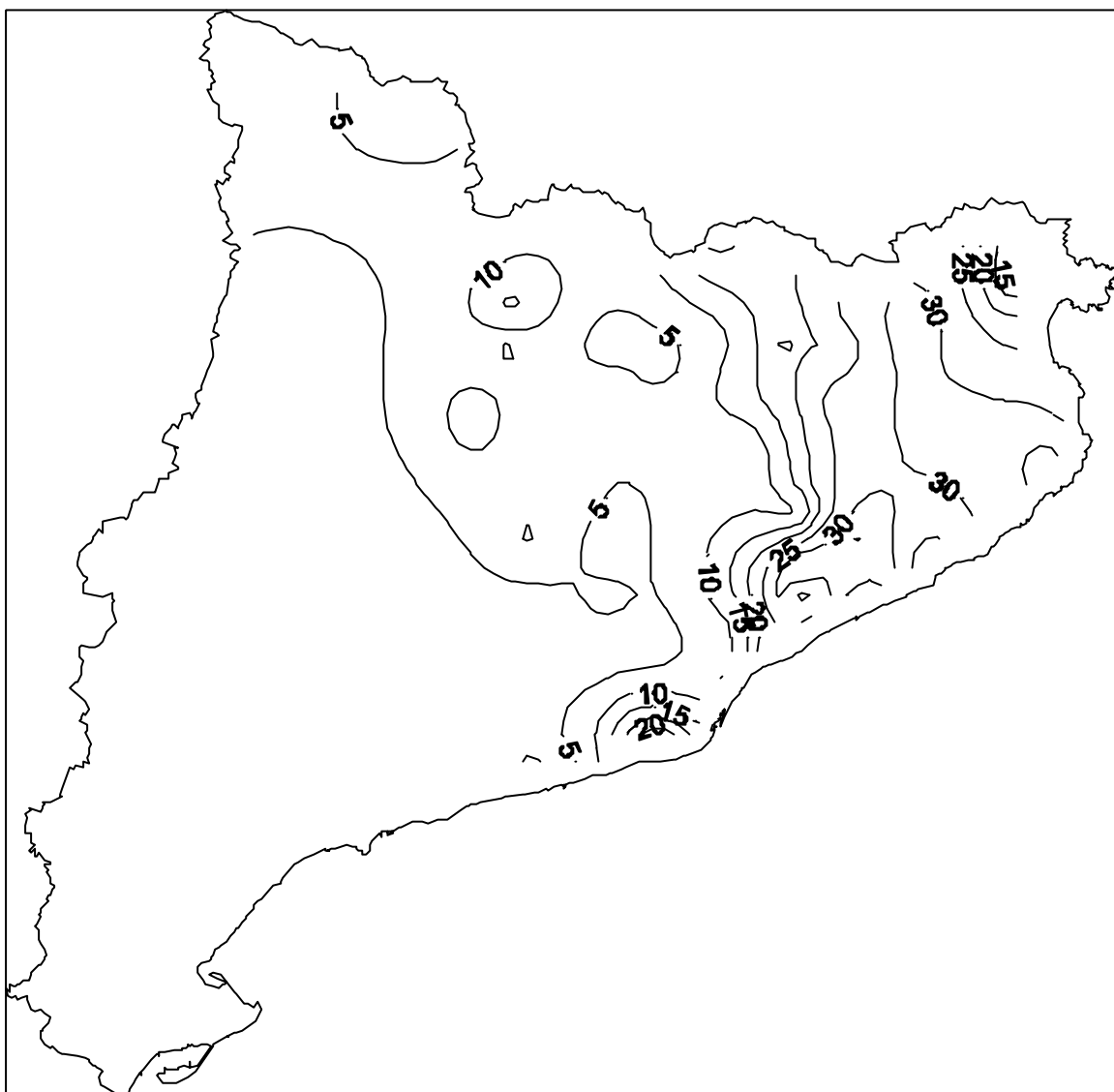


PRECIPITACIÓ TOTAL MENSUAL

Els valors més alts han sigut entre 50/60 mm. i s'han enregistrat a les comarques del Pallars Sobirà, la Selva, el Vallès Oriental, i estacions del Ripollès i del Maresme. Han tingut precipitacions totals inferiors a 1.5 mm., a estacions de les comarques del Baix Penedès, Tarragonès, Baix Camp i la Terra Alta. De quantitat total 0 mm. a estacions del Baix Ebre, el Montsià i l'Alt Camp.



Isoietes de l'episodi del 5 al 6 de febrer



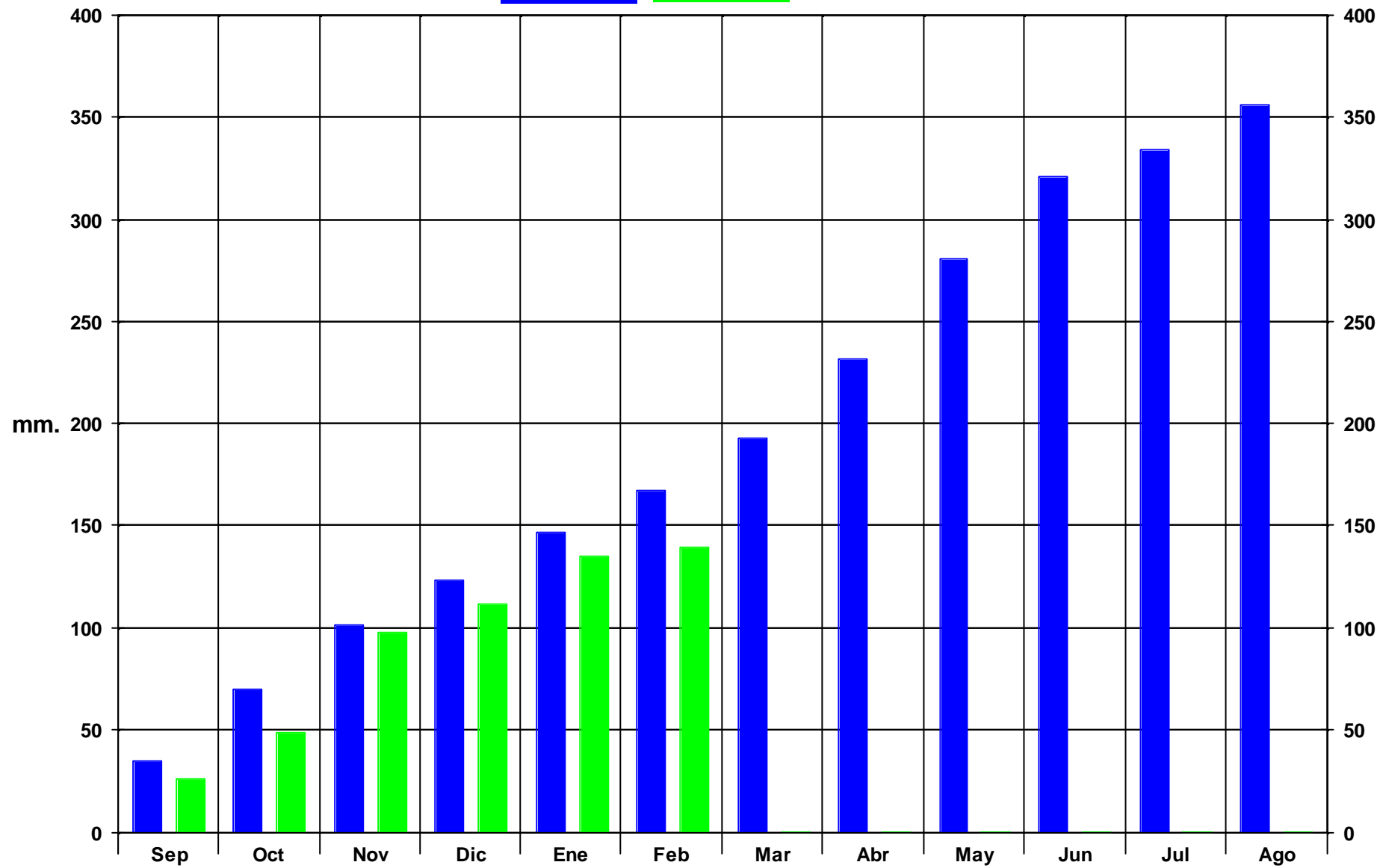
Isoietes de l'episodi del 13 al 17 de febrer

Lleida

AVANCE DE DATOS AÑO AGRÍCOLA 2001-2002

Valor Norma

Año en curso

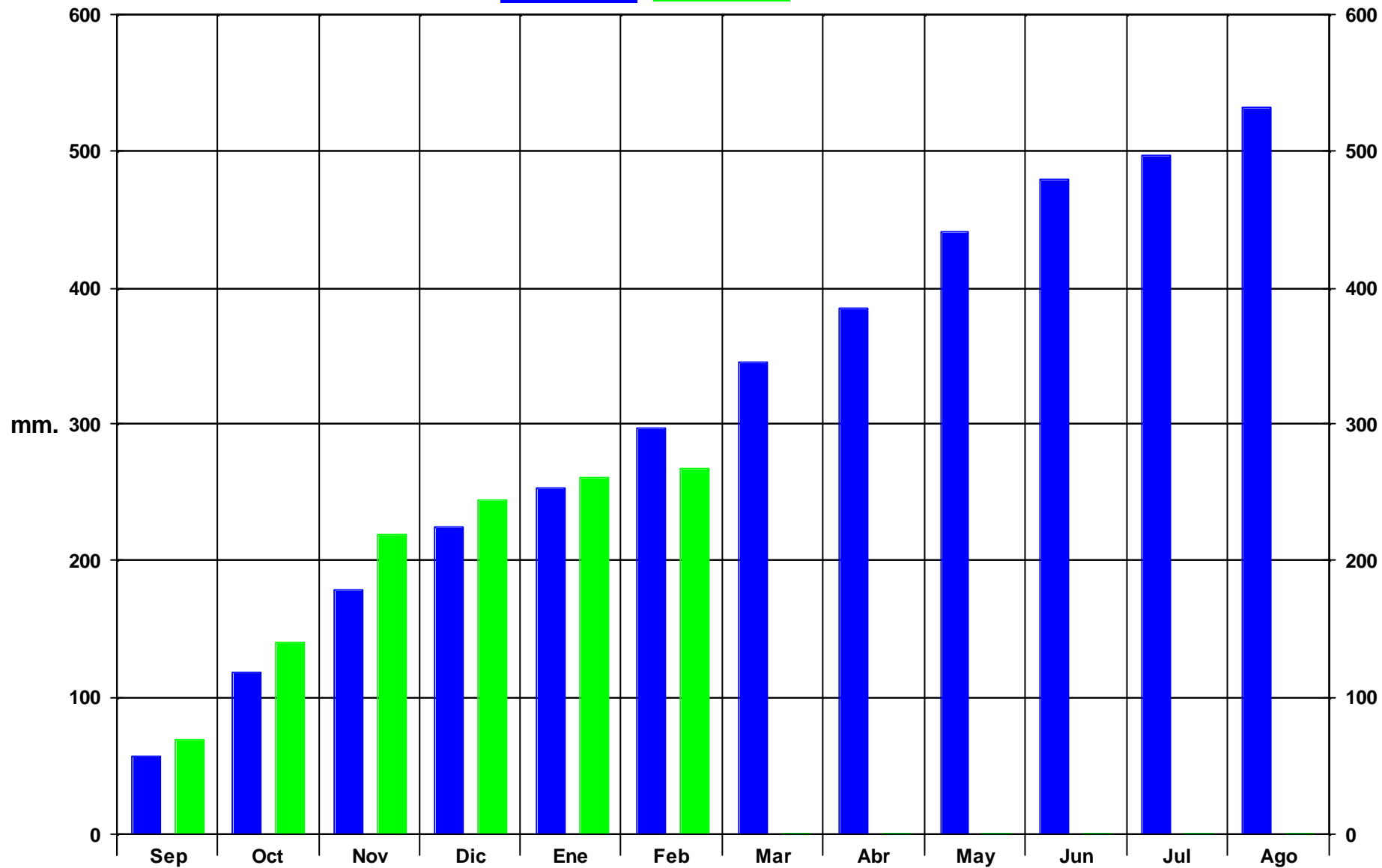


Vilafranca del Penedès

AVANCE DE DATOS AÑO AGRÍCOLA 2001-2002

Valor Norma

Año en curso



LOS DATOS CONTENIDOS EN ESTA PUBLICACION TIENEN CARACTER PROVISIONAL AL NO HABER PASADO, EN EL MOMENTO DE SU EDICION, POR UNA FASE DE DEPURACION.