

Avanç de dades climatològiques de Catalunya
Avance de datos climatológicos de Cataluña



Núm. 153 – Juny 2002



Agraïm molt especialment la tasca dels observadors i col.laboradors de la nostra xarxa d'estacions pluvio i termopluiomètriques.

© INM. Prohibida la reproducció total o parcial per qualsevol mitjà sense autorització expressa per escrit del INM.

EL TEMPS A CATALUNYA. JUNY 2002

Els dies 1 i 2 de juny es desenvolupa nuvolositat d'evolució durant la tarda als Pirineus. Algun plugim feble també a les terres de Ponent, estacions de Tarragona i Girona, acompanyats de tempestes.

El 3 hi ha una baixa en superfície a la meitat Est de la Península. Es van ennuvolant els cels i hi ha xàfec de matinada. Es profunditza la depressió i passen sistemes frontals associats a una altra depressió situada a les Illes Britàniques. Tenim cels tapats amb precipitacions generalitzades i algunes tempestes. Els vents són de component Oest moderats amb ratxes fortes.

El 5 els cels són tapats a excepció del litoral i s'enregistren xàfec de caràcter tempestuós. Quantitats importants (mm.): 64 a Sort, 61 a Tremp i a la Vall d'en Bas, 69 a Torelló, 57 a les Planes d'Hostoles, 97 a Girona i 52 a la Fageda ambdós amb pedra. L'endemà resta encara nuvolositat però les precipitacions són escasses, baixen les temperatures mínimes i els vents són del NW forts a ambdós extrems de Catalunya i moderats a forts a la resta. Valors de ratxes màximes (km/h): 77 a Valls, 74 a Vandellòs, 66 a Tortosa i 60 a Barcelona.

El 7 es forma una depressió en superfície a les costes de València. Al principi tenim pocs núvols però augmenta la nuvolositat al llarg del dia i es produeixen precipitacions generalitzades a partir de la tarda. El 8 els cels són tapats i tenim pluges febles a moderades, segueix el descens de les mínimes. Els vents són moderats a forts de l'W a ambdós extrems de Catalunya. Valors de precipitacions, principalment a la província de Barcelona (mm.): 44 a Badalona, 56 al Masnou, 52 a Tordera, 80 a Puigcerdà.

El 9 els cels són força clars, hi ha bona insolació i els vents bufen encara moderats a forts. Ratxes màximes (km/h): 98 a Vandellòs, 80 a S.Jaume d'Enveja, 63 a Reus, 53 a Castelló d'Empúries.

La baixa es va allunyant cap al mediterrani i dona pas a un potent anticicló atlàntic en superfície que va penetrant a la Península. Tenim uns dies amb temps anticiclònic: cels destapats, es formen boires i boirines al litoral i conques interiors; es recuperen les temperatures i els vents són fluixos o en calma.

Els dies 12 i 13 hi ha algun fenomen tempestuós a les tardes als Pirineus, per nuvolositat d'evolució.

No hi ha gaires canvis i segueixen els cels poc ennuvolats o clars amb el pas d'algun sistema frontal poc actiu, fins el dia 20.

Tenim baixes pressions en superfície, hi ha intervals de núvols mitjans i alguna tempesta aïllada al litoral de Tarragona per la tarda, el 20.

Tornen a quedar els cels poc ennuvolats o destapats i els vents són fluixos o variables. Els dies 22/23 hi ha una entrada d'aire càlid procedent d'Àfrica; a la superfície de 850 mb. ens trobem entre les isoterms de 20/24 °C i a la de 700 mb. les de 8/12 °C. Augmenten les temperatures i s'assoleixen les màximes absolutes del mes a gairebé totes les estacions. Valors en °C: 40 a Alòs de Balaguer, 39 a l'Albagés i Linyola, 38 a S.Sadurní d'Anoia, Agramunt, Mollerussa, Montgai i Tremp.

Continuem amb els cels clars i bona insolació (12-13 hores), boirines al litoral

i planes interiors.

El 27 hi ha intervals de núvols de tipus mitjà i alt. La matinada del 28 al 29 s'enuvolen els cels. Els vents són moderats del NW amb intervals de fort al N de Girona i moderats a les terres de l'Ebre. El 29 tenim nuvolositat

convectiva acompanyada de tempestes. Les precipitacions són en general febles però generalitzades, durant la tarda -nit.

L'últim dia del mes els cels són tapats, hi ha alguna pluja dèbil al terç Sudoccidental, els vents van afluixant i baixen les temperatures.

Temperatures màximes absolutes:	40.0°C a Alòs de Balaguer el dia 23 39.8 °C a Parets del Vallès el dia 25
Temperatures mínimes absolutes:	-2.5 °C al Llac de Sant Maurici el dia 7 -1.0 °C a Esterrí d'Aneu el dia 7
Precipitació màxima total mensual:	174.4 mm. a Salt 161.9 mm. a Puigcerdà
Precipitació màxima en 24 hores:	137.0 mm. a Salt el dia 5 97.0 mm. a Girona el dia 5
Ratxes màximes de vent:	98 km/h a Vandellòs el dia 9

Resumen Temperaturas

mes 06

año 2002

	<i>Media de la máxima</i>	<i>Medi de la mínima</i>	<i>Media de las media</i>	<i>Máxim absoluta</i>	<i>Día</i>	<i>Mínim absoluta</i>	<i>Día</i>
BARCELONA							
Arenys de Mar (El Xifré)	26,6	16,8	21,7	32,1	28	10,8	9
Arenys de Munt (Coll-Sa-Creu)	24,3	18,0	21,2	29,3	23	9,0	6
Badalona (Clarises)	27,4	19,9	23,6	32,0	25	12,0	9
Barcelona (Badal-Canalejas)	27,1	19,7	23,4	32,9	23	12,6	9
Barcelona (Can Bruixa)	27,7	20,7	24,2	32,2	21	13,6	9
Berga-Institut	27,6	13,7	20,6	34,5	22	6,0	9
Borreda (Puigcercos)	26,2	10,9	18,6	33,0	22	5,0	7
Caldes de Montbui	29,1	14,7	21,9	34,5	14	7,5	9
Cardedeu	29,3	15,3	22,3	36,5	23	8,0	9
Castellar del Valles-Mercat	28,4	15,1	21,8	34,5	21	8,5	8
Castellterçol "Bellver"	26,3	12,0	19,2	33,0	22	4,0	9
Cubelles (Mas Trader)	27,8	16,2	22,0	33,0	22	11,8	4
Els Hostelets de Balenyà	26,9	12,7	19,8	33,0	23	6,5	7
Esparraguera - Aigües	30,4	17,2	23,8	36,5	22	10,5	9
Gava (Miranda)	27,5	19,1	23,3	32,0	19	12,2	9
Gironella- Creu Roja	29,4	10,3	19,8	36,5	23	5,0	8
Gualba (Joan Ragué)	32,4	14,7	23,6	37,0	22	9,0	9
Gurb de la Plana (Bar Hostal)	30,9	11,0	21,0	37,6	22	6,0	7
Igualada (Ajuntament)	29,9	14,7	22,3	35,0	22	8,0	7
Llinars del Valles	29,4	15,7	22,6	35,5	23	8,0	9
Manresa (La Culla)	29,3	14,0	21,6	36,3	23	7,8	9
Martorell (La Torre)	30,2	15,6	22,9	36,5	22	10,0	7
Moià	25,4	11,9	18,6	32,0	23	5,0	9
Montseny (Can Bado)	18,5	10,7	14,6	25,5	23	1,1	6
Montseny (Casa rectoral)	24,6	14,4	19,5	30,2	23	5,1	9
Montserrat	24,1	16,7	20,4	30,5	23	7,0	6
Pantà de Foix	28,5	16,6	22,6	34,0	22	12,0	6
Parets del Vallès	32,2	15,5	23,8	39,8	25	8,4	9

Resumen Temperaturas

mes 06

año 2002

	<i>Media de la máxima</i>	<i>Medi de la mínima</i>	<i>Media de las media</i>	<i>Máxim absoluta</i>	<i>Día</i>	<i>Mínim absoluta</i>	<i>Día</i>
Prats de Lluçanes	27,5	12,2	19,8	34,5	23	5,0	9
Sant Celoni	29,9	14,4	22,2	34,5	26	7,3	9
Sant Sadurní d' Anoia	30,3	15,4	22,8	38,0	24	12,0	20
Santa Maria de Palautordera (Hospita	28,7	16,4	22,6	35,9	23	8,2	9
Sitges (Aiguadolç)	26,4	19,8	23,1	30,4	19	13,7	9
Taradell - Catalunya	27,9	12,9	20,4	34,4	23	5,7	9
Terrassa (Pl. de la Creu)	28,3	16,9	22,6	34,1	23	9,2	9
Tona- Escola	27,2	12,8	20,0	34,0	23	5,0	9
Torelló- Afores	28,0	12,9	20,4	34,4	22	6,8	7
Vallgorguina (Vivers)	26,3	10,1	18,2	33,0	22	5,0	7
Vic (Sant Cristobal)	28,1	12,5	20,3	34,6	23	6,2	7
Viladrau - Aigües	24,6	14,4	19,5	30,2	23	5,1	9
Vilafranca del Penedes-INCAVI	27,8	16,5	22,2	33,5	22	10,2	7
Vilanova de Sau (El Tortades)	24,2	12,0	18,1	32,0	23	4,5	8
Viver i Serrateix	27,8	14,3	21,0	35,5	23	5,0	9
GIRONA							
Bagur - Los Algarrobos	25,3	16,0	20,6	31,0	22	9,0	5
Blanes	25,9	16,4	21,2	32,0	22	10,0	7
Breda	28,9	13,4	21,2	35,0	21	6,0	9
Breda (Pl. Rovira)	29,3	13,9	21,6	36,0	23	6,5	9
Campdevàrol	26,6	11,1	18,8	33,7	23	5,5	10
Castellfollit de la Roca	27,3	13,0	20,2	33,0	24	7,5	7
Castelló d'Empúries (El Cortalet)	25,7	12,4	19,0	31,6	24	5,0	5
Castell-Platja d'Aro (E. Dep.)	26,4	13,0	19,7	31,5	25	7,5	7
Figueres	27,9	16,2	22,0	38,2	19	10,0	9
Fontcoberta (L'Anglada)	27,9	15,4	21,6	34,5	22	9,0	9
Girona (Bell-Lloch)	29,1	14,8	22,0	34,5	23	9,0	7
La Bisbal d'Empordà-3	28,4	15,8	22,1	33,7	14	9,2	9
La Fageda - Santa Pau	26,3	11,2	18,8	32,0	23	4,5	9

Resumen Temperaturas

mes 06

año 2002

	<i>Media de la máxima</i>	<i>Medi de la mínima</i>	<i>Media de las media</i>	<i>Máxim absoluta</i>	<i>Día</i>	<i>Mínim absoluta</i>	<i>Día</i>
La Vall d'en Bas (Can Gronxa)	28,3	13,6	21,0	35,0	27	6,0	9
L'Estartit (Passeig Marítim)	25,0	17,5	21,2	30,6	14	10,9	6
Peralada	27,4	14,9	21,2	35,0	25	8,5	7
Port de la Selva	26,5	17,2	21,8	34,0	22	12,5	6
Port de Llança (El Castellar)	27,1	18,8	23,0	34,0	23	12,0	5
Puigcerdà - Poliesportiu	24,6	10,3	17,4	32,0	22	3,0	7
Ripoll - Progrés	27,3	11,7	19,5	34,5	23	6,0	7
Roses (Estacion Depuradora)	29,8	15,1	22,4	35,0	24	10,0	9
Sant Pau de Seguries (Era de Baix)	23,9	9,8	16,8	29,9	17	3,0	9
Vall de Bianya- Pujalet	27,4	12,7	20,0	34,0	22	4,0	9
LLEIDA							
Agramunt	30,1	15,3	22,7	38,0	22	8,0	9
Alòs de Balaguer (Forestal)	31,7	14,0	22,8	40,0	23	6,0	9
Artesa de Segre	29,3	13,0	21,2	36,0	17	5,0	8
Bon Repòs - Sant Salvador Toló	23,9	12,6	18,2	32,0	25	4,0	9
Cervera Bombers	29,0	14,6	21,8	37,0	22	7,0	6
Ciutadilla	28,8	15,6	22,2	36,0	22	9,0	5
El Palau d' Anglesola (Escarabat)	29,5	12,3	20,9	36,0	22	9,0	6
El Vilosell	29,1	14,8	22,0	38,5	21	6,0	5
Els Plans de Sió - El Canós	28,6	14,0	21,3	36,5	22	7,5	6
Esterri d'Aneu	26,6	6,4	16,5	34,0	22	-1,0	7
Gerri de la Sal	29,1	12,4	20,8	36,0	23	5,0	9
Guissona - Florejacs	28,3	13,7	21,0	36,0	22	7,0	5
Josa i Tuixen- Escola Municipal	25,3	9,4	17,4	33,0	22	0,5	7
La Coma i la Pedra (Port del Comte)	18,5	9,0	13,8	26,0	23	1,0	9
La Granadella (Sole)	27,9	16,1	22,0	34,2	22	7,9	6
La Pobla de Cèrvoles	25,4	16,1	20,8	34,0	21	6,0	6
La Sentiu de Sió (Sifon del Sio)	30,2	16,0	23,1	37,0	22	7,0	7
L'Albages	30,3	14,8	22,6	39,0	23	8,0	6

Resumen Temperaturas

mes 06

año 2002

	<i>Media de la máxima</i>	<i>Medi de la mínima</i>	<i>Media de las media</i>	<i>Máxim absoluta</i>	<i>Día</i>	<i>Mínim absoluta</i>	<i>Día</i>
Linyola	31,5	14,5	23,0	38,9	23	9,0	6
Lleida - Torreribera	31,3	15,0	23,2	38,5	22	8,5	7
Lleida "Observatori 2"	30,6	15,0	22,8	37,5	22	7,5	7
Maials	28,7	16,7	22,7	33,5	21	8,5	6
Mollerussa (CU)	30,4	15,8	23,1	38,0	22	9,5	5
Mollerussa (Granja)	29,9	13,3	21,6	37,0	22	8,0	6
Montgai	29,1	11,5	20,3	38,0	24	5,0	10
Os de Balaguer - Avellanes	28,3	14,7	21,5	35,5	22	5,0	5
Ponts	29,7	11,2	20,4	37,0	23	4,0	9
Sant Maurici (LLac)	19,0	6,4	12,7	26,8	26	-2,5	7
Sort (Piragüisme)	27,9	11,4	19,6	35,0	22	6,0	9
Tremp (Bombers)	31,0	12,7	21,8	38,0	22	6,0	6
Vallbona de les Monges - Rocallaura	25,7	14,5	20,1	32,0	22	6,0	6
Vilanova de Bellpuig (CU)	29,3	15,2	22,2	36,5	22	8,0	7
Vilanova de Segrià	31,3	13,4	22,4	37,5	22	5,5	7
TARRAGONA							
Alcover (Museu Municipal)	28,9	13,7	21,3	33,5	21	9,5	6
Alforja (Hospital)	28,6	15,0	21,8	34,7	22	8,5	6
Ascó	30,1	17,2	23,6	35,5	21	12,0	1
Cabacés	28,7	17,4	23,0	35,0	21	8,0	9
Castellet i la Gornal (Casañas)	28,7	16,6	22,6	33,0	23	12,0	7
Cornudella	27,3	13,8	20,6	33,0	15	7,0	6
Cunit	25,2	17,7	21,4	29,4	22	12,6	6
Flix (Seo)	31,1	17,1	24,1	37,0	21	12,0	6
Horta de Sant Joan	27,7	14,1	20,9	34,4	22	8,5	6
La Fatarella	27,4	11,3	19,4	34,0	21	4,0	8
Montblanc	29,4	15,4	22,4	35,1	23	10,2	7
Montbrió del Camp	29,5	17,1	23,3	35,0	11	11,0	6
Reus (Centre de Lectura)	27,4	18,7	23,0	31,8	22	12,2	6

Resumen Temperaturas

mes 06

año 2002

	<i>Media de la máxima</i>	<i>Medi de la mínima</i>	<i>Media de las media</i>	<i>Máxim absoluta</i>	<i>Día</i>	<i>Mínim absoluta</i>	<i>Día</i>
Riudoms (Camara Agraria)	27,8	20,0	23,9	32,0	22	14,0	6
Rocafort de Queralt	27,7	14,1	20,9	34,0	22	6,0	7
S. Coloma de Queralt (S. Roc)	26,7	12,4	19,6	33,0	22	5,5	6
Sarral	30,4	13,8	22,1	37,0	22	7,0	9
Tarragona (Universitat)	26,5	18,1	22,3	31,3	28	13,0	9
Tivissa	27,8	17,3	22,6	33,3	22	10,4	8
Tivissa - Serra d'Almos	30,1	17,3	23,7	36,4	22	10,8	7
Vila-seca de Solcina	27,5	20,1	23,8	31,9	23	14,4	9
Villalba dels Arcs	28,3	16,0	22,2	34,0	21	8,0	6
Vimbodí-Monestir de Poblet	28,5	19,1	23,8	36,0	22	11,0	8
Vimbodí-Riudabella	26,6	13,2	19,9	33,9	22	7,4	6

Resumen Precipitación

mes 06

año 2002

	Precipitación Total (mm)	Prec. Max. en un día	Día
BARCELONA			
Aguilar de Segarra	51,0	15,0	6
Arenys de Mar (El Xifré)	58,4	32,7	8
Arenys de Munt (Coll-Sa-Creu)	63,6	21,5	5
Argentona	44,9	17,7	8
Badalona (Clarises)	67,7	44,2	8
Baga (Col. Galceran de Pinos)	85,0	29,5	5
Balsareny	65,2	23,5	5
Barcelona (Badal-Canalejas)	19,4	14,0	7
Barcelona (Can Bruixa)	19,8	11,7	7
Berga-Institut	87,3	27,8	4
Borreda (Puigcercos)	97,3	29,8	8
Caldes de Montbui	42,7	24,0	8
Canyelles	23,5	15,0	7
Cardedeu	50,5	20,4	8
Casserres	57,7	18,4	4
Castellar del Valles-Mercat	44,8	14,1	8
Castellterçol "Bellver"	70,7	35,5	5
Castellvi de la Marca	16,0	10,8	7
Centelles	70,4	28,5	5
Cerdanyola del Vallès (Aigües)	46,0	42,0	8
Collfred	114,9	54,0	5
Cornella de Llobregat	30,0	30,0	8
Cubelles (Mas Trader)	26,8	26,8	8
Cubelles (Salinas)	17,5	10,0	7
Dosrius	47,0	32,0	8
El Bruc	44,6	21,0	4
El Masnou (Tapias)	66,0	56,0	8
Els Hostelets de Balenyà	73,4	34,9	5
Esparraguera - Aigües	19,6	9,0	7
Esplugues de Llobregat - Finestrelles	23,5	11,9	7
Gava (Miranda)	12,7	10,4	7
Gironella- Creu Roja	57,0	24,5	8
Gualba (Joan Ragué)	83,0	38,7	5
Gurb de la Plana (Bar Hostal)	85,9	43,5	5

Resumen Precipitación

mes 06

año 2002

	Precipitación Total (mm)	Prec. Max. en un día	Día
Igualada (Ajuntament)	39,7	15,0	4
La Llagosta - Tuixans	36,5	33,0	8
Llinars del Valles	50,8	19,3	8
Manresa (La Culla)	45,9	19,8	4
Martorell (La Torre)	16,6	9,0	7
Martorelles	29,2	22,2	8
Moià	62,2	32,0	5
Moia (La Grossa)	80,0	34,0	5
Montseny (Can Bado)	126,2	43,5	8
Montseny (Casa rectoral)	82,8	34,4	8
Montserrat	33,7	14,8	4
Olesa de Montserrat- Afores	21,6	9,6	7
Pantà de Foix	18,8	9,0	7
Parets del Vallès	50,5	31,5	8
Piera - Can Aguilera	46,2	19,8	4
Prats de Lluçanes	82,3	21,3	5
Puig-Reig	63,9	20,0	8
Riner (Xixons)	54,6	16,3	7
Rubí	28,0	17,0	7
Sant Boi de Lluçanès	120,0	47,7	5
Sant Celoni	69,7	35,7	5
Sant Esteve de Palautordera (Bohigas)	85,1	45,2	5
Sant Vicenç de Torelló - Borgonyà	121,2	66,0	5
Santa Coloma de Gramanet	49,3	26,6	7
Santa Maria de Besora	71,0	53,0	5
Santa Maria de Martorelles	47,1	23,8	8
Santa Maria de Palautordera (Hospital)	78,8	40,5	5
Sitges (Aiguadolç)	11,2	11,0	8
Taradell - Catalunya	85,6	40,6	5
Teià	58,7	37,0	8
Terrassa (Pl. de la Creu)	34,4	15,0	7
Tona- Escola	68,4	33,5	5
Tordera	108,0	52,2	8
Torelló- Afores	109,9	68,8	5
Vallgorguina (Vivers)	62,5	32,5	8

Resumen Precipitación

mes 06

año 2002

	Precipitación Total (mm)	Prec. Max. en un día	Día
Vic (Sant Cristobal)	84,9	39,4	5
Viladrau - Aigües	82,8	34,4	8
Vilafranca del Penedes-INCAVI	29,1	14,9	4
Vilanova de Sau (El Tortades)	85,7	38,0	5
Vilassar de Mar	43,7	32,0	8
Viver i Serrateix	61,4	15,9	5

GIRONA

Amer 2	95,3	41,5	5
Bagur - Los Algarrobos	45,0	12,5	8
Blanes	64,7	36,0	5
Blanes (Marimurtra)	70,5	38,6	5
Breda	66,3	36,0	5
Breda (Pl. Rovira)	84,0	38,7	8
Cadaques	27,7	11,9	8
CampdevànoI	70,0	28,3	5
Castellfollit de la Roca	95,4	39,0	5
Castelló d'Empúries (El Cortalet)	39,2	13,0	4
Castell-Platja d'Aro (E. Dep.)	113,0	45,0	4
Darnius	50,5	30,0	4
Figueres	51,8	21,8	5
Fontcoberta (L'Anglada)	74,6	43,4	5
Girona (Bell-Lloch)	129,6	97,0	5
Jafre	56,0	16,0	29
La Bisbal d'Empordà-3	62,2	28,1	5
La Fageda - Santa Pau	100,5	52,5	5
La Vall d'en Bas (Can Gronxa)	104,0	61,0	5
Les Planes d'Hostoles	100,0	57,5	5
L'Estartit (Passeig Marítim)	41,9	19,0	5
Maià de Montcal (Can Garriga)	64,5	31,3	5
Oix- Terraple	71,0	30,2	5
Palafrugell	56,2	20,3	5
Pals (Puig Roig)	34,4	17,8	8
Peralada	46,1	15,0	4
Port de la Selva	33,9	11,4	5
Port de Llança (El Castellar)	34,1	18,4	3

Resumen Precipitación

mes 06

año 2002

	Precipitación Total (mm)	Prec. Max. en un día	Día
Puigcerdà - Poliesportiu	161,9	80,0	8
Ripoll - Progrés	89,0	41,0	5
Sant Feliu de Pallerols	116,1	67,0	5
Sant Pau de Seguries (Era de Baix)	96,7	28,0	5
Sant Privat d'En Bas	94,5	54,0	5
Santa Coloma de Farners - Vivers El Teix	127,2	95,0	6
Santa Cristina d'Aro	68,3	36,1	5
Sta. Cristina d'Aro - Solius	91,4	38,4	5
Torroella de Montgrí (Ramon Boi)	57,4	22,8	5
Vall de Bianya- Pujalet	92,2	26,5	5
LLEIDA			
Agramunt	25,2	11,5	4
Almatret	31,0	16,8	2
Alòs de Balaguer (Forestal)	32,5	11,5	4
Arbeca	27,5	10,0	5
Artesa de Segre	50,0	16,0	4
Aspa	25,5	12,5	4
Bell-Lloc (Semillas)	23,6	11,1	4
Bellpuig	26,5	10,7	4
Bon Repòs - Sant Salvador Toló	63,0	22,0	7
Busa	134,2	43,2	5
Castelldans	27,5	8,0	5
Cervera	51,2	27,1	4
Cervera Bombers	49,3	24,0	4
Ciutadilla	43,8	18,5	4
El Palau d' Anglesola (Escarabat)	23,4	12,0	4
El Soleràs	20,0	6,9	7
El Vilosell	45,4	20,0	5
Els Omellons	29,7	10,4	4
Els Plans de Sió - El Canós	31,9	12,6	4
Esterrí d'Aneu	67,6	26,0	4
Gerri de la Sal	74,5	27,0	5
Granadella	21,7	9,0	7
Granyanella - Tordera	47,0	21,1	4
Guissona - Florejacs	35,7	13,5	4

Resumen Precipitación

mes 06

año 2002

	Precipitación Total (mm)	Prec. Max. en un día	Día
Josa i Tuixen- Escola Municipal	81,0	30,0	4
Juneda	28,0	9,8	5
La Coma i la Pedra (Port del Comte)	104,0	33,0	4
La Granadella (Sole)	18,2	9,1	7
La Pobla de Cèrvoles	60,9	25,2	5
La Sentiu de Sió (Sifon del Sio)	28,6	12,7	4
L'Albages	20,7	7,6	7
Linyola	34,8	14,5	5
Lleida - Torreribera	25,7	9,7	4
Lleida "Observatori 2"	44,7	31,1	4
Lleida (Bordeta)	32,1	20,0	4
Maials	23,2	9,0	7
Mollerussa (CU)	22,4	8,5	4
Mollerussa (Granja)	28,6	8,4	5
Montgai	27,0	14,0	4
Os de Balaguer - Avellanes	55,9	27,0	5
Ponts	59,0	18,0	4
Sant Maurici (LLac)	100,6	27,7	4
Sort (Piragiisme)	102,3	64,0	5
Sunyer	24,6	13,5	5
Tora	41,7	21,0	3
Torregrossa	23,2	9,1	8
Tremp (Bombers)	95,5	61,0	4
Vilanova de Bellpuig (CU)	19,5	7,5	5
Vilanova de Segrià	55,4	41,2	4
TARRAGONA			
Alcover (Museu Municipal)	39,2	28,5	4
Alforja (Hospital)	45,8	37,2	4
Amposta	23,1	12,8	7
Ascó	14,3	5,5	7
Benissanet	37,7	23,2	4
Cabacés	52,5	34,8	4
Castellet i la Gornal (Casañas)	17,0	9,0	7
Cornudella	44,7	32,5	4
Cunit	19,2	10,7	7

Resumen Precipitación

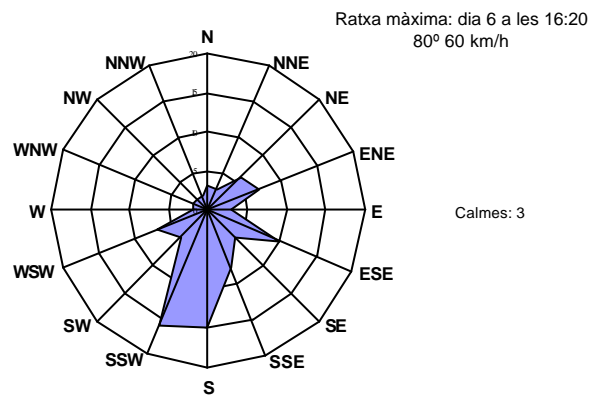
mes 06

año 2002

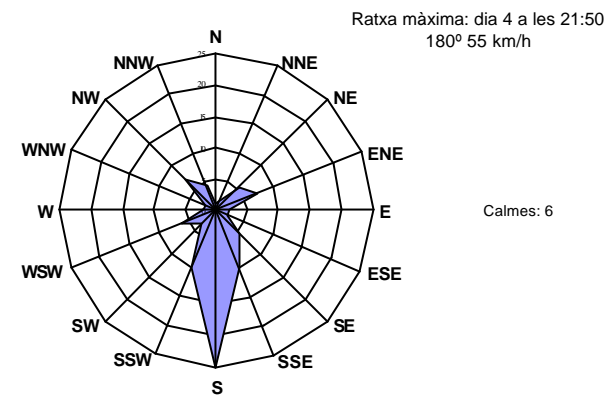
	Precipitación Total (mm)	Prec. Max. en un día	Día
Deltebre 'Parc Natural'	17,0	12,0	7
El Vendrell-Bombers	9,6	8,3	7
El Vendrell-Coma-Ruga	13,0	13,0	7
Flix (Seo)	12,5	7,5	7
Godall	13,7	10,0	7
Horta de Sant Joan	35,6	12,8	5
La Fatarella	26,0	13,0	2
La Pobla de Massaluca	30,5	14,5	4
La Selva del Camp	24,7	19,2	4
L'Atmella de Mar	18,0	8,0	4
Miravet	41,0	29,0	4
Montblanc	29,4	15,1	4
Montbrió del Camp	36,6	29,0	4
Rasquera	31,5	22,5	4
Reus (Centre de Lectura)	34,3	26,5	4
Riba-roja d' Ebre	17,6	8,9	4
Riudoms (Camara Agraria)	41,0	32,0	4
Rocafort de Queralt	35,9	22,7	4
S. Coloma de Queralt (S. Roc)	41,4	24,1	4
Sarral	25,5	20,0	4
Tarragona (Universitat)	8,1	5,7	7
Tivissa	51,3	44,5	4
Valls (2a.)	39,0	30,0	4
Vila-seca de Solcina	18,4	9,8	4
Villalba dels Arcs	24,5	8,0	5
Vimbodi	55,3	27,5	4
Vimbodí-Riudabella	45,8	21,0	4

ROSA DE VENTS 06/2002

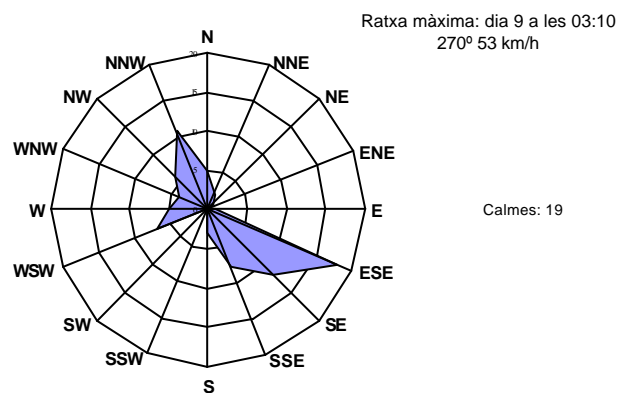
BARCELONA 'C.M.T'



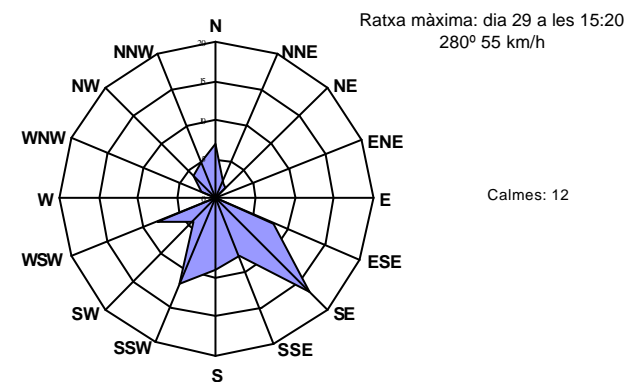
BLANES



CASTELLÓ D'EMPÚRIES

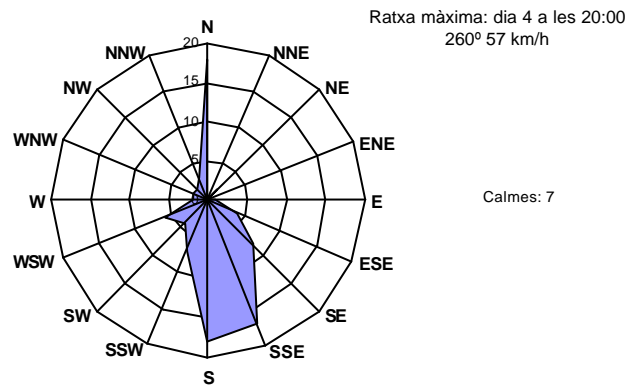


LA MOLINA

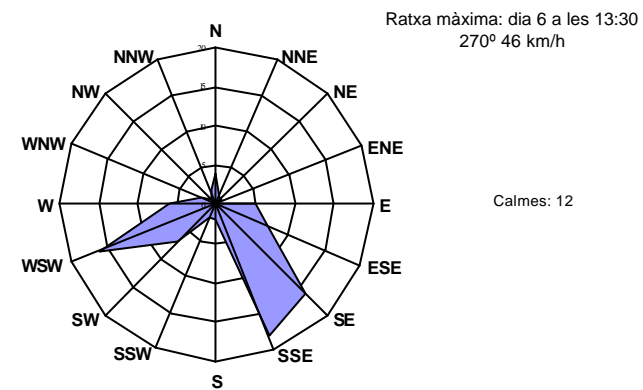


ROSA DE VENTS 06/2002

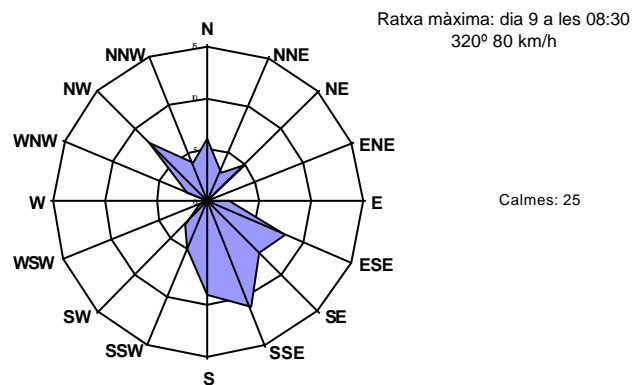
TALARN



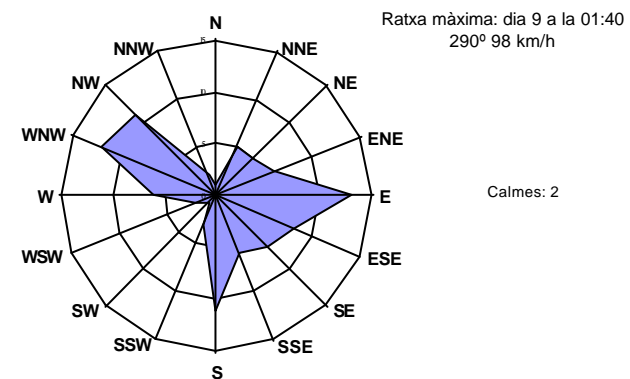
TARREGA



SANT JAUME D'ENVEJA

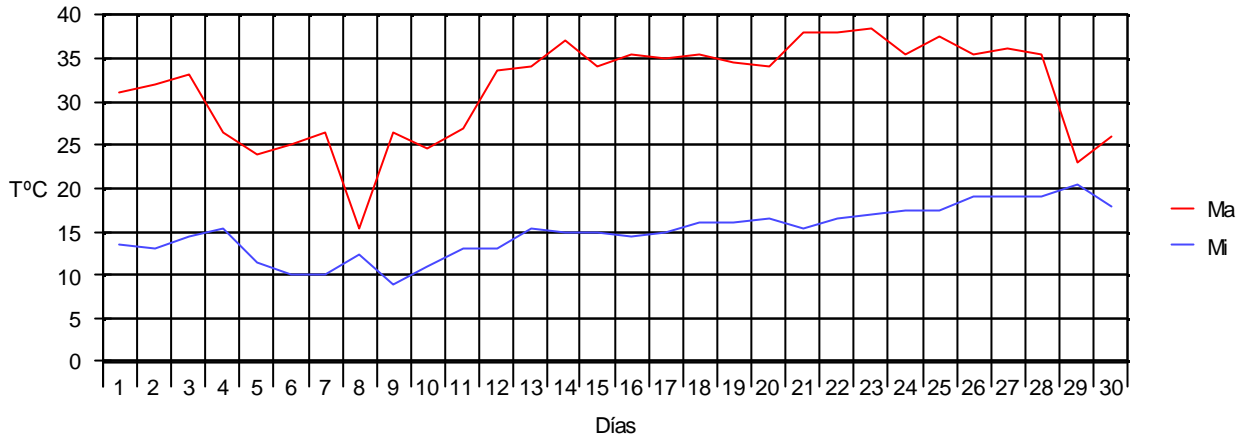


VANDELLÒS

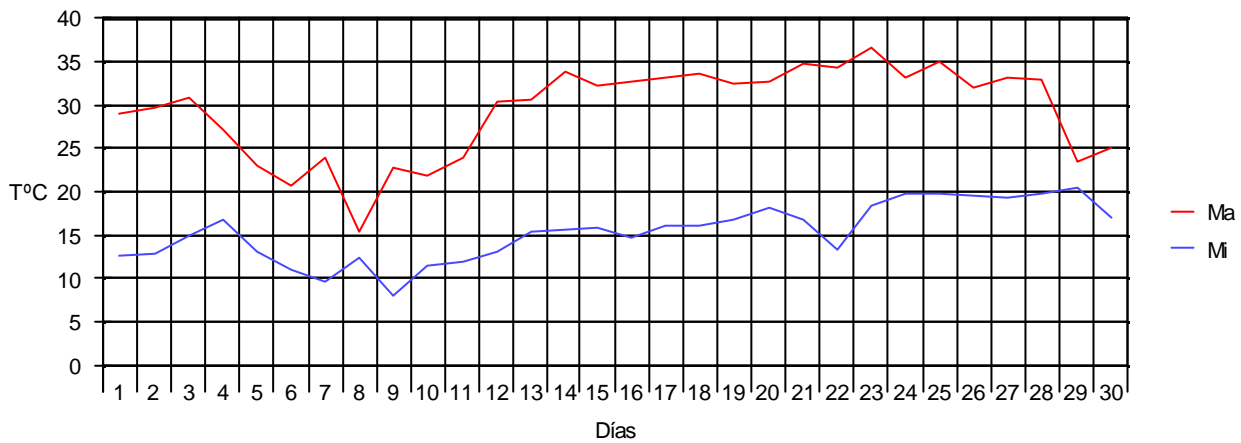


Evolución mensual de la temperatura Máxima y Mínima

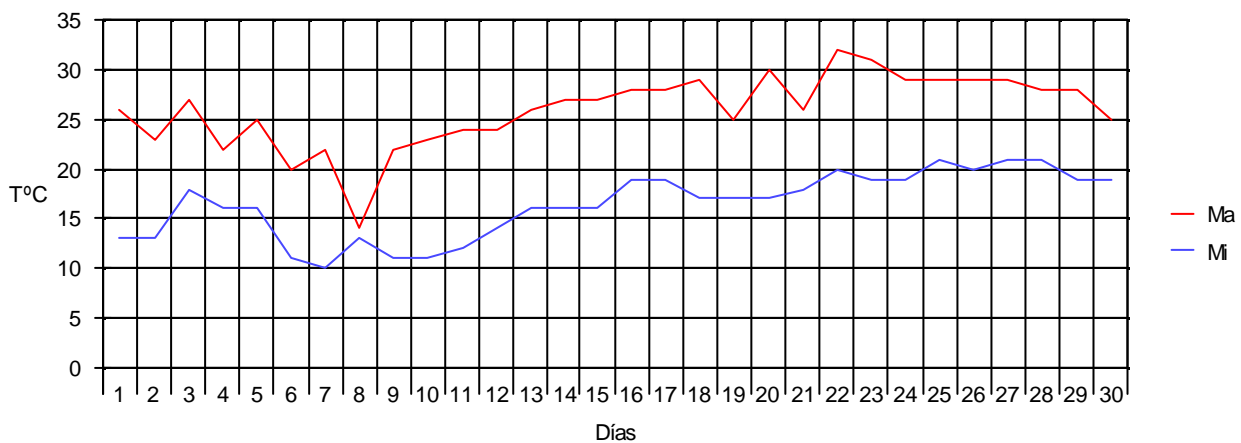
Olesa de Montserrat- Afores



Cardedeu

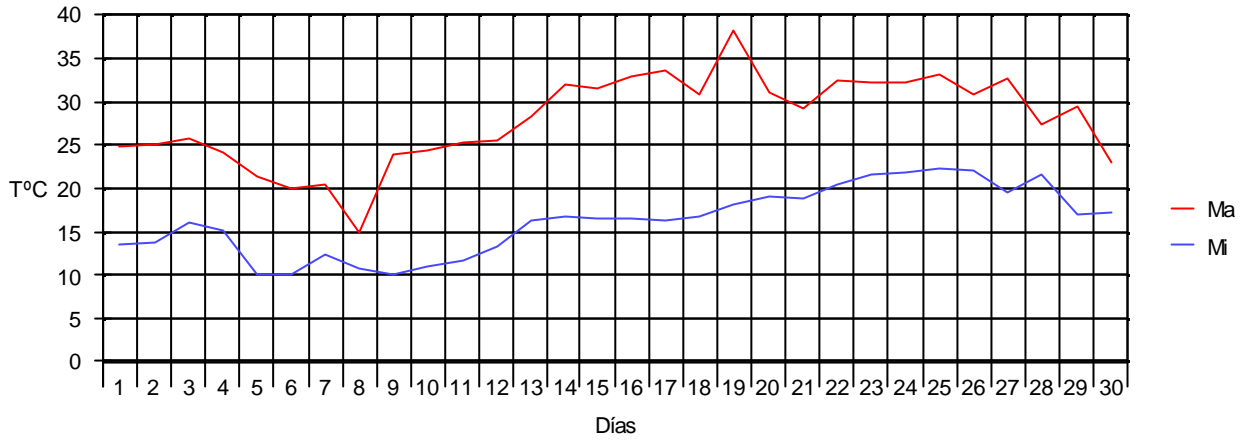


Blanes

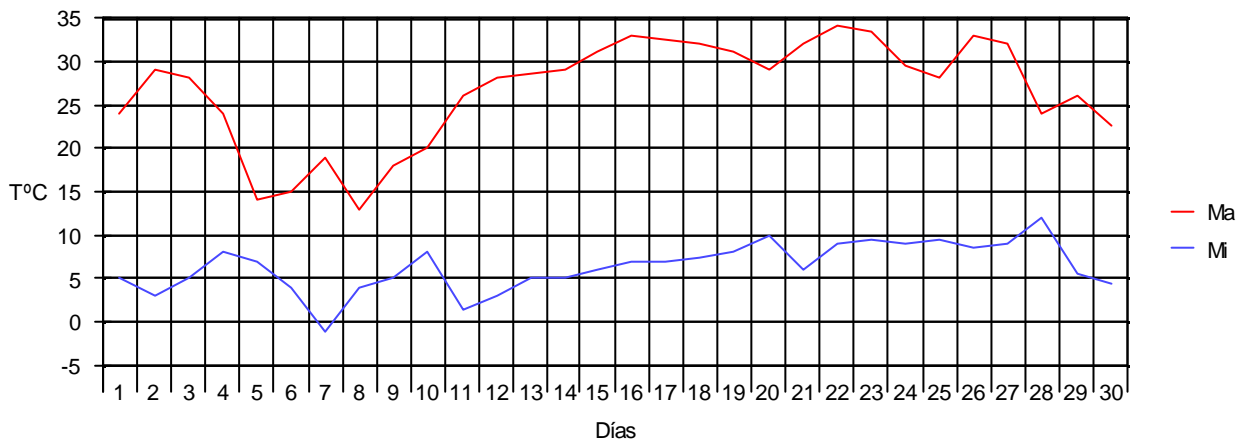


Evolución mensual de la temperatura Máxima y Mínima

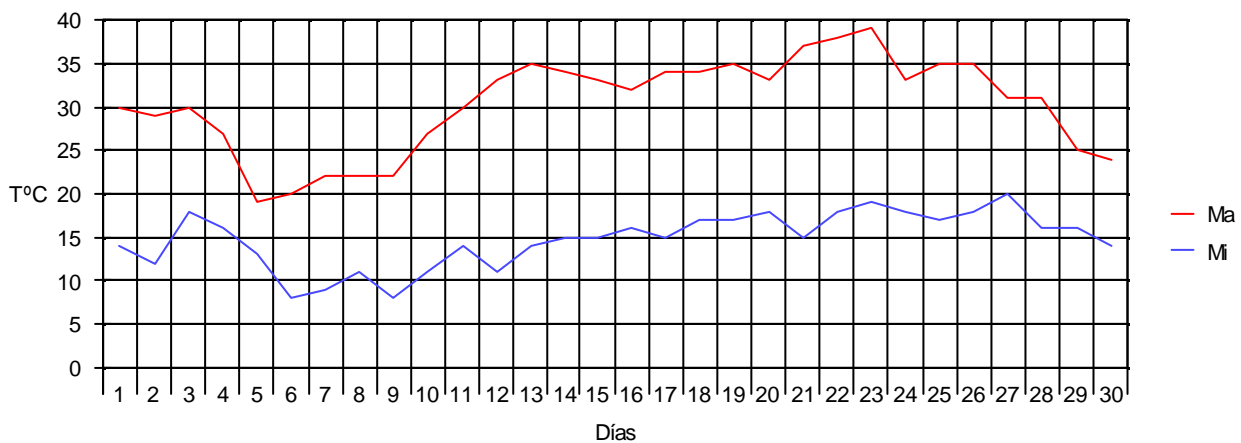
Figueres



Esterrí d'Aneu

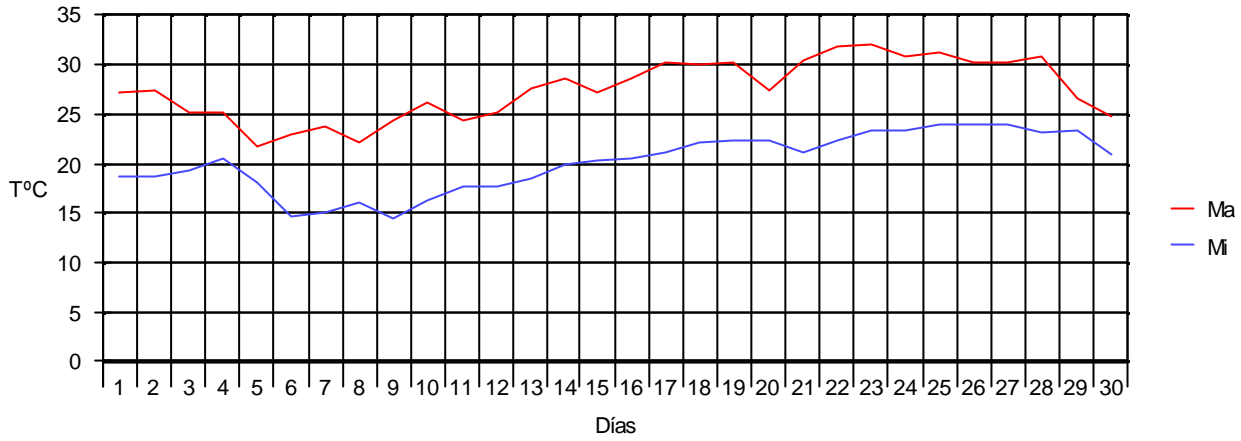


L'Albages

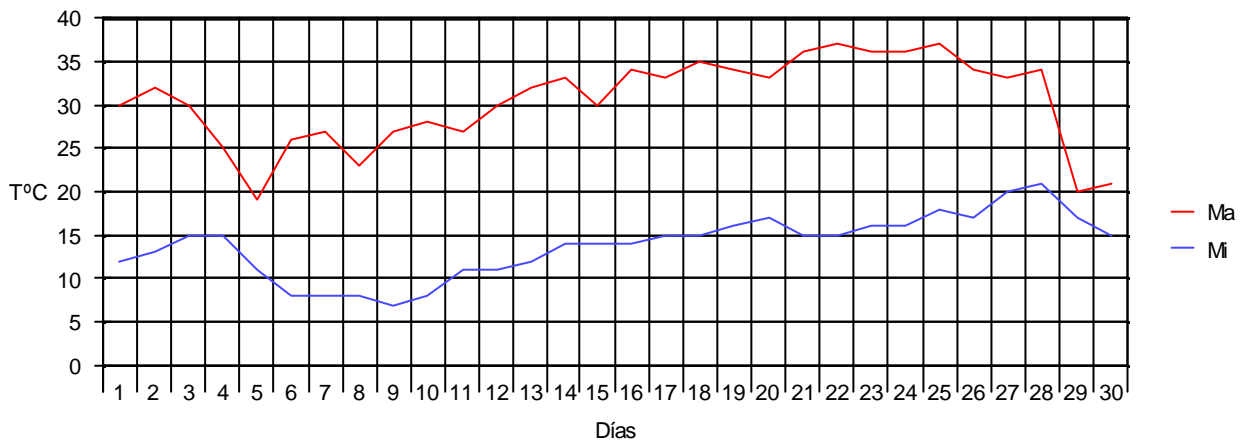


Evolución mensual de la temperatura Máxima y Mínima

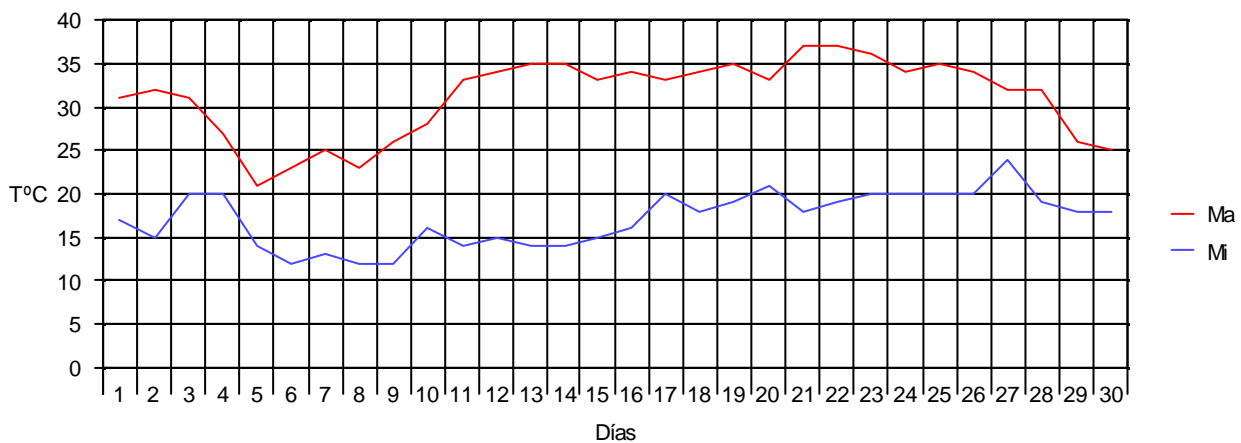
Vila-seca de Solcina

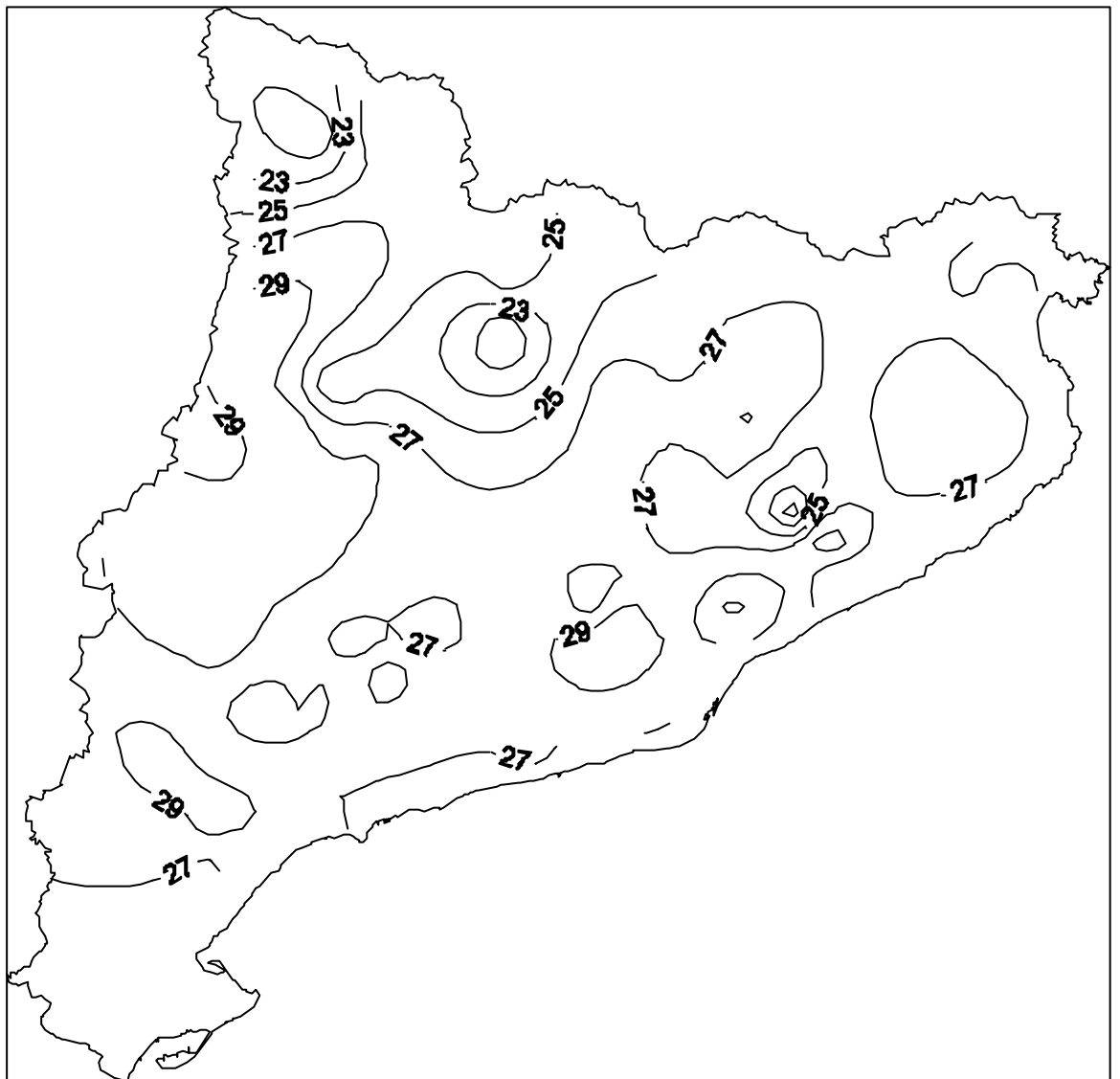


Sarral



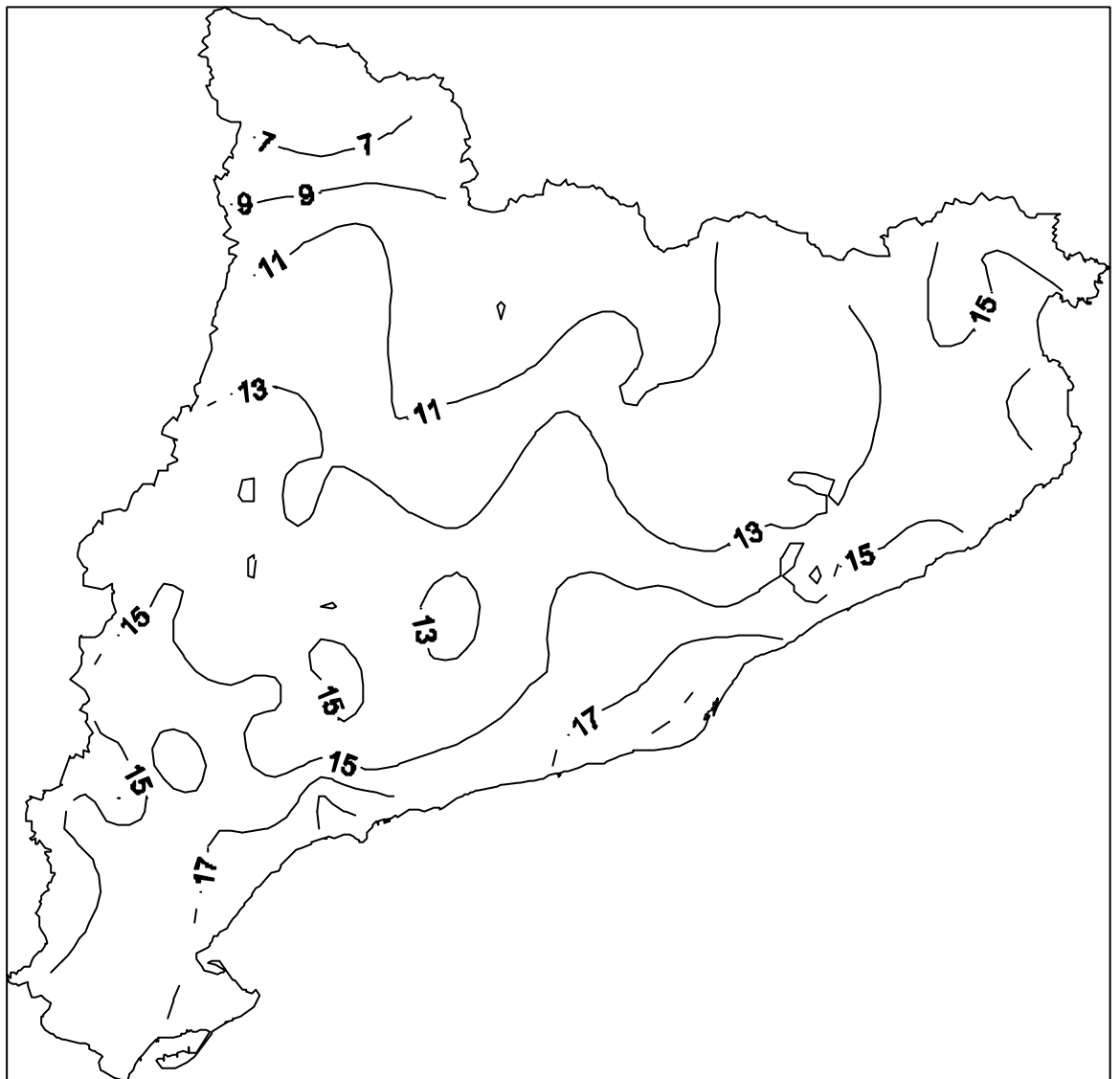
Flix (Seo)





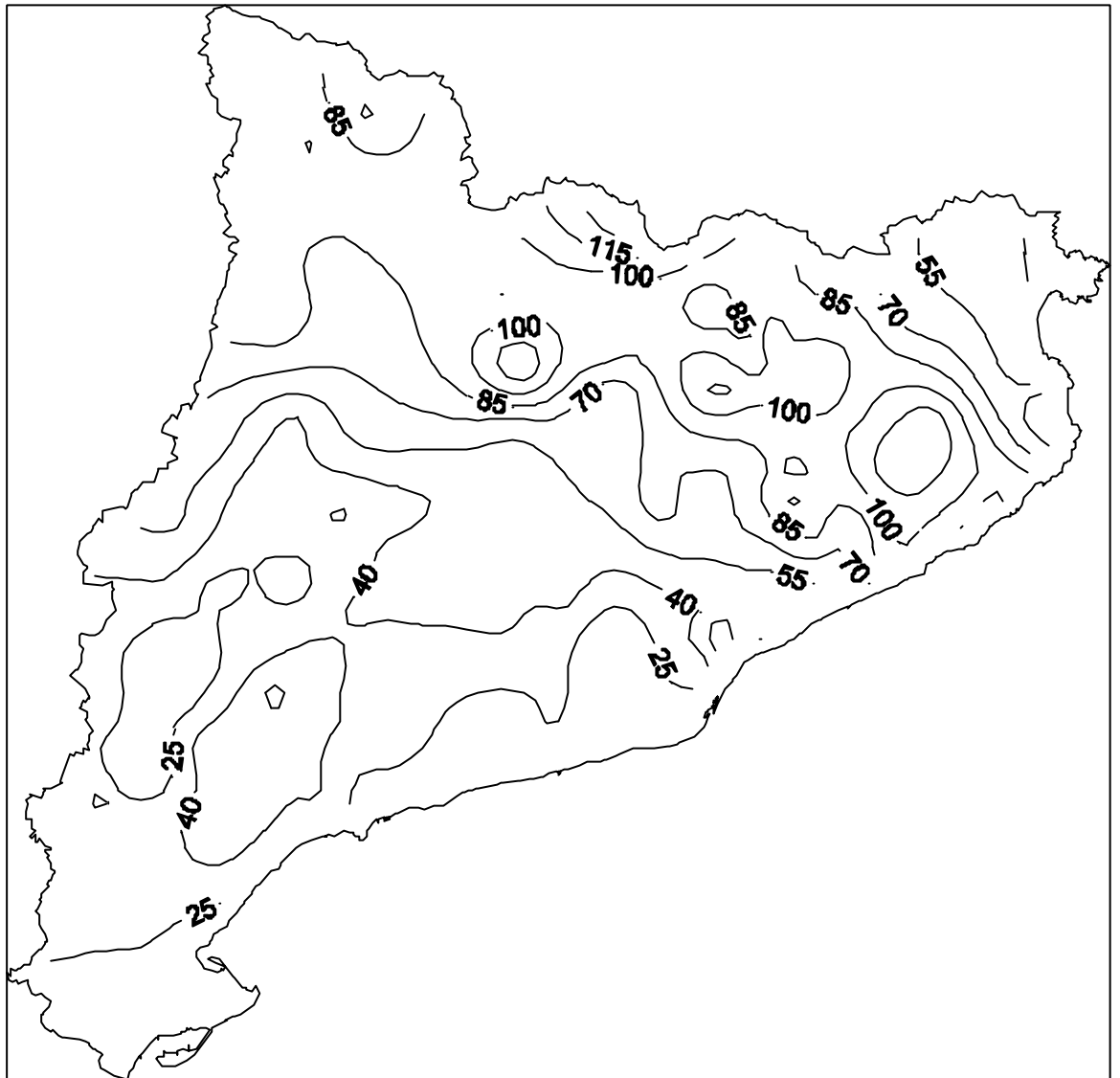
TEMPERATURA MITJANA DE LES MÀXIMES

Les temperatures més altes han sigut per damunt dels 32°C al Vallès Oriental, seguit dels 31/32°C a estacions de la Noguera, Pla d'Urgell, el Segrià, Ribera d'Ebre i del Pallars Jussà. Els valors més baixos s'han donat al Montseny i a la Coma i la Pedra (18.5°C) també al Llac de S.Maurici (19°C). Als voltants dels 24°C a estacions del Pallars Jussà, del Ripollès, del Bages, d'Osona i del Maresme.



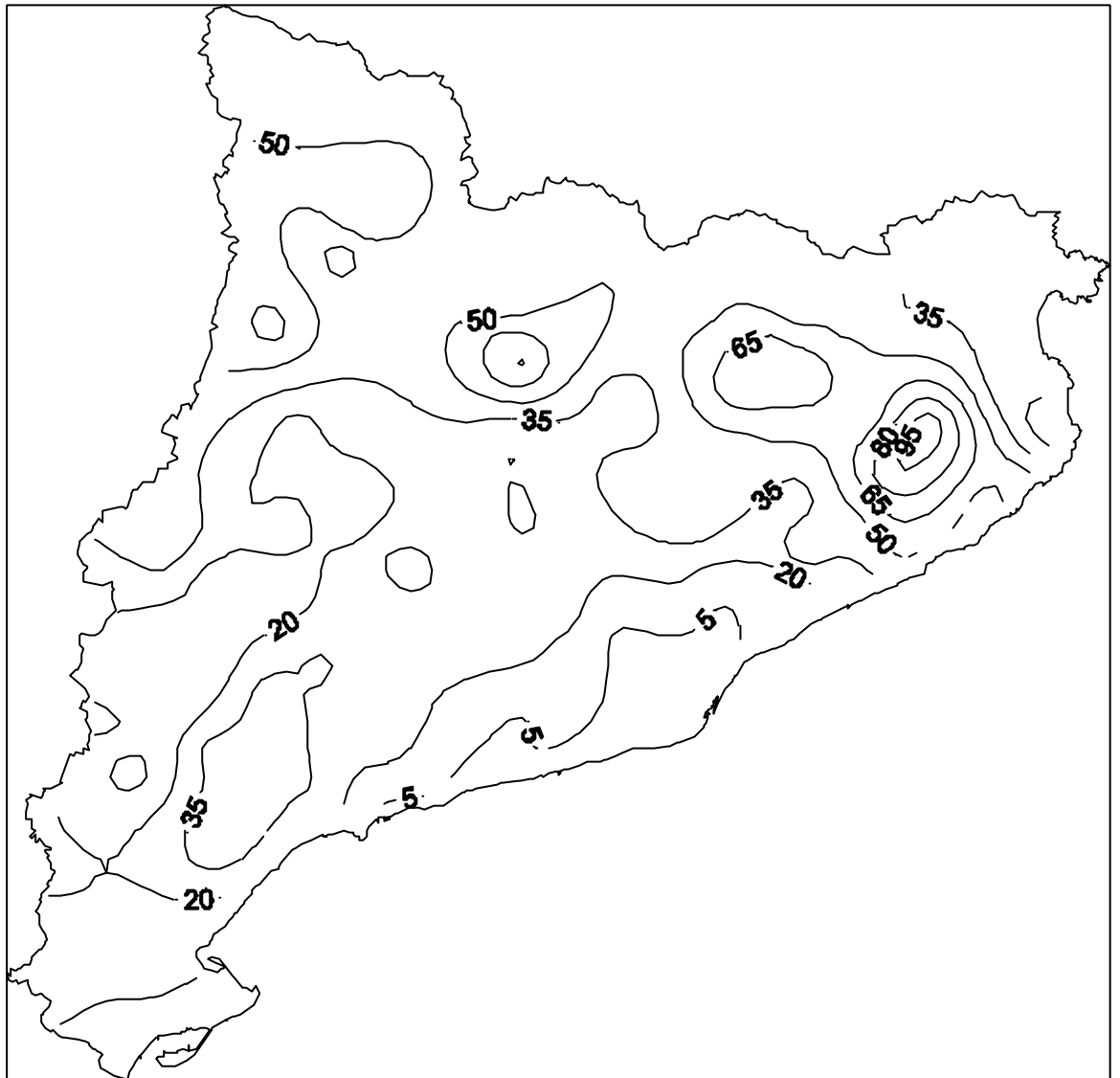
TEMPERATURA MITJANA DE LES MÍNIMES

Els valors més baixos han sigut per sota dels 10°C a Esterri d'Aneu i al Llac de Sant Maurici amb 6.4°C; a la Coma i la Pedra i a Josa i Tuixén 9°C, els segueix S.Pau de Seguries i Vallgorquina amb 10°C. Els més alts a estacions de comarques costaneres del Barcelonès, Tarragonès (sobre els 20/20.7°C), estacions del Baix Camp, Garraf, Baix Llobregat i la Conca de Barberà han tingut valors als voltants del 19°C.

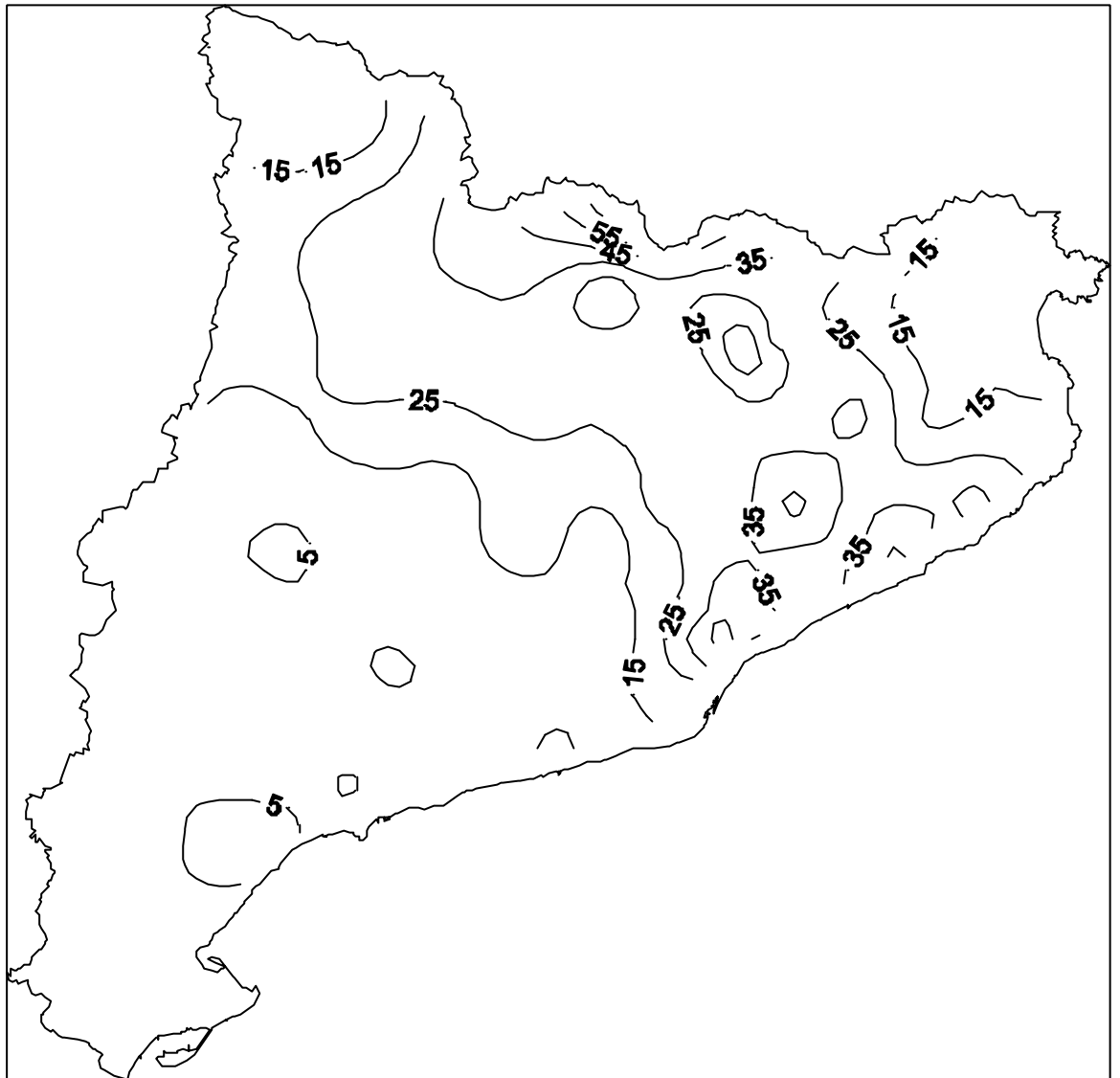


PRECIPITACIÓ TOTAL MENSUAL

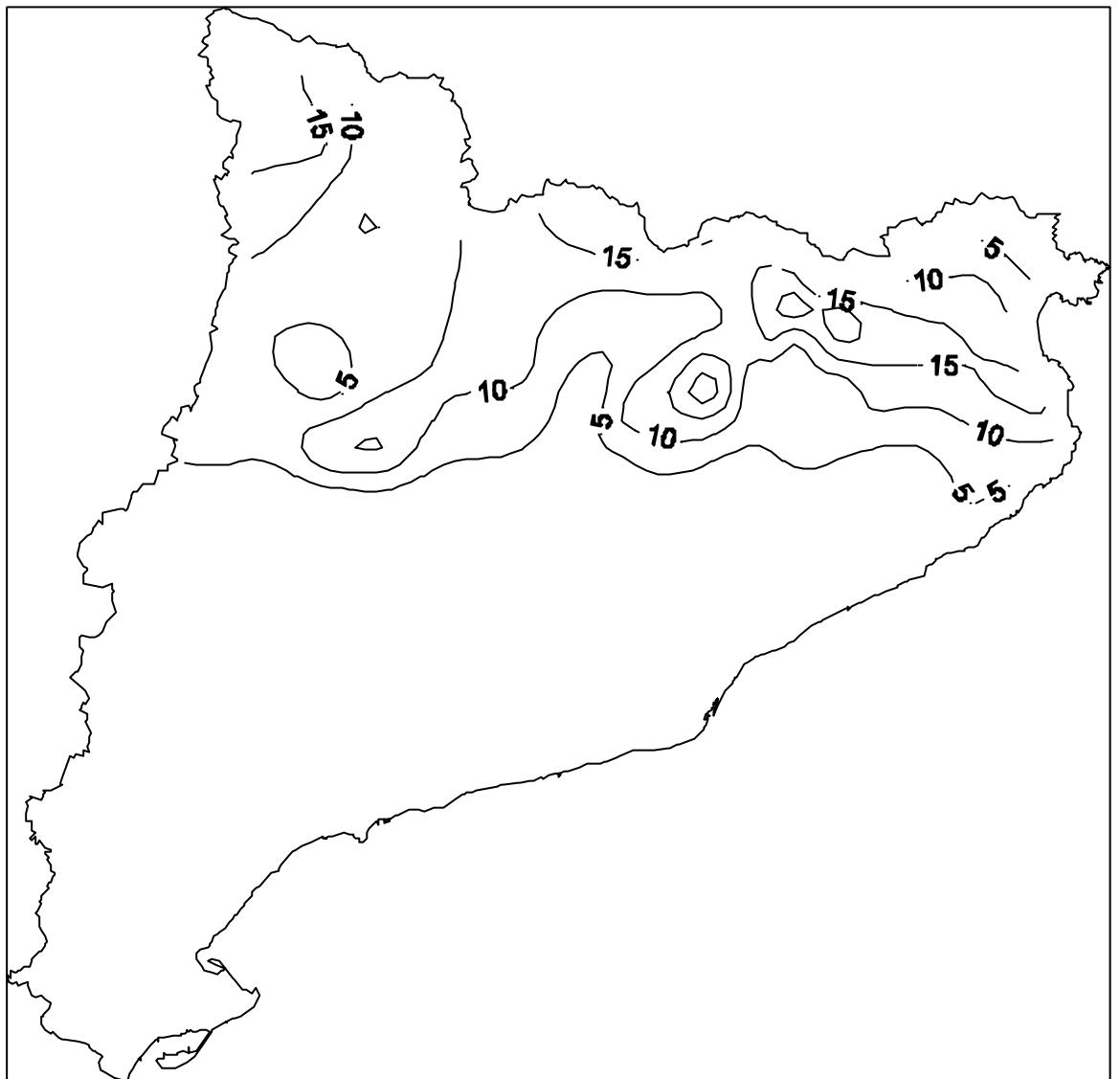
El valor més alt ha sobrepassat els 160 mm. a Puigcerdà, seguit dels aproximadament 130mm. a estacions del Solsonès, Gironès, la Selva i del Vallès Oriental; a Osona poc més de 120 mm.. Les precipitacions més baixes han sigut a estacions de les comarques del litoral de Tarragona i del Sud de Barcelona. Per sota dels 10 mm. a el Tarragonès i el Baix Penedès; entre 11/14 mm. al Garraf, Ribera d'Ebre, Baix Llobregat i el Montsià.



Isoietes de l'episodi del 3 al 5 de juny



Isoietes de l'episodi del 6 al 8 de juny



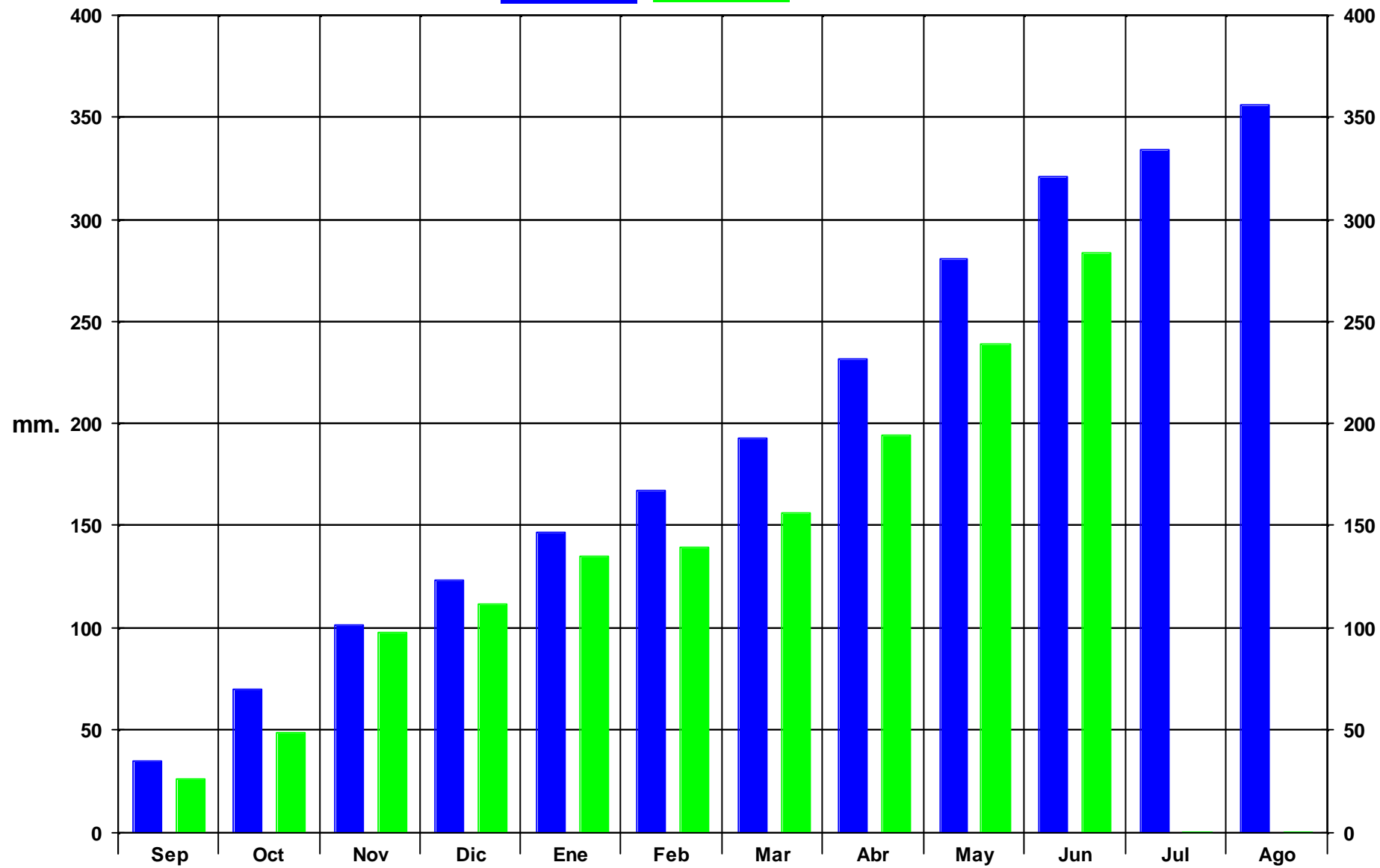
Isoietes de l'episodi del 29 al 30 de juny

Lleida

AVANCE DE DATOS AÑO AGRÍCOLA 2001-2002

Valor Norma

Año en curso

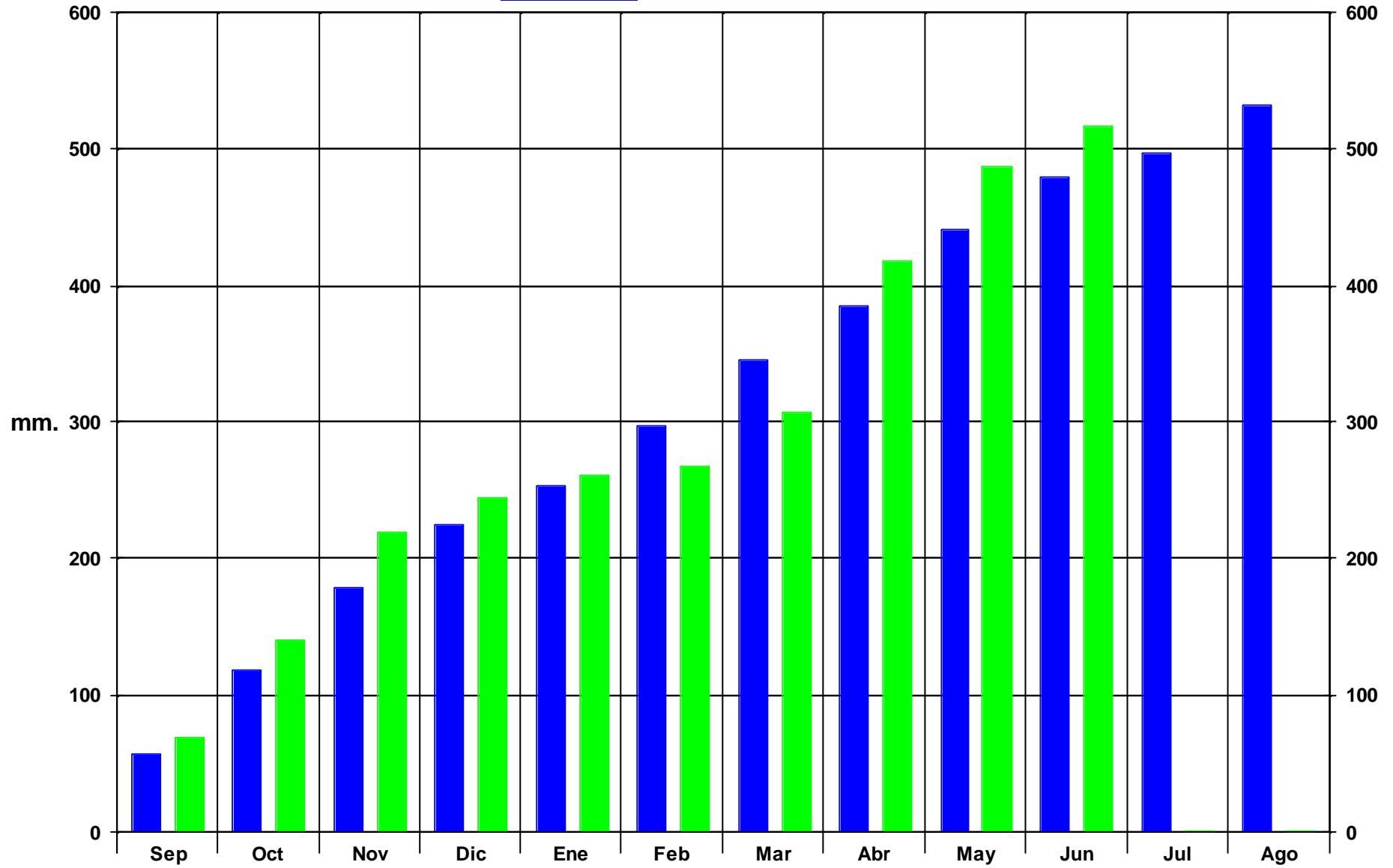


Vilafranca del Penedès

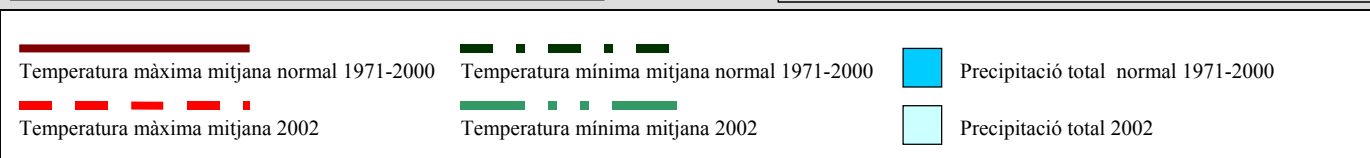
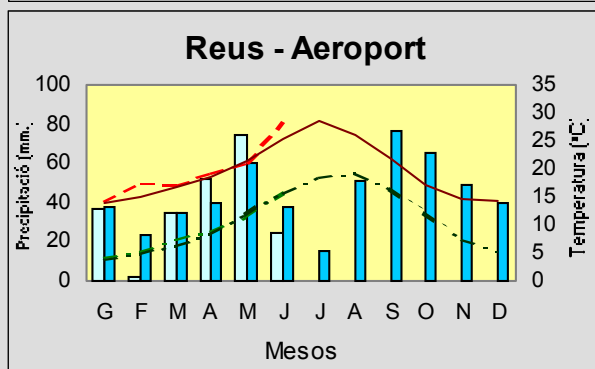
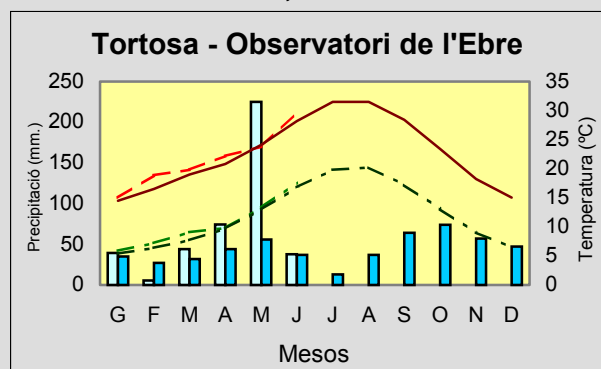
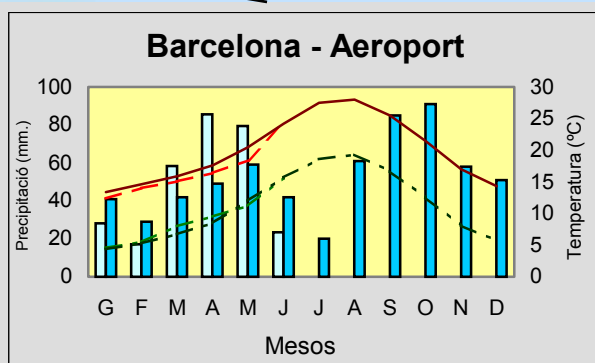
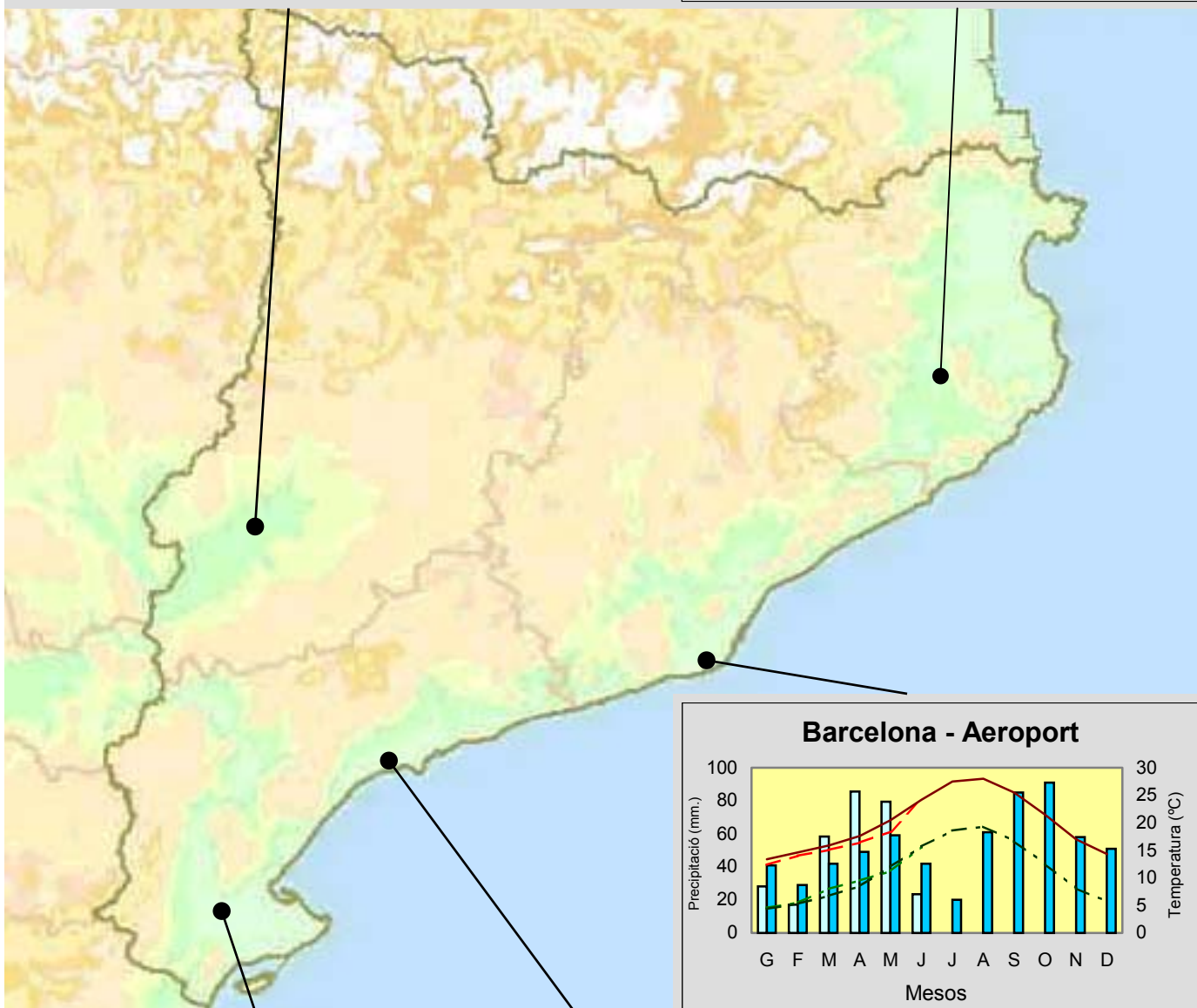
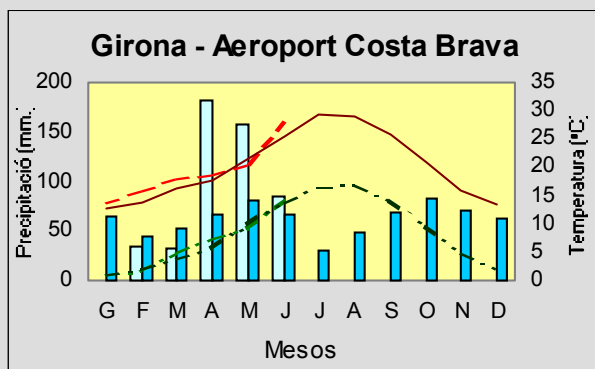
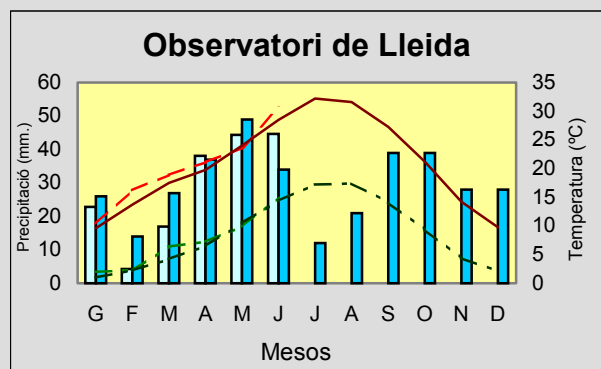
AVANCE DE DATOS AÑO AGRÍCOLA 2001-2002

Valor Norma

Año en curso



Comportament climàtic de l'any 2002



LOS DATOS CONTENIDOS EN ESTA PUBLICACION TIENEN CARACTER PROVISIONAL AL NO HABER PASADO, EN EL MOMENTO DE SU EDICION, POR UNA FASE DE DEPURACION.