

AVANCE DATOS CLIMATOLOGICOS DE CATALUNYA
AVANÇ DADES CLIMATOLÒGIQUES DE CATALUNYA

ABRIL, 2001
Nº 139

CENTRE METEOROLÒGIC TERRITORIAL A CATALUNYA
Secció de Climatologia

Agraïm molt especialment la tasca dels observadors i col.laboradors de la nostra xarxa d'estacions pluvio i termopluiomètriques.

© INM. Prohibida la reproducció total o parcial per qualsevol mitjà sense autorització expressa per escrit del INM.

EL TEMPS A CATALUNYA. ABRIL 2001

Els dos primers dies del mes els cels són poc ennuvolats, tenim bona insolació i els vents són fluixos de direcció variable.

El 3 ens afecta un front fred que entra per Galícia. S'enuvolen parcialment els cels i l'endemà apareixen boirines i boires matinals al llarg del litoral. El 5 un sistema frontal passa lliscant Catalunya. Està molt ennuvolat, cauen precipitacions als Pirineus, les temperatures mínimes augmenten de forma lleugera a moderada. El 6 abunden les boirines a tot el litoral i a les planes interiors, cau algun plugim feble i dispers a la meitat occidental.

La cua d'un front fred associat a una baixa profunda (988 mb.) situada a Irlanda, travessa Catalunya el 7, el seu pas ens porta xàfec febles. Bufen vents moderats a forts amb ratxes fortes (en km/h): Barcelona 'CMT' 62, Aeroport de Barcelona 60, Tàrrrega i Tarragona 68, Talarn 65 o molt fortes: Manresa 82 i Valls 92. L'endemà penetra un anticicló Atlàntic i hi ha altes pressions a tots els nivells. Els cels són destapats i continuen els vents moderats a forts del NW amb ratxes molt fortes. Valors en km/h: 121 a Valls, 116 a S.Jaume d'Enveja, 108 a Vandellòs, 85 a Reus.

Tenim la situació anticiclònica gairebé fins a mitjans de mes, l'anticicló pràcticament no es mou, només puja una mica; hi ha una baixa al Golf de Gènova estacionària que impedeix l'avanç de l'anticicló cap al Continent. Això provoca una situació de vents del NW moderats a forts amb ratxes molt fortes sobretot a ambdós extrems de Catalunya que dura fins el dia 15, rotant a NE al final. El 13 tenim intervals de núvols a la meitat més Oriental i a la resta cels destapats.

El 16 ens passa la cua d'un front fred i a últimes hores es forma una baixa en superfície al Sud-est de la Península, desplaçant-se cap al centre l'endemà. Es comencen a ennuvolat els cels per l'extrem Nord-Oriental, amb precipitacions febles i aïllades en aquesta zona, el 17 també a Tarragona. El 18 els cels són tapats a pràcticament tot el territori, amb insolació nul·la, exceptuant les terres de Ponent (Lleida 4.3 hores). Precipitacions dèbils a Girona i Nord al Barcelona.

Passa un front fred el 19, es produeixen precipitacions i en alguns indrets dels Pirineus en forma de neu (a 900-1200 metres). A la província de Girona s'erregistren les precipitacions màximes en 24 hores el dia 19. Valors en mm.: 27 a la Vall de Bianya i S. Pau de Segúries, 22 a Ripoll i la Fageda. Baixen les mínimes de forma feble a moderada i segueixen en descens dos dies més, arribant a les mínimes absolutes del mes en la majoria d'estacions. En °C: -4.6 a S. Pau de Segúries, -4 a S. Salvador de Toló, -3 a Borredà, Moià, Vallgorguina, Sort i Tremp, -2 a la Fatarella.

El 21 tenim cels poc ennuvolats en general, més nuvolositat al Pirineu i al litoral de Girona on cau algun plugim feble. Els vents són moderats a forts del NW. El 23 hi ha intervals de núvols alts.

Un sistema frontal entra a la Península per Galícia, a Catalunya arriba el 24 pel NW. Cau algunes pluges molt febles. Les temperatures es recuperen i augmenten les màximes de forma que entre el 24 i 25 s'assoleixen les màximes absolutes del mes en la major part d'estacions. Valors en °C: 30 a Gualba, Olesa i Flix; 29 a S.Sadurní d'Anoia, Breda i l'Albages; 28 a Caldes de Montbui, Cardedeu, Gavà, Lleida, Ascó i Tivissa.

El 25 queden encara restes de nuvolositat, que van marxant i l'endemà els cels són destapats.

El 26 es forma una depressió a les costes de Llevant. Hi ha nuvolositat d'evolució amb xàfec tempestuosos. (Valors en mm.: 37 a Riner, 27 a Juneda amb pedra). Els vents són moderats del NW a la Vall de l'Ebre.

El 29 es forma una baixa en superfície al litoral mediterrani i el seu sistema frontal associat es desplaça cap a l'Est. Tenim xàfec tempestuosos localment forts durant la tarda i matinada del 30.

En moltes estacions de Barcelona, Lleida i Tarragona s'erregistren les precipitacions màximes del mes els dies 19 i 20 en mm.: 60 a Maials i Vilanova de Segrià, 53 a Lleida i la Pobla de Massaluça, 50 a Os de Balaguer, 48 a Alforja, Tivissa, Vimbodí i Montferri.

L'últim dia del mes està cobert, les precipitacions són generalitzades i localment moderades. Baixen de forma notable les temperatures arreu.

Destaquem d'aquest mes d'abril, la temperatura mitjana que ha sigut força alta i la poca precipitació enregistrada.

Resumen Temperaturas

mes 04

año 2001

	<i>Media de las máximas</i>	<i>Media de las mínimas</i>	<i>Media de las medias</i>	<i>Máxima absoluta</i>	<i>Día</i>	<i>Mínima absoluta</i>	<i>Día</i>
BARCELONA							
Arenys de Mar (El Xifré)	18,1	9,5	13,8	24,0	24	4,2	22
Arenys de Munt (Coll-Sa-Creu)	15,5	8,9	12,2	24,4	24	2,3	21
Badalona (Clarises)	19,7	11,6	15,7	29,9	6	5,8	21
Barcelona (Badal-Canalejas)	18,6	11,5	15,1	25,6	24	5,4	21
Barcelona (Can Bruixa)	19,1	12,6	15,9	26,7	23	6,9	21
Borreda (Puigcercos)	16,7	2,3	9,8	22,0	23	-3,0	21
Caldes de Montbui	20,0	6,5	13,3	28,0	24	1,5	21
Cardedeu	19,8	7,6	13,7	28,3	24	2,2	22
Castellterçol "Bellver"	17,0	4,6	10,8	24,5	24	-2,5	22
Cercs (Central Termica)	17,8	4,8	11,3	27,0	10	-1,0	21
Els Hostelets de Balenyà	18,3	3,7	11,0	21,5	6	-1,0	22
Esparraguera - Aigües	20,9	9,3	15,1	28,5	24	3,5	21
Gava (Miranda)	19,5	12,1	15,8	28,0	23	5,2	21
Gualba (Joan Ragué)	21,5	5,6	13,6	30,0	24	-1,0	21
Gurb de la Plana (Bar Hostal)	21,6	3,4	12,4	27,4	24	-2,6	22
Igualada (Ajuntament)	20,3	6,7	13,5	27,0	25	2,0	21
Llinars del Valles	18,7	7,9	13,3	25,0	24	2,0	22
Manresa (Escola Politecnica)	20,8	6,6	13,7	26,0	24	-0,2	22
Manresa (La Culla)	20,5	7,0	13,8	27,5	24	0,1	22
Martorell (La Torre)	21,8	8,9	15,4	28,5	24	4,4	2
Moià	16,6	4,7	10,7	22,5	24	-3,0	22
Montserrat	15,8	7,6	11,7	23,0	24	0,5	22
Olesa de Montserrat- Afores	23,1	7,9	15,5	30,5	24	1,5	21
Pantà de Foix	20,7	9,2	15,0	26,0	23	4,0	20
Parets del Vallès	21,8	8,4	15,1	28,0	24	4,0	21

Resumen Temperaturas

mes 04

año 2001

	<i>Media de las máximas</i>	<i>Media de las mínimas</i>	<i>Media de las medias</i>	<i>Máxima absoluta</i>	<i>Día</i>	<i>Mínima absoluta</i>	<i>Día</i>
Sant Celoni	20,6	6,1	13,4	28,5	24	1,0	21
Sant Sadurní d' Anoya	21,9	7,6	14,8	29,0	24	1,0	21
Santa Maria de Palautordera (Hospit	19,2	8,1	13,6	27,1	24	2,2	21
Sitges (Aiguadolç)	19,7	12,6	16,1	26,9	25	6,5	20
Taradell - Catalunya	19,6	5,4	12,5	25,6	24	-0,8	21
Terrassa (Pl. de la Creu)	19,2	8,6	13,9	26,5	24	2,4	21
Tona- Escola	17,7	5,0	11,4	24,8	24	-0,8	21
Torelló- Afores	18,8	5,4	12,1	24,6	22	-1,0	22
Vallgorguina (Vivers)	17,6	4,5	11,1	26,0	24	-3,0	22
Vic (Sant Cristobal)	19,5	4,7	12,1	26,0	24	0,0	21
Viladrau - Aigües	15,0	5,1	10,0	22,7	24	-1,9	21
Vilafranca del Penedes-INCAVI	19,1	8,8	13,9	25,5	24	3,0	21
Vilanova de Sau (El Tortades)	15,0	3,8	9,4	22,0	24	-2,5	20
Viver i Serrateix	18,3	5,4	11,9	23,5	24	-0,5	20

GIRONA

Bagur - Los Algarrobos	17,3	7,7	12,5	21,0	6	4,0	14
Blanes	18,6	8,2	13,4	22,0	25	2,0	21
Breda	19,9	5,0	12,4	28,0	24	-2,0	22
Breda (Pl. Rovira)	20,3	6,9	13,6	29,3	24	1,0	22
Campdevàrol	17,4	3,3	10,3	22,9	24	-1,9	21
Castellfollit de la Roca	18,7	4,1	11,4	23,0	29	-1,5	22
Castelló d'Empúries (El Cortalet)	18,3	6,9	12,6	24,2	29	3,0	23
Castell-Platja d'Aro (E. Dep.)	18,6	6,0	12,3	22,5	26	1,0	24
Figueres	18,8	8,3	13,5	24,1	29	4,8	22
Fontcoberta (L'Anglada)	18,2	7,1	12,7	22,0	6	0,5	21
Girona (Bell-Lloch)	19,9	6,4	13,2	25,0	24	-1,0	22

Resumen Temperaturas

mes 04

año 2001

	<i>Media de las máximas</i>	<i>Media de las mínimas</i>	<i>Media de las medias</i>	<i>Máxima absoluta</i>	<i>Día</i>	<i>Mínima absoluta</i>	<i>Día</i>
La Bisbal d'Empordà-3	19,5	7,6	13,6	23,1	27	1,3	22
La Fageda - Santa Pau	17,2	4,6	10,9	24,3	24	-1,0	21
Perelada	19,7	8,5	14,1	24,0	29	4,5	14
Port de la Selva	18,4	11,1	14,7	23,0	23	7,5	15
Port de Llança (El Castellar)	19,1	11,0	15,1	26,0	6	9,0	13
Ripoll - Progrés	18,0	4,2	11,1	24,0	24	-2,0	21
Sant Pau de Seguries (Era de Baix)	14,5	2,4	8,5	21,6	24	-4,6	21
Santa Coloma de Farners - Vivers El	19,7	8,1	13,9	26,0	24	0,0	22
Vall de Bianya- Pujalet	18,8	2,7	10,7	25,0	25	-2,5	21
Vallter 2000	5,3	-2,3	1,5	10,5	25	-9,5	23

LLEIDA

Agramunt	19,7	5,6	12,7	25,0	24	-1,0	21
Alòs de Balaguer (Forestal)	20,9	5,2	13,1	26,0	6	-2,0	21
Bon Repòs - Sant Salvador Toló	15,5	3,9	9,7	20,0	10	-4,0	22
Cervera Bombers	19,5	6,7	13,1	25,0	24	1,5	20
Ciutadilla	19,9	6,2	13,0	27,0	24	1,0	30
Els Plans de Sió - El Canós	19,5	5,3	12,4	25,0	24	0,0	21
Gerri de la Sal	19,4	6,1	12,8	24,0	25	-1,5	22
Guissona - Florejacs	17,7	4,6	11,1	24,0	24	-1,0	20
Josa i Tuixen- Escola Municipal	15,1	1,9	8,6	20,5	6	-4,5	22
La Coma i la Pedra (Port del Comte)	8,4	0,8	4,6	13,0	25	-6,0	21
La Granadella (Sole)	18,6	6,4	12,6	25,2	24	0,0	21
La Pobla de Cèrvoles	17,3	6,0	11,6	24,0	24	0,0	21
La Sentiu de Sió (Sifon del Sio)	20,5	5,8	13,2	26,5	24	-1,5	21
L'Albages	21,3	6,9	14,1	29,0	24	1,0	21
Linyola	21,2	5,5	13,4	27,0	24	0,2	21

Resumen Temperaturas

mes 04

año 2001

	<i>Media de las máximas</i>	<i>Media de las mínimas</i>	<i>Media de las medias</i>	<i>Máxima absoluta</i>	<i>Día</i>	<i>Mínima absoluta</i>	<i>Día</i>
Lleida - Torreribera	21,6	6,5	14,0	27,5	24	2,5	21
Lleida "Observatori 2"	21,9	6,7	14,4	28,0	24	2,0	21
Maials	21,3	7,4	14,4	28,5	24	1,5	21
Mollerussa (CU)	21,0	7,2	14,1	26,5	24	2,0	20
Mollerussa (Granja)	20,7	6,4	13,5	26,0	6	2,0	21
Os de Balaguer - Avellanes	18,7	5,1	11,9	23,5	24	-0,5	20
Sant Maurici (LLac)	7,2	-1,6	2,8	14,0	1	-8,2	21
Sarroca de Lleida (Aigües)	20,3	6,2	13,3	27,3	24	1,5	21
Solsona	17,6	5,4	11,5	22,5	24	-0,5	21
Sort (Piragiisme)	18,0	4,3	11,2	23,5	10	-3,0	22
Tremp (Bombers)	21,6	4,1	12,9	26,0	6	-3,0	21
Vallbona de les Monges - Rocallaura	17,3	6,2	11,8	23,0	6	0,0	21
Vilanova de Bellpuig (CU)	20,1	6,5	13,3	25,0	1	2,0	21
Vilanova de Segrià	22,3	4,4	13,4	28,0	1	-0,5	15

TARRAGONA

Alforja (Hospital)	19,4	7,2	13,3	27,3	24	1,7	21
Ascó	22,0	8,8	15,4	28,0	24	4,0	19
Cabacés	20,5	7,8	14,2	27,5	24	1,0	21
Castellet i la Gornal (Casañas)	20,1	9,3	14,7	24,0	24	4,0	21
Cornudella	19,8	6,7	13,2	26,0	24	2,0	18
Cunit	18,0	10,2	14,1	25,8	23	4,7	21
El Perelló	18,8	10,8	15,1	27,0	7	1,0	22
Flix (Seo)	21,9	9,0	15,5	30,0	6	4,0	15
Horta de Sant Joan	19,3	7,3	13,3	25,6	24	2,5	21
La Fatarella	17,6	3,6	10,6	24,0	6	-2,0	21
Montblanc	21,2	8,5	14,8	27,2	24	4,0	19

Resumen Temperaturas

mes 04

año 2001

	<i>Media de las máximas</i>	<i>Media de las mínimas</i>	<i>Media de las medias</i>	<i>Máxima absoluta</i>	<i>Día</i>	<i>Mínima absoluta</i>	<i>Día</i>
Montbrió del Camp	20,7	10,1	15,4	27,0	23	5,0	21
Reus (Centre de Lectura)	19,7	10,9	15,3	25,5	23	5,9	21
Riudoms (Camara Agraria)	20,4	11,4	15,9	25,0	23	6,0	21
Rocafort de Queralt	20,0	4,4	12,2	26,0	6	-1,0	21
S. Coloma de Queralt (S. Roc)	18,2	5,1	11,6	24,5	24	-1,5	21
Sarral	21,0	5,2	13,1	25,0	9	0,0	21
Tivissa - Serra d'Almos	21,3	8,8	15,1	28,0	24	3,8	21
Vila-seca de Solcina	21,1	13,2	17,1	26,2	25	9,2	21
Villalba dels Arcs	19,9	7,9	13,9	27,0	24	2,0	21
Vimbodí-Monastir de Poblet	18,8	6,9	12,8	26,0	24	0,0	21
Vimbodí-Riudabella	17,8	6,5	12,1	23,9	24	1,3	21

Resumen Precipitación

mes 04

año 2001

	Precipitación Total (mm)	Prec. Max. en un día	Día
BARCELONA			
Aguilar de Segarra	16,0	10,0	30
Arenys de Mar (El Xifré)	15,9	6,6	20
Arenys de Munt (Coll-Sa-Creu)	12,8	5,7	30
Argentona	14,4	8,2	30
Badalona (Clarises)	58,7	53,1	20
Baga (Col. Galceran de Pinos)	61,5	29,0	30
Balsareny	23,2	15,1	30
Barcelona (Badal-Canalejas)	25,4	20,2	20
Barcelona (Can Bruixa)	41,1	33,7	20
Besòs	6,0	6,0	29
Borreda (Puigcercos)	44,0	19,5	19
Caldes de Montbui	26,2	15,3	30
Callus	31,0	17,0	27
Canyelles	15,5	11,5	30
Cardedeu	17,7	8,5	20
Castellterçol "Bellver"	22,0	18,0	30
Castellvi de la Marca	29,6	21,8	30
Centelles	33,8	18,5	20
Cercs (Central Termica)	34,0	11,8	30
Collfred	61,3	21,2	30
Cornella de Llobregat	25,0	13,0	29
Cubelles (Mas Trader)	18,5	14,3	30
Cubelles (Salinas)	13,8	10,5	30
Dosrius	20,5	13,0	29
El Bruc	23,9	21,5	30
El Masnou (Tapias)	17,0	11,0	20
Els Hostelets de Balenyà	23,0	11,3	30
Esparraguera - Aigües	25,4	20,3	30
Esplugues de Llobregat - Finestrelles	21,5	10,1	20
Gava (Miranda)	16,9	8,8	30
Gironella- Creu Roja	0,0	0,0	
Gurb de la Plana (Bar Hostal)	25,8	10,6	27
Igualada (Ajuntament)	2,2	1,3	29
La Llagosta - Tuixans	4,0	4,0	29
Llinars del Valles	15,1	8,6	30
Manresa (Escola Politecnica)	12,4	11,2	30
Manresa (La Culla)	18,7	13,3	30
Martorell (La Torre)	35,7	17,8	30
Martorelles	16,5	10,0	30
Moià	23,3	13,6	30
Moia (La Grossa)	28,0	18,0	30
Montserrat	23,7	17,5	30

Resumen Precipitación

mes 04

año 2001

	Precipitación Total (mm)	Prec. Max. en un día	Día
Olesa de Montserrat- Afores	22,7	13,9	30
Pantà de Foix	17,9	12,0	30
Parets del Vallès	15,9	9,2	30
Piera - Can Aguilera	16,4	14,5	30
Prats de Lluçanes	24,8	10,7	30
Puig-Reig	20,9	17,5	30
Riner (Xixons)	70,2	37,3	27
Rubí	13,4	6,6	30
Sant Celoni	19,7	6,9	30
Sant Esteve de Palautordera (Bohigas)	16,4	7,1	20
Sant Quintí de Mediona	40,1	20,0	30
Sant Sadurní d' Anoya	11,6	10,4	30
Sant Vicenç de Torelló - Borgonya	26,9	9,7	30
Santa Coloma de Gramanet	7,0	7,0	30
Santa Maria de Besora	41,0	19,5	19
Santa Maria de Martorelles	17,0	9,0	30
Santa Maria de Palautordera (Hospital)	16,4	7,2	30
Sitges (Aiguadolç)	22,0	20,0	29
Taradell - Catalunya	21,2	10,3	30
Teià	16,6	11,0	20
Terrassa (Pl. de la Creu)	25,5	18,7	30
Tona- Escola	23,8	10,9	30
Tordera	14,2	7,4	7
Torelló- Afores	23,7	9,6	27
Vallgorguina (Vivers)	14,6	7,0	30
Vic (Sant Cristobal)	23,1	9,3	30
Viladrau - Aigües	21,6	10,2	30
Vilafranca del Penedes-INCAVI	16,6	9,7	30
Vilanova de Sau (El Tortades)	16,8	7,5	7
Vilassar de Mar	15,0	9,5	20
Viver i Serrateix	29,4	17,1	30

GIRONA

Amer 2	27,2	9,5	7
Bagur - Los Algarrobos	9,0	6,0	7
Blanes	10,1	4,7	7
Breda	28,4	12,8	7
Breda (Pl. Rovira)	29,6	13,0	7
Cadaques	16,3	7,6	19
Campdevàrol	43,5	16,6	19
Castellfollit de la Roca	38,2	16,0	19
Castelló d'Empúries (El Cortalet)	16,4	9,0	19
Castell-Platja d'Aro (E. Dep.)	16,0	10,0	19
Darnius	25,0	8,0	7

Resumen Precipitación

mes 04

año 2001

	Precipitación Total (mm)	Prec. Max. en un día	Día
Figueres	28,2	10,2	30
Fontcoberta (L'Anglada)	4,1	4,1	30
Girona (Bell-Lloch)	14,7	6,5	19
Jafre	11,0	9,0	19
La Bisbal d'Empordà-3	13,2	5,3	19
La Fageda - Santa Pau	42,4	22,3	19
Les Planes d'Hostoles	29,6	13,8	30
Oix- Terraple	64,2	20,3	8
Palafrugell	8,5	5,2	7
Pals (Puig Roig)	11,0	5,5	19
Perelada	15,2	6,5	19
Port de la Selva	9,6	8,0	19
Ripoll - Progrés	45,5	22,0	19
Sant Feliu de Pallerols	38,1	15,0	30
Sant Pau de Seguries (Era de Baix)	64,5	27,3	19
Santa Coloma de Farners - Vivers El Teix	16,3	12,5	7
Santa Cristina d'Aro	30,2	12,3	7
Sta. Cristina d'Aro - Solius	26,7	19,0	19
Torroella de Montgrí (Ramon Boi)	17,1	8,2	19
Vall de Bianya- Pujalet	63,0	27,0	19
Vallter 2000	44,0	18,0	20

LLEIDA

Agramunt	52,4	22,0	29
Almatret	59,5	43,0	29
Alòs de Balaguer (Forestal)	50,0	49,0	30
Arbeca	45,0	33,0	30
Artesa de Segre	63,0	38,0	30
Aspa	47,5	26,0	30
Bell-Lloc (Semillas)	44,8	30,8	30
Bellpuig	52,7	28,6	29
Bon Repòs - Sant Salvador Toló	64,0	44,0	29
Busa	78,9	29,0	30
Castelldans	43,0	26,0	30
Castellnou de seana	46,5	37,5	30
Cervera	28,4	15,7	30
Cervera Bombers	28,3	22,5	30
Ciudadilla	29,9	27,2	30
El Palau d' Anglesola (Escarabat)	43,0	33,0	30
El Soleràs	41,8	41,8	29
Els Omellons	40,0	34,2	30
Els Plans de Sió - El Canós	27,2	17,9	30
Gerri de la Sal	48,2	34,0	29
Granadella	41,3	24,8	29

Resumen Precipitación

mes 04

año 2001

	Precipitación Total (mm)	Prec. Max. en un día	Día
Granyanella - Tordera	26,2	13,9	30
Guissona - Florejacs	37,3	24,8	30
Josa i Tuixen- Escola Municipal	98,0	55,0	29
Juneda	58,0	26,0	30
La Coma i la Pedra (Port del Comte)	91,0	39,0	30
La Granadella (Sole)	44,4	37,0	30
La Pobla de Cèrvoles	39,8	25,1	30
La Sentiu de Sió (Sifon del Sio)	56,5	30,0	29
L'Albages	38,2	30,5	30
Linyola	46,8	23,8	30
Llardecans (Bassa Nova)	55,2	40,3	29
Lleida - Torrerià	47,8	27,4	30
Lleida "Observatori 2"	77,2	52,7	29
Lleida (Bordeta)	75,5	66,3	30
Maials	80,2	60,3	29
Mollerussa (CU)	41,7	31,0	30
Mollerussa (Granja)	47,0	25,0	29
Naves (Tantellatge)	82,4	30,6	30
Os de Balaguer - Avellanes	86,0	50,0	29
Ponts	58,0	33,0	30
Sant Maurici (LLac)	27,7	11,6	11
Sarroca de Lleida (Aigües)	54,1	37,8	29
Solsona	58,3	25,0	30
Sort (Piragüisme)	42,9	29,8	29
Sunyer	71,7	40,0	29
Torrebeßes	52,5	38,3	29
Torregrossa	46,3	33,7	30
Tremp (Bombers)	84,3	32,4	29
Vallbona de les Monges - Rocallaura	32,1	27,1	30
Vilanova de Bellpuig (CU)	46,5	37,5	30
Vilanova de Segrià	82,2	60,0	29
TARRAGONA			
Alforja (Hospital)	68,0	48,0	30
Amposta	38,7	27,3	29
Amposta (Erms-Salats)	29,0	29,0	30
Ascó	43,3	31,7	29
Benissanet	43,3	34,8	29
Cabacés	49,4	32,3	29
Castellet i la Gornal (Casañas)	26,0	17,0	30
Cornudella	48,5	48,5	30
Cunit	22,3	13,2	30
Deltebre 'Parc Natural'	38,0	38,0	30
El Perelló	26,1	26,1	30

Resumen Precipitación

mes 04

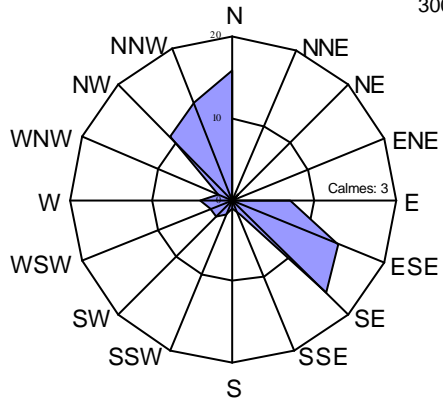
año 2001

	Precipitación Total (mm)	Prec. Max. en un día	Día
El Vendrell-Bombers	24,3	21,0	30
El Vendrell-Coma-Ruga	26,4	22,0	30
Flix (Seo)	49,0	37,0	29
Godall	35,0	22,5	29
Horta de Sant Joan	25,8	17,4	29
La Fatarella	46,1	45,0	30
La Pobla de Massaluga	55,1	53,2	30
La Selva del Camp	48,0	31,0	29
L'Atmella de Mar	61,0	37,0	30
Miravet	62,7	43,7	29
Montblanc	43,0	30,8	30
Montbrió del Camp	47,3	33,0	30
Montferri-Sant Jordi	48,0	48,0	30
Rasquera	29,0	29,0	30
Reus (Centre de Lectura)	45,5	27,8	30
Riba-roja d' Ebre	54,1	42,5	29
Riudoms (Camara Agraria)	37,5	36,0	30
Rocafort de Queralt	35,4	26,9	30
S. Coloma de Queralt (S. Roc)	37,0	35,0	30
Sarral	44,0	34,0	30
Tarragona (Universitat)	45,3	35,0	29
Tivissa - Serra d'Almos	49,8	48,0	30
Valls (2a.)	40,2	40,2	30
Villalba dels Arcs	48,1	33,3	29
Vimbodi	51,3	27,7	30
Vimbodí-Monastir de Poblet	64,0	48,0	30
Vimbodí-Riudabella	54,4	48,3	30

ROSA DE VENTS 04/2001

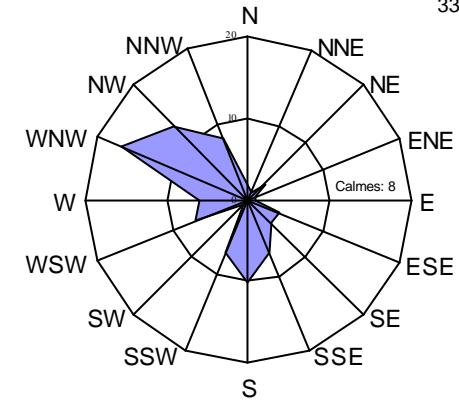
CASTELLO D'EMPURIES

Ratxa màxima el dia 21 a les 15:40 h.
300° 75 km/h



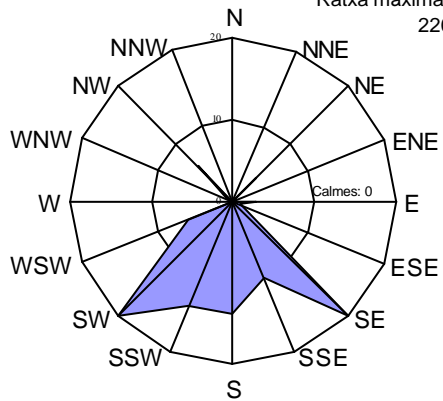
LA MOLINA

Ratxa màxima el dia 11 a les 11:00 h.
330° 70 km/h



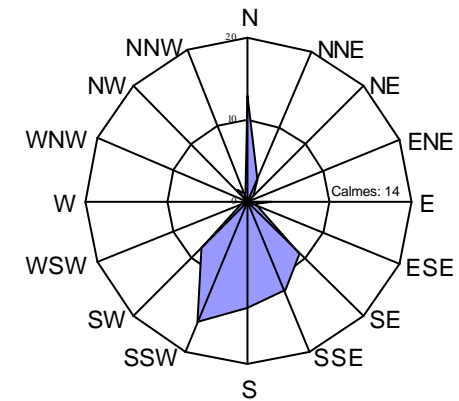
BARCELONA 'C.M.T.'

Ratxa màxima el dia 7 a les 08:30 h.
220° 62 km/h



ARENYS DE MAR

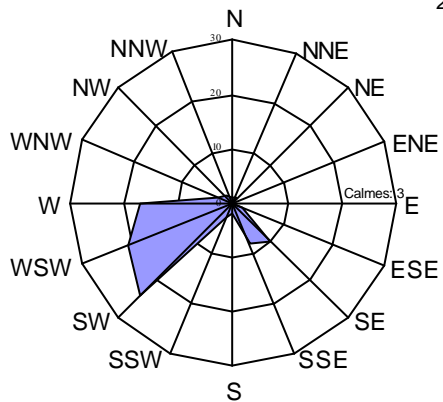
Ratxa màxima el dia 15 a les 15:40 h.
220° 51 km/h



ROSA DE VENTS 04/2001

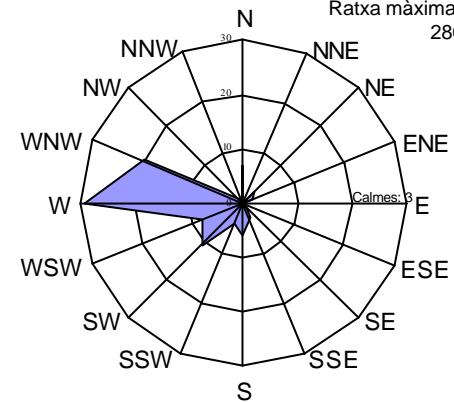
TÀRREGA

Ratxa màxima el dia 7 a les 10:40 h.
270° 68 km/h



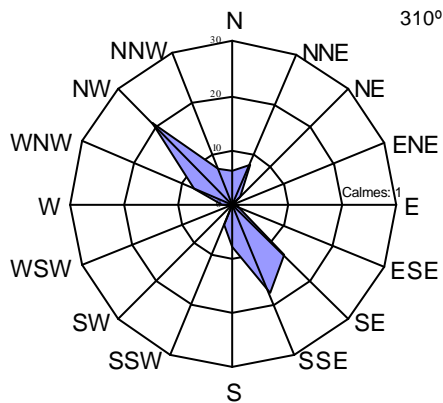
LLEIDA

Ratxa màxima el dia 8 a les 14:20 h.
280° 78 km/h



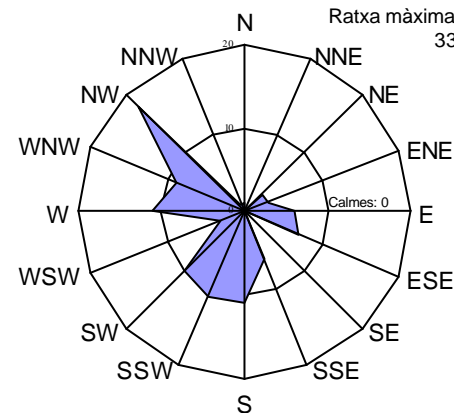
TORTOSA

Ratxa màxima el dia 10 a les 21:10 h.
310° 93 km/h



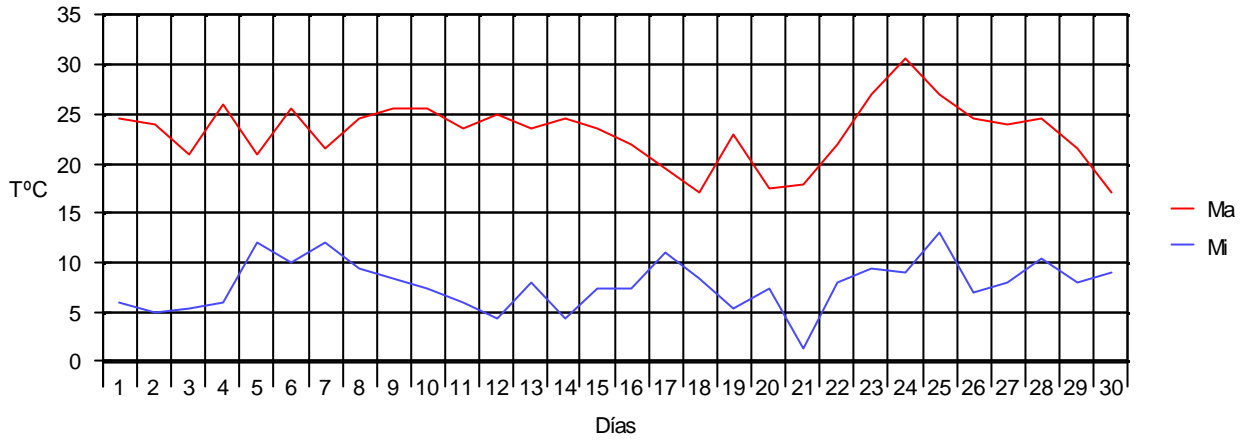
VADELLÒS

Ratxa màxima el dia 11 a les 11:00 h.
330° 70 km/h

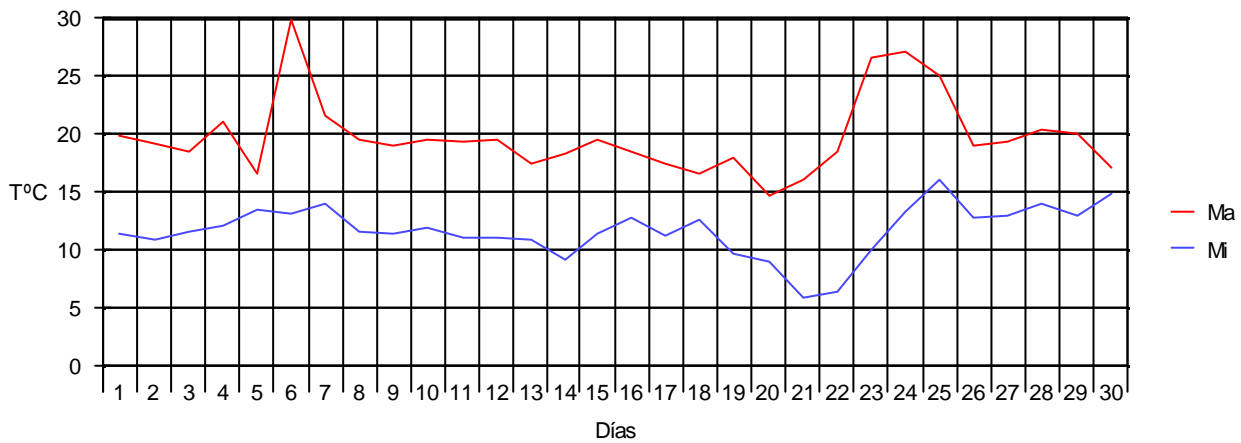


Evolución mensual de la temperatura Máxima y Mínima

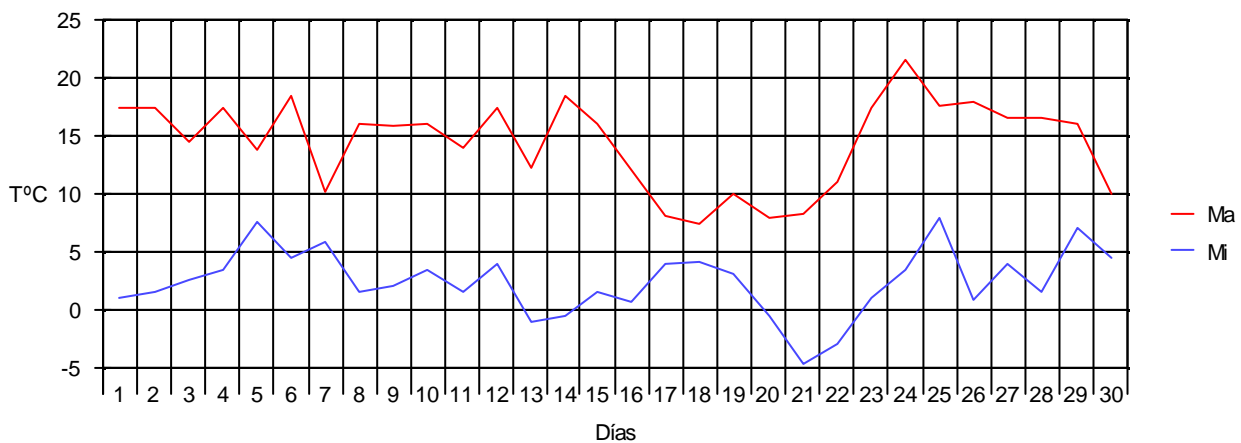
Olesa de Montserrat- Afores



Badalona (Clarises)

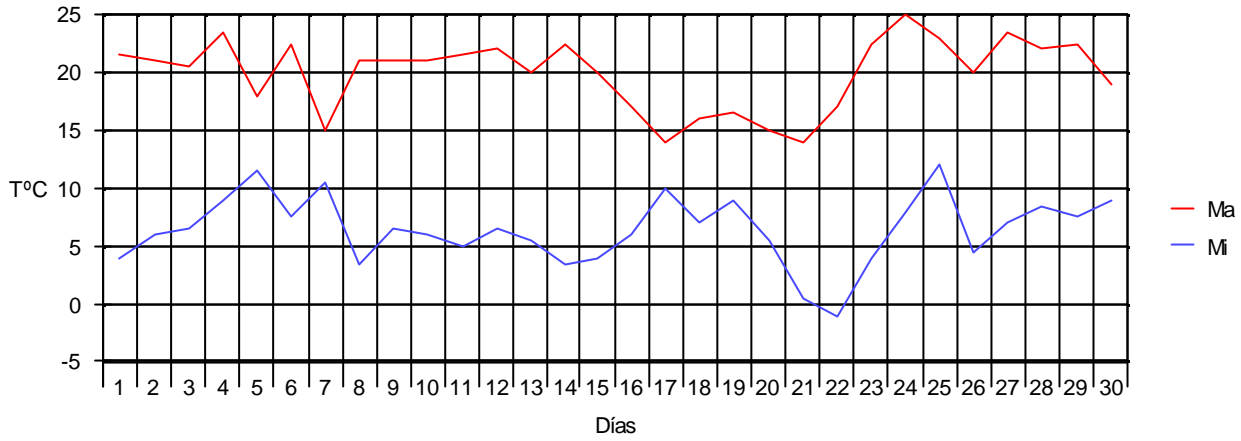


Sant Pau de Seguries (Era de Baix)

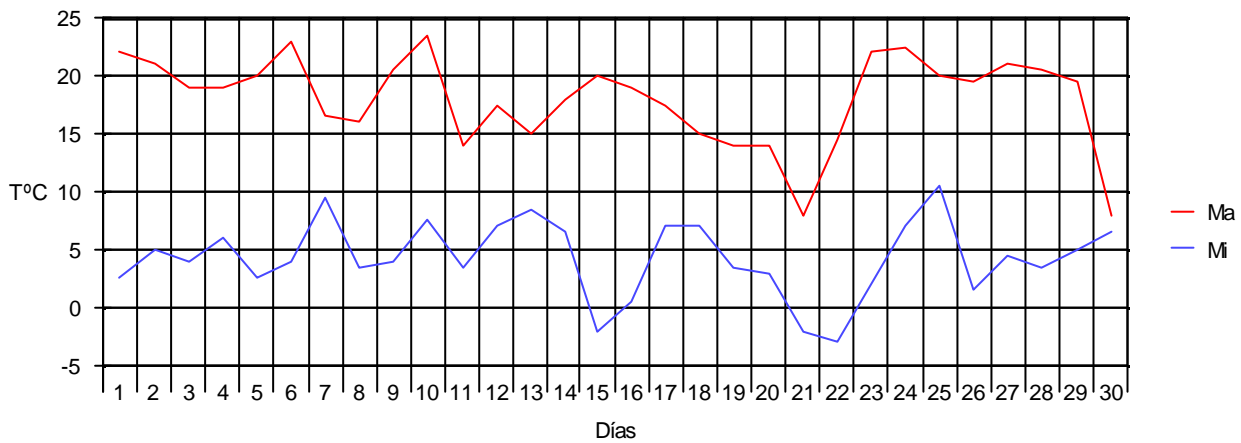


Evolución mensual de la temperatura Máxima y Mínima

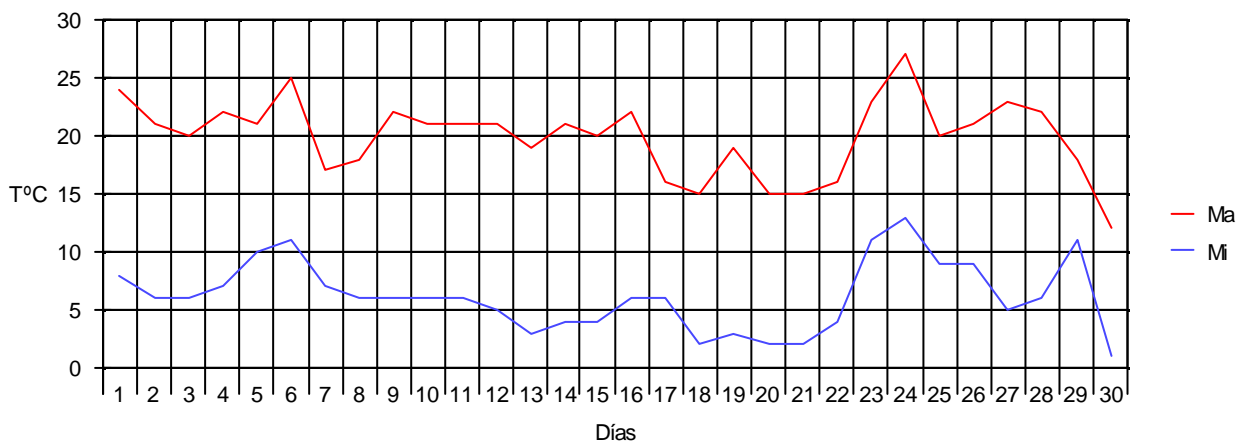
Girona (Bell-Lloch)



Sort (Piragüisme)

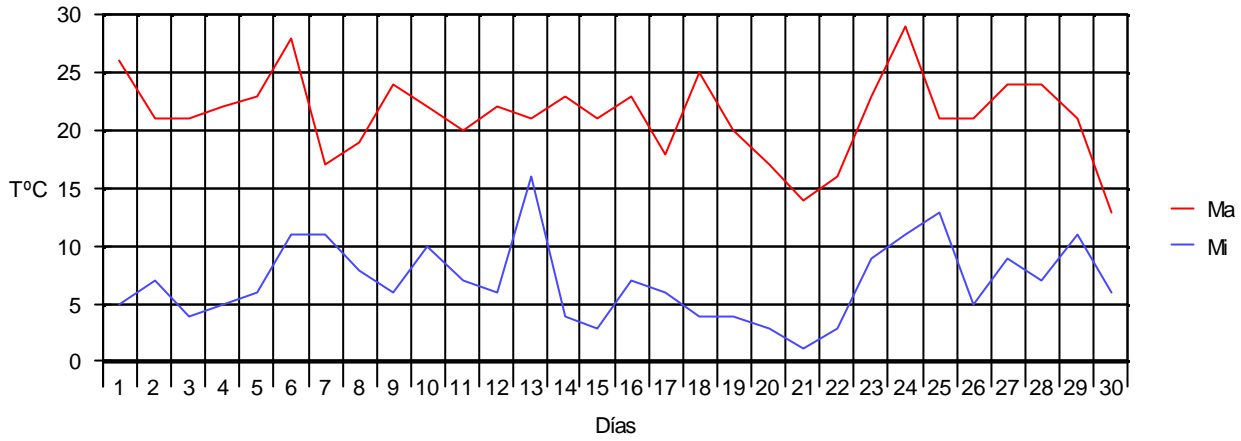


Ciudadilla

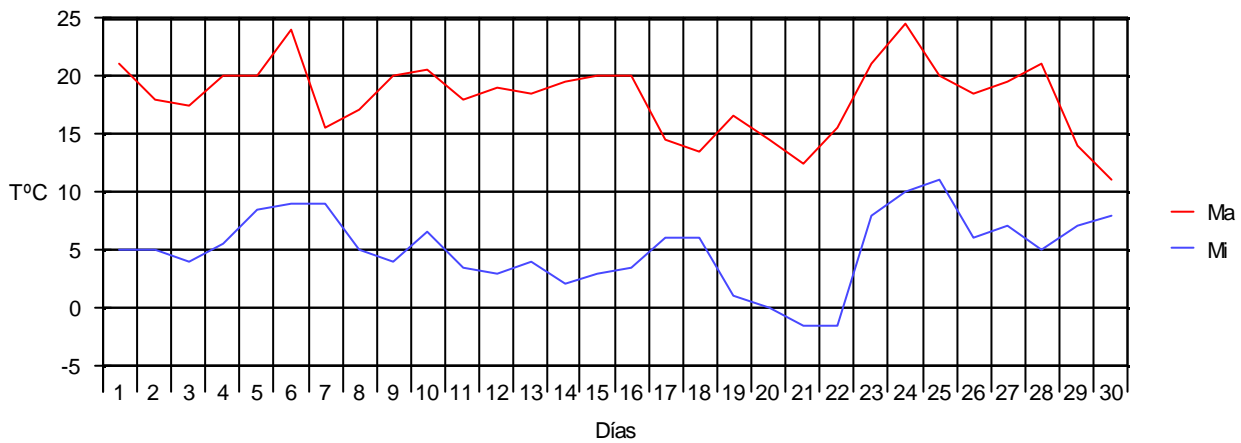


Evolución mensual de la temperatura Máxima y Mínima

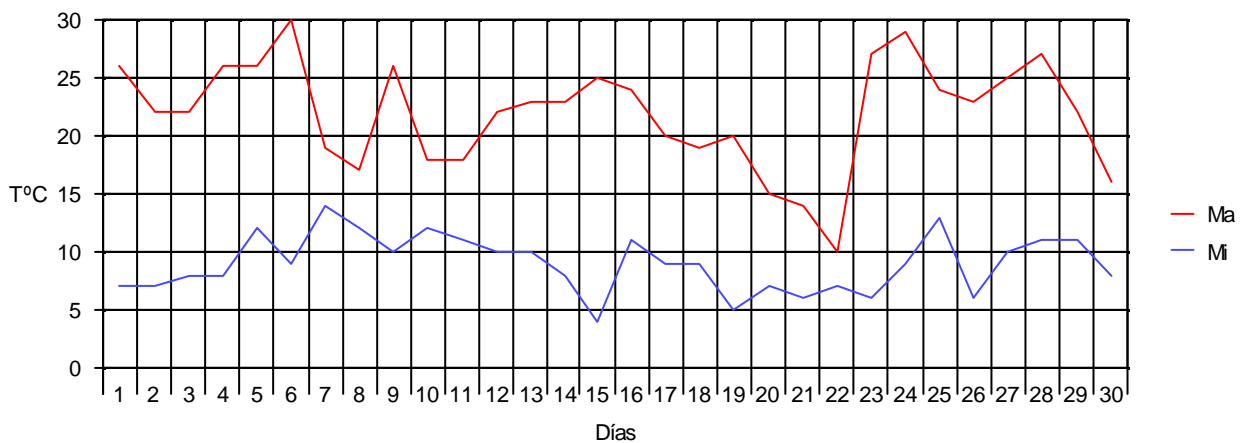
L'Albages

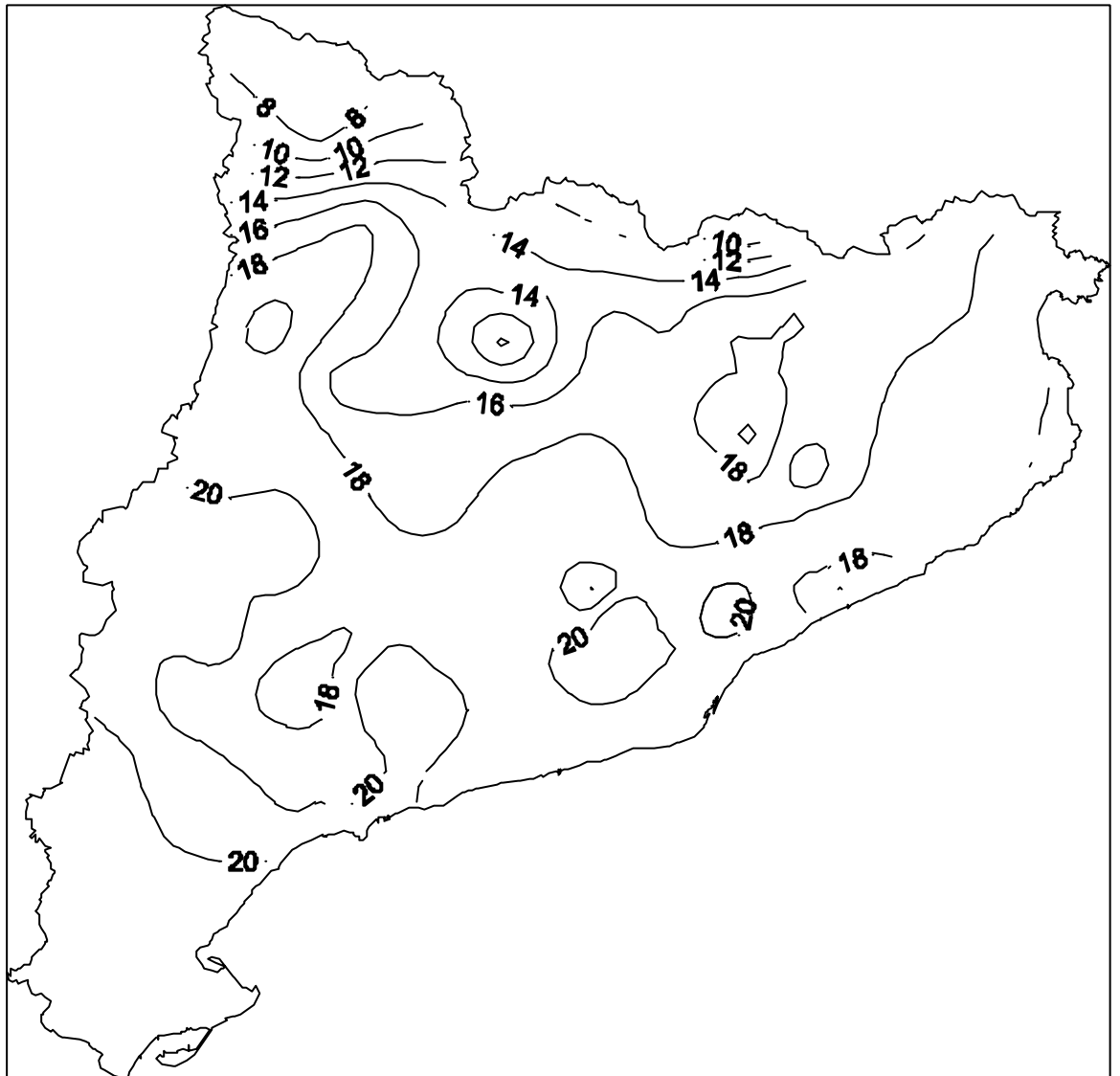


S. Coloma de Queralt (S. Roc)



Flix (Seo)





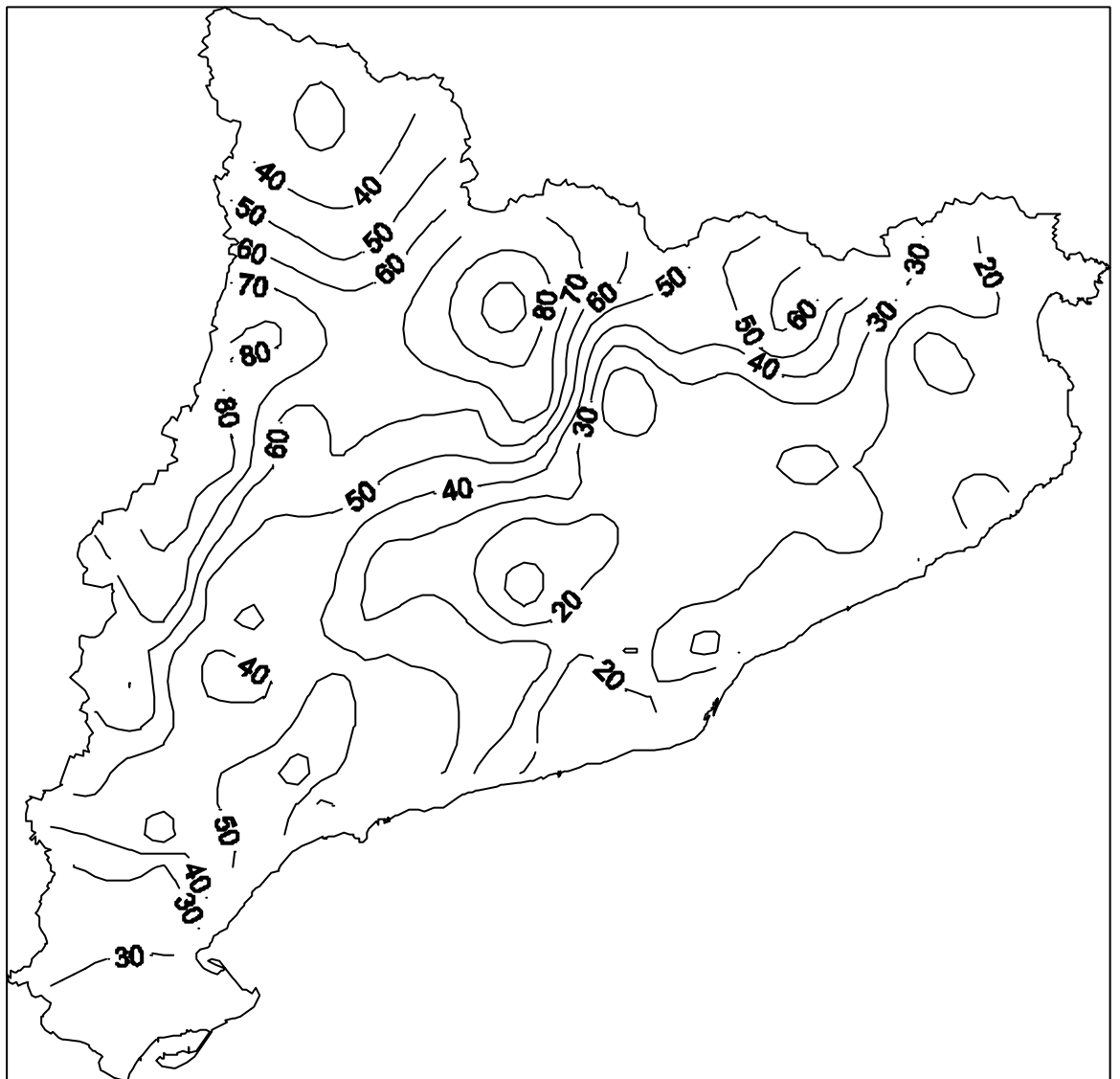
TEMPERATURA MITJANA DE LES MÀXIMES

Les mitjanes de les màximes més altes, s'han enregistrat a Olesa de Montserrat (23.1°C), Vilanova de Segrià (22.3°C) i a Ascó (22.0°C). Al litoral central i Sud i en la majoria de comarques centrals de Catalunya s'han superat els 20°C. Les màximes més baixes han sigut als Pirineus gironí i lleidetà i al Port del Comte (valors inferiors als 8.5°C).



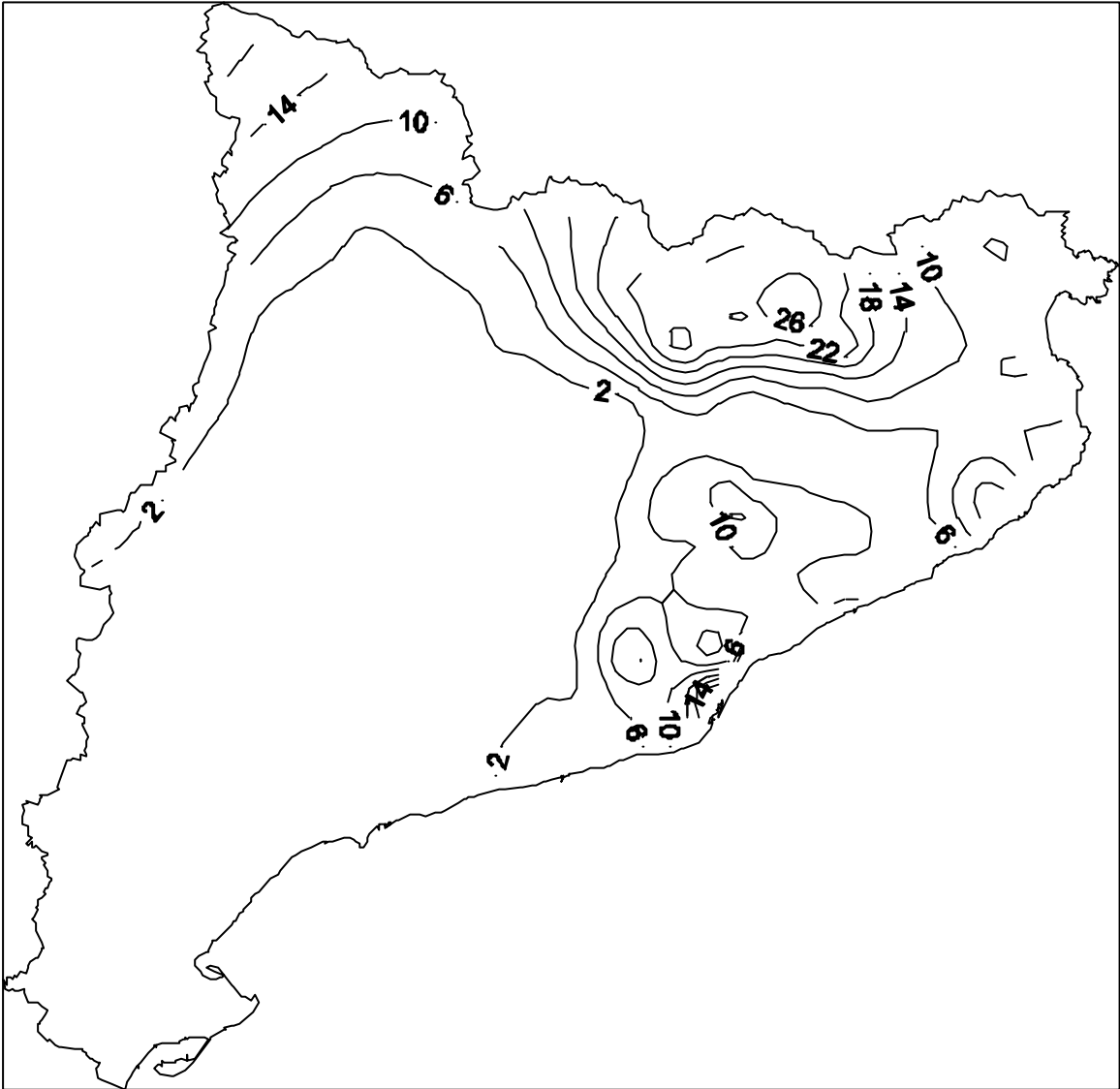
TEMPERATURA MITJANA DE LES MÍNIMES

Els valors més alts s'han donat a Vilaseca de Solcina (13.2°C), Barcelona i Sitges (12.6°C). Temperatures per damunt dels 10°C a les comarques del Baix Ebre, Baix Camp, Tarragonès, Baix Penedès, Baix Llobregat, Barcelonès, i l'Alt Empordà; totes elles del litoral. Els valors més baixos als Pirineus, per sota dels 0°; al Port del Comte i a Josa i Tuixen entre 1/2°C. A d'altres comarques s'han enregistrat valors entre 2 i 4°C com a Osona, la Garrotxa, el Ripollès, el Berguedà, Pallars Jussà i a la Terra Alta.

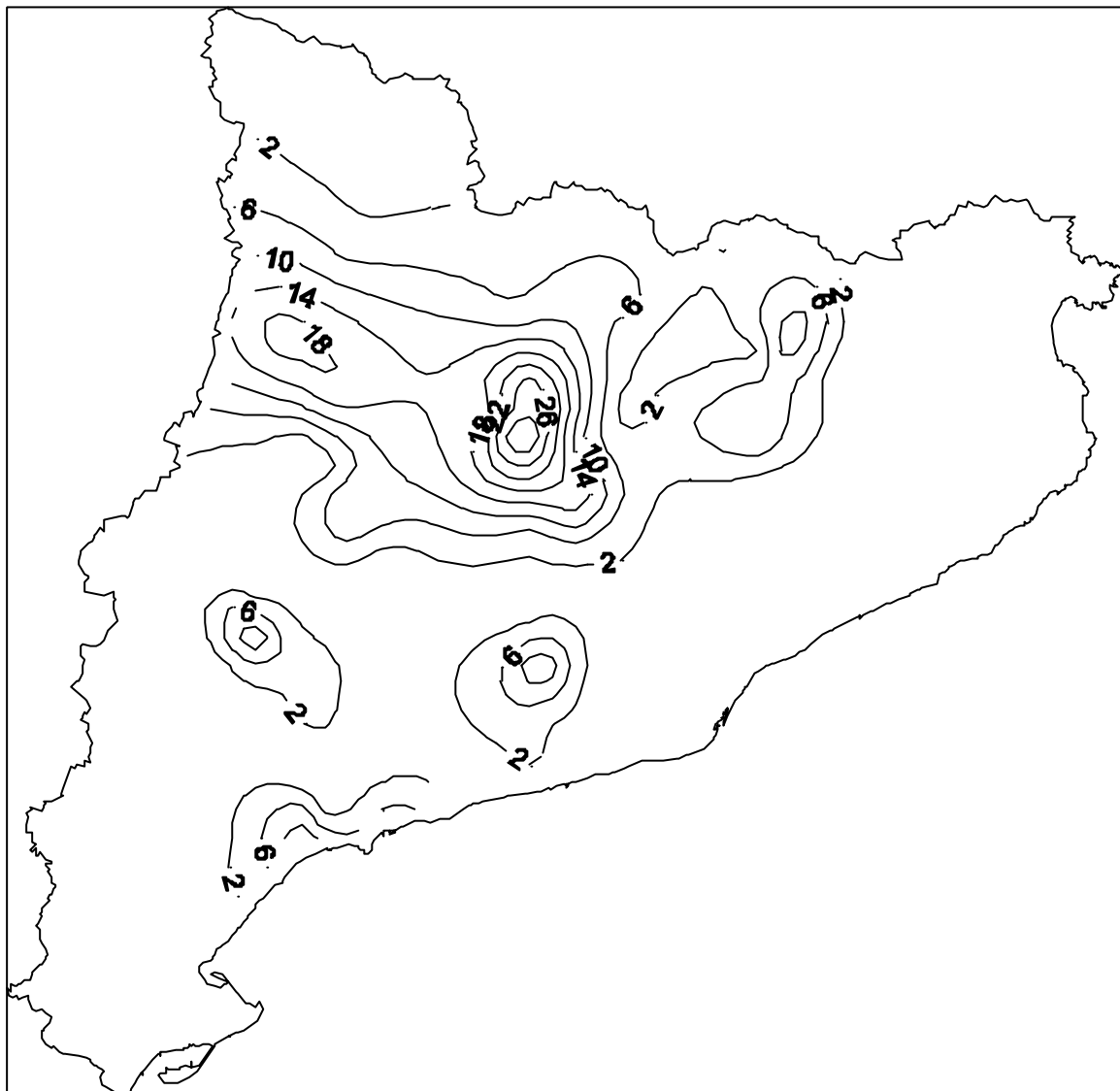


PRECIPITACIÓ TOTAL MENSUAL

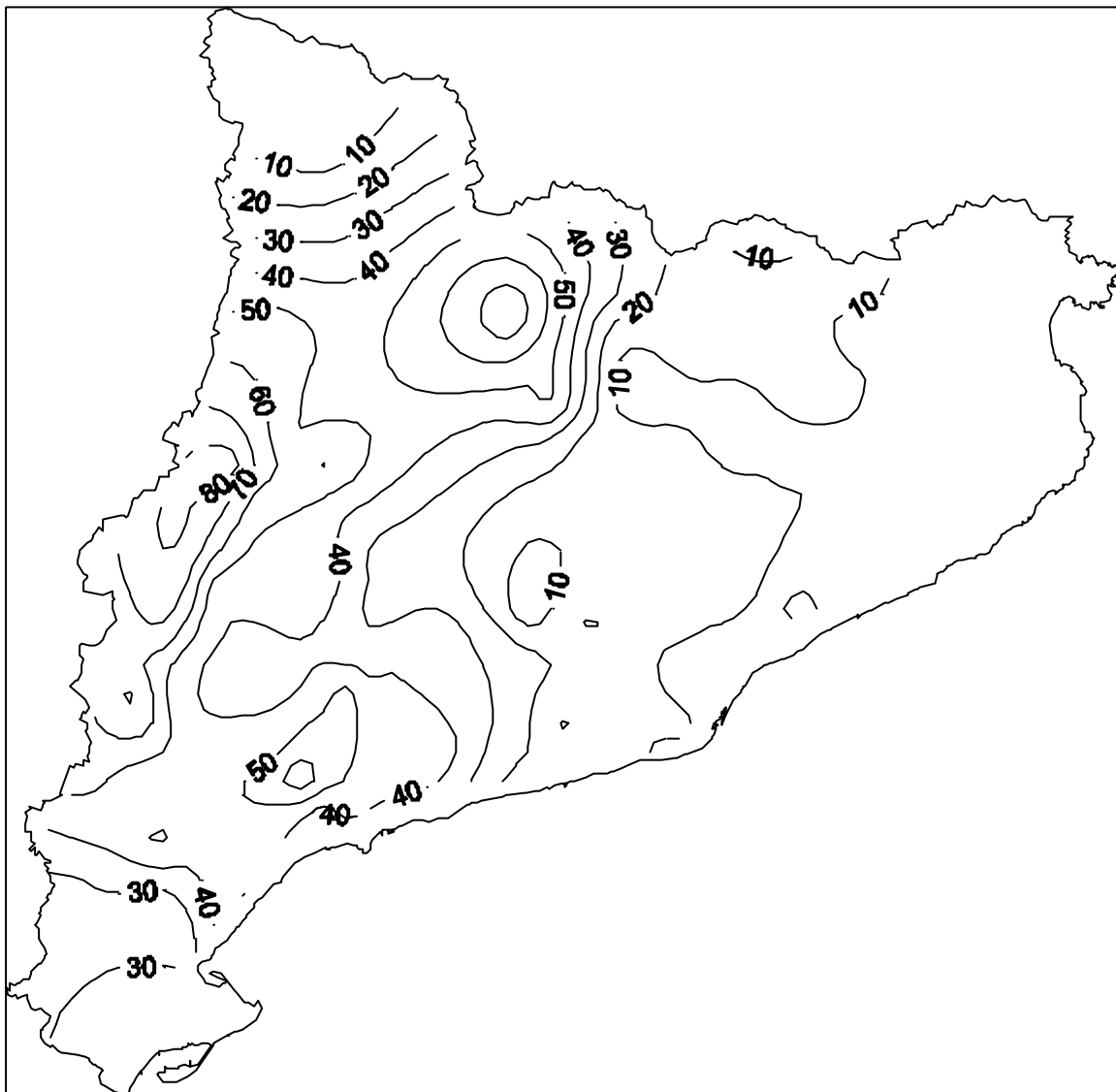
Les màximes s'han enregistrat a les comarques lleidatanes del Segrià, la Noguera, el Pallars Jussà, l'Alt Urgell i el Solsonès. A totes elles valors per damunt dels 70 mm.: Josa i Tuixen 98 mm., el Port del Comte 91 mm., Os de Balaguer 86 mm. i Tremp 84 mm. A les comarques de Barcelona i de Girona com el Barcelonès, el Vallès Oriental, l'Anoia, el Berguedà, el Pla de l'Estany, l'Alt i Baix Empordà és on han sigut les precipitacions més febles, amb valors per sota dels 10 mm.



Isoietes de l'episodi del 16 al 20 d'abril



Isoietes de l'episodi del 26 al 27 d'abril

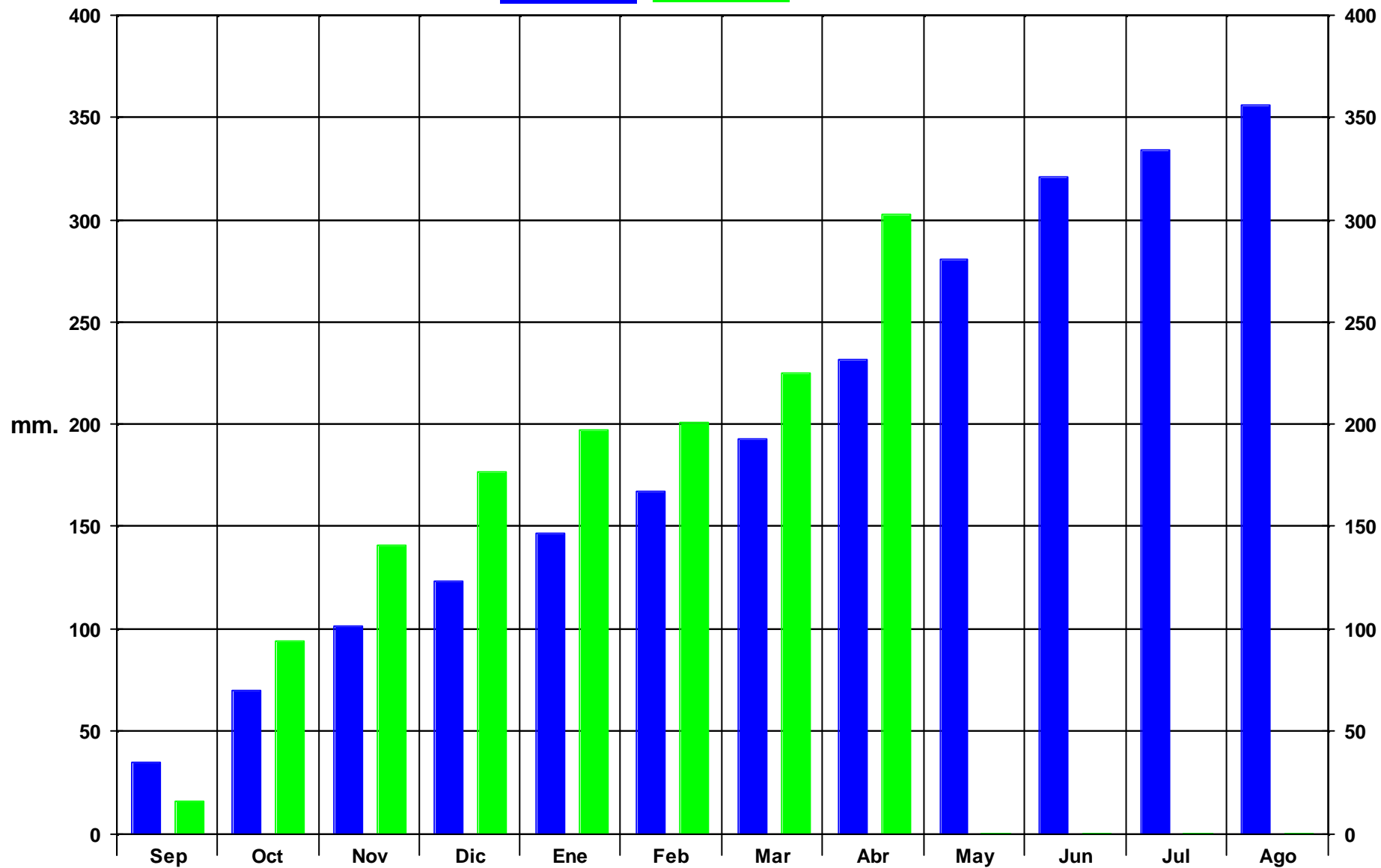


Isoietes de l'episodi del 29 al 30 d'abril

Lleida

AVANCE DE DATOS AÑO AGRÍCOLA 2000-2001

Valor Normal Año en curso

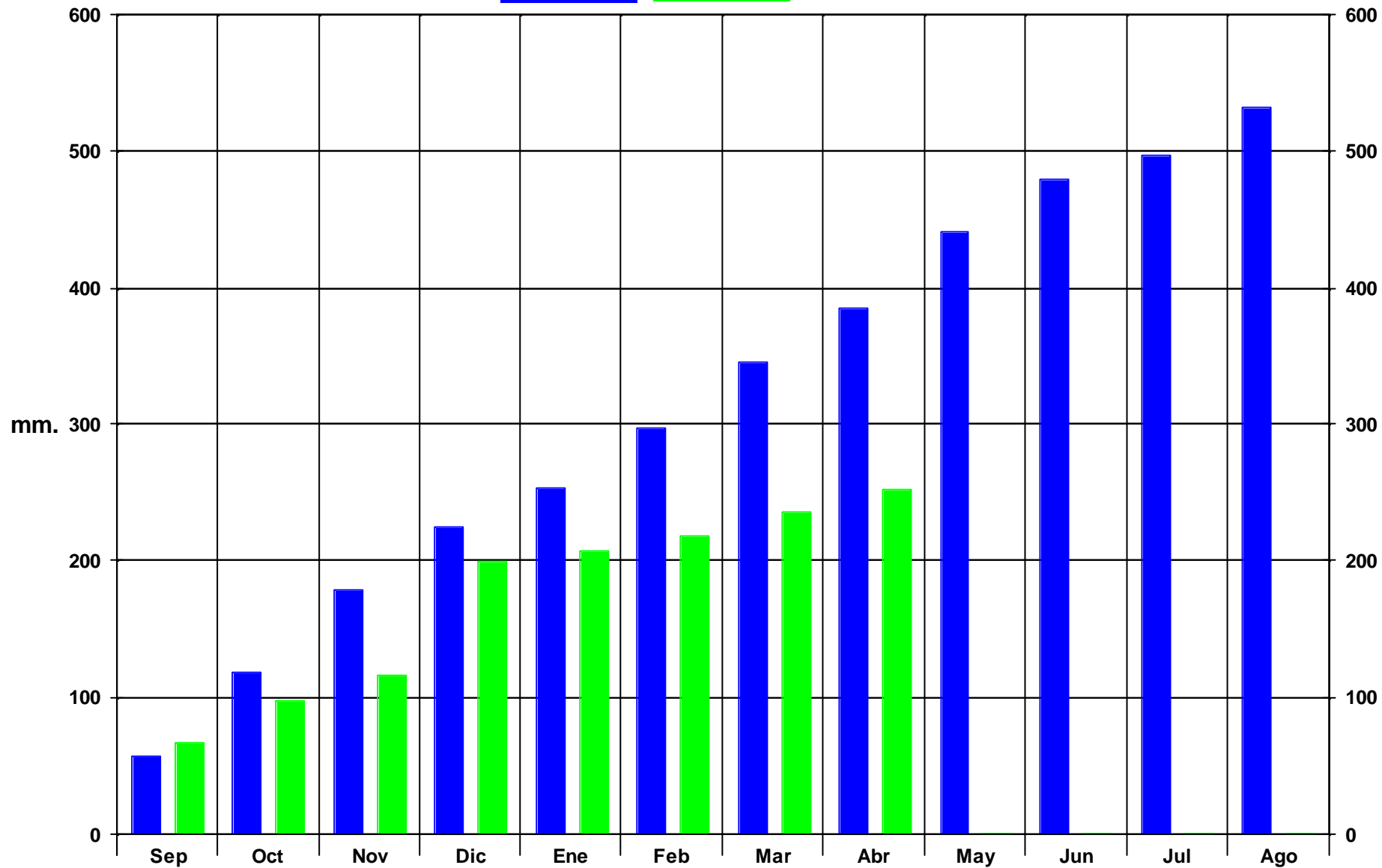


Vilafranca del Penedès

AVANCE DE DATOS AÑO AGRÍCOLA 2000-2001

Valor Normal

Año en curso



LOS DATOS CONTENIDOS EN ESTA PUBLICACION TIENEN CARACTER PROVISIONAL AL NO HABER PASADO, EN EL MOMENTO DE SU EDICION, POR UNA FASE DE DEPURACION.