

AVANCE DATOS CLIMATOLOGICOS DE CATALUNYA
AVANÇ DADES CLIMATOLÒGIQUES DE CATALUNYA

AGOST, 2001
Nº 143

CENTRE METEOROLÒGIC TERRITORIAL A CATALUNYA
Secció de Climatologia

Agraïm molt especialment la tasca dels observadors i col.laboradors de la nostra xarxa d'estacions pluvio i termopluiomètriques.

© INM. Prohibida la reproducció total o parcial per qualsevol mitjà sense autorització expressa per escrit del INM.

EL TEMPS A CATALUNYA. AGOST 2001

L'1 d'Agost tenim cels poc ennuvolats, l'endemà predominen els núvols mitjans i alts, amb alguna tempesta feble durant la tarda-nit. Les temperatures mínimes pugen lleugerament i els vents són fluixos o en calma. Els dies 3 i 4 hi ha intervals de núvols en general amb alguna precipitació feble a la meitat Nord, s'observen boirines i algun banc de boira matinal al litoral i planes interiors. Les temperatures baixen i el vent és fluix a moderat predominant la component Oest.

S'acosta un anticicló atlàntic a la Península, a les terres de Ponent tenim cels poc ennuvolats o clars però al litoral encara hi ha restes de nuvolositat. Baixen les mínimes dèbil a moderadament.

El 7 els cels són clars, abunden les boirines i boires matinals a la meitat Sud de Catalunya, els vents són febles.

Es forma una baixa en superfície a les costes de Llevant. S'ennuvolen els cels i cau alguna precipitació feble i dispersa al Pirineus Occidentals.

Es van destapant els cels, queden intervals de núvols. L'11 baixen de forma moderada les mínimes i s'assoleixen els valors mínims absoluts en algunes estacions. Valors en °C: 5 a Núria i Llac de S.Maurici; 7 a Puigcerdà; 11 a Vilanova de Segrià; 13 a la Fageda, Ponts i 15 a Breda, Vimbodí i Cabassers.

Exceptuant la costa central, el 12 està poc ennuvolat, predominen les boirines a les planes interiors i augmenten les temperatures. L'endemà els cels són destapats arreu, menys al Pirineus on cau algun plugim feble.

El 14 augmenta la nuvolositat a l'W i es produeixen xàfecs tempestuosos, els vents són fluixos i variables, excepte les ratxes fortes sota les tempestes. El 15 es desenvolupa nuvolositat per inestabilitat amb precipitacions tempestuoses, els vents són fluixos amb predomini de la component Est.

Un sistema frontal travessa la Península i arriba a Catalunya el 16. Tenim cels coberts i precipitacions generalitzades però dèbils. Hi ha un descens general de les màximes. Els vents són fluixos a moderats de component Est.

Entre els dies 14 i 15 s'enregistren les precipitacions màximes del mes a nombroses estacions de Lleida i Tarragona. Valors en mm.: 29 a la Sentiu de Sió, 22 a Os de Balaguer i Busa, 21 a Josa i Tuixen.

Un cop passat el front tenim dos dies amb bona insolació, nuvolositat de tipus mitjà i alt, les temperatures mínimes en lleuger descens i vents fluixos i variables.

Un altre sistema frontal entra pel NW peninsular. Es forma nuvolositat d'evolució amb xàfecs tempestuosos al terç Nord-Oriental. Hi ha algunes boirines disperses al litoral central i sud i al pre-litoral. El 19 els cels són tapats i continuen les precipitacions tempestuoses. Els vents són fluixos predominant la component W. El 20 hi ha intervals de núvols, s'observen boirines i boires matinals a les planes interiors i litoral de Tarragona.

A partir del dia 21 tenim cels poc ennuvolats o clars, bona insolació (entre 10/12 hores de sol a Barcelona, Girona i Lleida). Les mínimes arriben als valors més baixos del mes a varies estacions. Valors (°C): 9.5 a Sort, 14 a Tona, 15 a Taradell, 16 a Castellar del Vallès.

No hi ha canvis significatius durant uns dies i segueix la mateixa situació. Les mínimes es recuperen. El 23 a la tarda es desenvolupa nuvolositat d'evolució al Pirineu Oriental amb activitat tempestuosa aïllada. Entre el 27/29 s'assoleixen les temperatures màximes a moltes estacions (en °C): 39 a Sta.Coloma de Farners, el Vilosell i Cardedeu; 38 a Caldes de Montbui, Sant Celoni i Girona i 35 a Reus i Vilaseca de Solcina. A la superfície de 850 mb. es troba la isoterma de 20°C i a la de 700 mb. la de 8°C.

A últimes hores del 29 es comencen a ennuvolat els cels pel Nord. L'endemà tenim cels tapats a la meitat Oriental, s'enregistren tempestes localment fortes a Barcelona i Girona. Els vents són del NW moderats amb ratxes fortes. Valors de precipitacions (en mm.): Berga 80, Gurb de la Plana i Sta.Coloma de Gramanet 60, a la Vall de Bianya 51, a Vic i Sta.Coloma de Farners 55, a Taradell 50 i a Caldes de Montbui 47.

Valors de les ratxes màximes en km/h (dies 28,30 i 31): 77 a Vandellòs, 57 a Barcelona Aeroport, 56 a S.Feliu de Guíxols i Llançà, 54 a Girona Aeroport, 49 a Tortosa i 47 a Reus.

L'últim dia resta encara nuvolositat i inestabilitat sobretot a l'Est, hi ha xàfecs localment forts al litoral i prelitoral central. Els vents són del NW forts al Nord de Girona (Llançà 50km/h). Baixen les mínimes i en

algunes estacions són els valors més baixos del mes. Mímines en °C: 12 a Lleida, 13 a Mollerusa, els Plans de Sió i Rocafort de Queralt, 15 a Montserrat, 17 a Arenys de Munt.

Podem destacar d'aquest mes d'agost que ha sigut molt càlid i sec. En particular a les comarques del litoral central i Sud i prelitoral (des del Montsià fins el Maresme, exceptuant el Barcelonès) i les tres comarques del SE de Lleida (Conca de Barberà, les Garrigues i l'Urgell), la precipitació total mensual enregistrada ha sigut inferior als 2 mm.

Resumen Temperaturas

mes 08

año 2001

	<i>Media de las máximas</i>	<i>Media de las mínimas</i>	<i>Media de las medias</i>	<i>Máxima absoluta</i>	<i>Día</i>	<i>Mínima absoluta</i>	<i>Día</i>
BARCELONA							
Arenys de Mar (El Xifré)	29,9	21,4	25,6	33,5	28	18,6	31
Arenys de Munt (Coll-Sa-Creu)	27,2	20,5	23,8	33,4	28	16,8	31
Badalona (Clarises)	30,1	23,9	27,0	33,0	1	21,1	31
Barcelona (Badal-Canalejas)	29,2	23,2	26,2	34,4	2	20,2	18
Barcelona (Can Bruixa)	29,3	24,2	26,8	33,7	2	22,2	31
Borreda (Puigcercos)	29,3	14,4	21,8	36,0	1	11,0	20
Cabrils	28,0	21,0	24,5	33,2	28	18,8	31
Caldes de Montbui	31,6	18,7	25,2	38,0	28	15,0	18
Cardedeu	31,5	19,7	25,6	38,7	28	17,0	21
Castellar del Valles-Mercat	31,2	18,7	25,0	36,0	27	16,5	21
Castellterçol "Bellver"	29,1	16,5	22,8	35,0	1	13,0	18
Cercs (Central Termica)	29,4	16,0	22,7	38,0	1	13,0	20
Gava (Miranda)	30,0	22,8	26,4	34,6	2	21,0	31
Gironella- Creu Roja	30,8	15,8	23,3	39,5	1	12,5	28
Granollers	31,3	20,2	25,8	36,7	28	18,2	21
Gualba (Joan Ragué)	34,0	17,8	25,9	40,0	1	15,0	12
Gurb de la Plana (Bar Hostal)	34,1	14,9	24,5	40,4	1	11,8	28
Igualada (Ajuntament)	32,4	18,6	25,5	39,0	2	16,0	28
Llinars del Valles	29,9	19,4	24,6	34,0	1	17,0	21
Manresa (Escola Politecnica)	33,1	18,0	25,6	39,0	1	16,0	14
Manresa (La Culla)	32,7	18,2	25,4	38,0	1	15,6	29
Martorell (La Torre)	32,6	20,1	26,4	37,2	2	17,2	17
Moià	29,0	16,1	22,6	35,0	1	10,5	12
Montseny (Casa rectoral)	28,1	17,6	22,8	33,6	28	14,8	11
Montseny (Turo de l'Home)	21,6	13,7	17,6	27,0	28	9,5	31

Resumen Temperaturas

mes 08

año 2001

	<i>Media de las máximas</i>	<i>Media de las mínimas</i>	<i>Media de las medias</i>	<i>Máxima absoluta</i>	<i>Día</i>	<i>Mínima absoluta</i>	<i>Día</i>
Montserrat	26,9	19,4	23,2	32,0	1	15,0	31
Olesa de Montserrat- Afores	34,6	19,7	27,2	39,0	1	17,5	14
Pantà de Foix	31,0	20,7	25,8	36,0	1	19,0	16
Parets del Vallès	32,8	21,1	27,0	38,0	1	19,0	15
Sant Celoni	31,7	18,0	24,8	38,0	28	13,0	11
Sant Sadurní d' Anoià	33,2	19,4	26,3	39,0	1	16,0	28
Santa Maria de Palautordera (Hospit	31,5	19,9	25,7	36,1	28	17,6	21
Sitges (Aiguadolç)	31,0	24,0	27,5	33,5	2	21,2	31
Taradell - Catalunya	31,7	16,5	24,1	37,0	1	14,6	21
Terrassa (Pl. de la Creu)	30,4	20,6	25,5	35,4	27	18,2	21
Tona- Escola	29,9	16,5	23,2	35,4	1	14,1	21
Torelló- Afores	30,9	16,5	23,7	37,2	1	14,6	28
Vallgorguina (Vivers)	29,1	15,6	22,4	36,0	28	12,0	28
Vic (Sant Cristobal)	32,1	16,5	24,3	38,6	1	14,9	18
Vilafranca del Penedes-INCAVI	30,1	20,6	25,4	35,7	1	18,4	31
Viver i Serrateix	31,2	18,0	24,6	38,5	1	13,5	31

GIRONA

Bagur - Los Algarrobos	29,6	20,0	24,8	34,0	1	16,0	10
Blanes	30,2	20,7	25,4	34,0	1	18,0	13
Blanes (Marimurtra)	30,4	22,4	26,4	33,2	1	19,1	31
Breda	32,1	17,5	24,8	37,0	27	15,0	11
Breda (Pl. Rovira)	32,6	17,5	25,0	38,0	27	11,5	30
Campdevàrol	30,4	14,4	22,4	35,9	1	11,9	20
Castellfollit de la Roca	31,6	15,8	23,7	36,5	3	13,0	12
Castelló d'Empúries (El Cortalet)	30,1	16,6	23,4	33,0	2	11,6	12
Castell-Platja d'Aro (E. Dep.)	30,0	17,0	23,5	34,5	30	14,0	12

Resumen Temperaturas

mes 08

año 2001

	<i>Media de las máximas</i>	<i>Media de las mínimas</i>	<i>Media de las medias</i>	<i>Máxima absoluta</i>	<i>Día</i>	<i>Mínima absoluta</i>	<i>Día</i>
Figueres	31,3	20,0	25,6	35,8	2	16,2	12
Fontcoberta (L'Anglada)	32,3	18,9	25,6	37,0	28	15,0	11
Girona (Bell-Lloch)	32,3	18,4	25,4	38,0	28	15,5	12
La Bisbal d'Empordà-3	31,8	19,3	25,6	38,1	28	15,8	12
La Fageda - Santa Pau	30,5	16,2	23,4	36,3	28	13,0	11
L'Estartit (Passeig Marítim)	27,7	21,3	24,5	35,0	28	17,6	12
Nuria	19,1	8,7	13,9	26,0	2	5,0	11
Perelada	31,3	18,4	24,8	36,0	1	10,0	24
Port de la Selva	29,7	21,3	25,5	35,0	1	18,5	21
Port de Llança (El Castellar)	30,8	25,8	28,3	40,0	2	22,0	21
Puigcerdà - Poliesportiu	27,2	12,4	19,8	34,5	1	7,0	11
Ripoll - Progrés	31,1	15,0	23,0	37,0	1	13,0	18
Roses (Estacion Depuradora)	31,1	19,3	25,2	35,5	1	15,5	12
Sant Pau de Seguries (Era de Baix)	27,4	12,6	20,0	32,8	28	9,5	11
Santa Coloma de Farners - Vivers El	32,7	19,5	26,1	39,0	28	17,0	11
Vall de Bianya- Pujalet	32,1	15,7	23,9	38,0	28	12,0	31

LLEIDA

Agramunt	31,9	19,1	25,5	40,0	1	16,0	11
Alòs de Balaguer (Forestal)	34,1	17,9	26,0	41,0	1	15,0	17
Bon Repòs - Sant Salvador Toló	27,2	15,2	21,2	33,0	2	11,0	17
Cervera Bombers	32,5	19,1	25,8	39,5	1	15,0	11
Ciutadilla	32,2	18,2	25,2	38,0	1	13,0	30
El Palau d' Anglesola (Escarabat)	32,5	16,4	24,4	37,5	2	12,5	31
El Vilosell	32,2	18,1	25,2	39,0	27	14,5	11
Els Plans de Sió - El Canós	31,9	17,4	24,6	39,0	1	12,9	31
Esterra d'Aneu	29,4	10,1	19,8	35,0	1	4,5	11

Resumen Temperaturas

mes 08

año 2001

	<i>Media de las máximas</i>	<i>Media de las mínimas</i>	<i>Media de las medias</i>	<i>Máxima absoluta</i>	<i>Día</i>	<i>Mínima absoluta</i>	<i>Día</i>
Gerri de la Sal	32,2	15,2	23,7	39,0	2	11,0	5
Josa i Tuixen- Escola Municipal	28,5	12,1	20,3	36,5	1	8,5	11
La Coma i la Pedra (Port del Comte)	20,8	11,6	16,2	28,0	2	7,0	31
La Granadella (Sole)	31,0	18,2	24,6	35,2	1	15,0	5
La Pobla de Cèrvoles	30,2	18,5	24,4	35,0	1	14,0	17
La Sentiu de Sió (Sifon del Sio)	32,2	20,0	26,1	37,0	2	13,5	31
L'Albages	33,7	17,7	25,7	39,0	1	14,0	17
Lleida - Torreribera	33,7	18,8	26,2	39,5	1	14,5	31
Lleida "Observatori 2"	33,4	18,6	26,0	39,0	1	12,5	31
Maials	33,1	20,0	26,6	37,5	1	15,5	20
Mollerussa (CU)	32,7	18,2	25,4	39,5	1	13,0	31
Mollerussa (Granja)	31,7	16,9	24,3	38,0	1	14,0	11
Montgai	32,9	17,5	25,2	38,0	1	13,0	17
Os de Balaguer - Avellanes	30,6	18,2	24,4	37,5	1	14,5	31
Ponts	32,4	15,9	24,2	39,0	2	13,0	11
Sant Maurici (LLac)	20,5	8,9	14,7	27,0	1	5,0	11
Sarroca de Lleida (Aigües)	32,8	19,6	26,2	38,1	31	15,6	11
Solsona	31,1	16,0	23,6	39,0	1	10,0	12
Sort (Piragüisme)	30,3	13,3	21,8	37,0	1	9,5	21
Tarrega	31,2	18,1	24,6	37,9	1	12,4	10
Tremp (Bombers)	33,2	15,8	24,5	39,0	1	12,0	10
Vallbona de les Monges - Rocallaura	30,0	18,4	24,2	36,0	1	13,0	11
Vilanova de Bellpuig (CU)	32,0	17,6	24,8	38,0	1	15,0	11
Vilanova de Segrià	33,0	16,3	24,6	38,0	1	11,0	11

TARRAGONA

Alcover (Museu Municipal)	32,3	17,8	25,0	37,0	1	15,5	26
---------------------------	------	------	------	------	---	------	----

Resumen Temperaturas

mes 08

año 2001

	<i>Media de las máximas</i>	<i>Media de las mínimas</i>	<i>Media de las medias</i>	<i>Máxima absoluta</i>	<i>Día</i>	<i>Mínima absoluta</i>	<i>Día</i>
Alforja (Hospital)	31,5	19,3	25,4	37,0	1	17,0	11
Ascó	32,9	21,0	27,0	36,5	1	17,5	11
Cabacés	32,3	20,3	26,3	37,0	1	15,0	11
Castellet i la Gornal (Casañas)	31,1	21,3	26,2	35,0	1	18,0	17
Cornudella	30,9	16,7	23,8	36,0	1	13,0	31
Cunit	28,7	22,0	25,4	31,7	1	19,7	31
Deltebre 'Parc Natural'	31,3	21,6	26,4	34,0	29	18,0	17
El Perelló	25,7	18,1	21,9	30,0	10	12,0	18
El Vendrell-Bombers	30,9	21,0	26,0	35,8	1	18,2	27
El Vendrell-Coma-Ruga	28,4	23,2	25,8	33,8	1	21,5	13
Flix (Seo)	34,3	21,0	27,6	38,0	1	17,0	17
Horta de Sant Joan	32,0	18,3	25,2	37,6	1	14,0	17
La Fatarella	31,6	15,2	23,4	38,0	2	12,0	10
Montblanc	32,4	19,3	25,8	38,1	1	16,5	17
Montbrió del Camp	33,3	21,4	27,4	38,0	1	19,0	17
Reus (Centre de Lectura)	30,2	22,7	26,4	35,0	29	20,0	10
Riudoms (Camara Agraria)	30,4	23,7	27,0	34,0	29	22,0	26
Rocafort de Queralt	31,0	18,4	24,7	36,0	1	13,0	31
S. Coloma de Queralt (S. Roc)	30,8	16,8	23,8	36,0	1	14,0	31
Sarral	33,9	18,1	26,0	39,0	1	15,0	19
Vila-seca de Solcina	32,1	24,9	28,5	35,1	29	23,2	18
Villalba dels Arcs	32,1	19,2	25,6	37,0	2	15,0	11
Vimbodí-Monastir de Poblet	30,7	19,5	25,1	36,0	1	15,0	11
Vimbodí-Riudabella	30,2	16,7	23,4	36,0	1	13,1	11

Resumen Precipitación

mes 08

año 2001

	Precipitación Total (mm)	Prec. Max. en un día	Día
BARCELONA			
Aguilar de Segarra	0,0	0,0	
Arenys de Mar (El Xifré)	7,7	4,5	30
Arenys de Munt (Coll-Sa-Creu)	7,5	6,5	30
Argentona	5,0	4,7	30
Badalona (Clarises)	52,7	31,0	31
Baga (Col. Galceran de Pinos)	83,4	29,4	13
Balsareny	40,6	30,1	19
Barcelona - Muntanya Pelada	30,8	30,8	30
Barcelona (Badal-Canalejas)	28,6	26,8	30
Barcelona (Can Bruixa)	24,8	22,7	30
Berga-Institut	97,6	80,3	30
Besòs	55,0	55,0	31
Borreda (Puigcercos)	84,2	39,0	23
Cabrils	5,2	3,2	23
Caldes de Montbui	49,9	46,7	30
Canyelles	0,1	0,1	30
Cardedeu	4,4	3,2	4
Casserres	23,2	14,8	19
Castellar del Valles-Mercat	0,1	0,1	30
Castellterçol "Bellver"	11,0	11,0	17
Castellvi de la Marca	0,1	0,1	30
Centelles	4,4	4,4	30
Cercs (Central Termica)	87,2	39,6	18
Cerdanyola del Vallès (Aigües)	2,0	2,0	31
Collfred	63,2	36,2	18
Cornella de Llobregat	39,0	39,0	30
Cubelles (Mas Trader)	14,7	14,7	31
Cubelles (Salinas)	0,1	0,1	30
Dosrius	0,5	0,5	31
El Bruc	0,8	0,8	17
El Masnou (Tapias)	51,0	33,0	31
Esplugues de Llobregat - Finestrelles	35,8	35,5	30
Gava (Miranda)	26,2	17,7	31
Gironella- Creu Roja	27,0	17,3	30
Granollers	4,0	4,0	30
Gualba (Joan Ragué)	1,7	1,7	4
Gurb de la Plana (Bar Hostal)	64,2	60,4	30
Igualada (Ajuntament)	0,0	0,0	
La Llagosta - Tuixans	55,0	55,0	31
Llinars del Valles	3,2	1,3	4
Manresa (Escola Politecnica)	0,5	0,5	16

Resumen Precipitación

mes 08

año 2001

	Precipitación Total (mm)	Prec. Max. en un día	Día
Manresa (La Culla)	0,9	0,9	15
Martorell (La Torre)	0,1	0,1	30
Martorelles	23,0	23,0	30
Moià	1,0	0,7	19
Moia (La Grossa)	0,0	0,0	
Montseny (Casa rectoral)	0,0	0,0	
Montseny (Turo de l'Home)	52,2	23,3	30
Montserrat	0,5	0,5	17
Olesa de Montserrat- Afores	16,8	13,9	30
Pantà de Foix	11,5	11,5	30
Parets del Vallès	19,5	19,5	30
Piera - Can Aguilera	0,0	0,0	
Puig-Reig	16,7	7,1	30
Riner (Xixons)	4,7	1,7	16
Rubí	18,2	18,2	30
Sant Boi de Lluçanès	52,9	33,3	18
Sant Celoni	10,1	8,9	30
Sant Esteve de Palautordera (Bohigas)	21,5	14,0	30
Sant Quintí de Mediona	6,0	6,0	30
Sant Sadurní d' Anoià	1,2	1,2	30
Sant Vicenç de Torelló - Borgonyà	40,5	25,2	30
Santa Coloma de Gramanet	65,6	59,7	30
Santa Maria de Besora	39,2	22,7	18
Santa Maria de Martorelles	23,5	23,5	30
Santa Maria de Palautordera (Hospital)	13,9	12,2	30
Sitges (Aiguadolç)	20,0	20,0	31
Taradell - Catalunya	62,9	49,7	30
Teià	43,4	24,6	31
Terrassa (Pl. de la Creu)	7,8	7,6	30
Tona- Escola	28,2	20,0	19
Tordera	19,8	19,8	30
Torelló- Afores	35,5	18,0	18
Vallgorguina (Vivers)	8,8	8,0	30
Vic (Sant Cristobal)	61,6	55,0	30
Vilafranca del Penedes-INCAVI	0,1	0,1	30
Viver i Serrateix	19,2	12,1	30
GIRONA			
Amer 2	6,8	6,8	30
Bagur - Los Algarrobos	3,0	3,0	30
Blanes	30,2	22,0	30
Blanes (Marimurtra)	31,3	20,8	30
Breda	25,5	23,6	30

Resumen Precipitación

mes 08

año 2001

	Precipitación Total (mm)	Prec. Max. en un día	Día
Breda (Pl. Rovira)	25,3	21,5	30
Cadaques	2,8	2,5	30
Campdevàdol	41,1	25,6	30
Castellfollit de la Roca	28,4	18,1	30
Castelló d'Empúries (El Cortalet)	7,0	7,0	30
Castell-Platja d'Aro (E. Dep.)	11,1	8,7	30
Darnius	9,0	5,0	30
Figueres	7,0	6,8	30
Fontcoberta (L'Anglada)	37,7	13,1	19
Girona (Bell-Lloch)	18,7	18,0	30
Jafre	20,0	16,0	31
La Bisbal d'Empordà-3	11,9	6,7	30
La Fageda - Santa Pau	28,7	24,9	30
Les Planes d'Hostoles	4,4	3,7	30
L'Estartit (Passeig Marítim)	9,2	7,1	31
Maià de Montcal (Can Garriga)	16,6	8,2	30
Nuria	41,1	19,3	30
Oix- Terraple	23,1	11,2	30
Palafrugell	9,3	6,0	30
Pals (Puig Roig)	5,8	3,5	31
Perelada	4,2	4,2	30
Port de la Selva	2,4	2,4	30
Port de Llança (El Castellar)	2,0	2,0	30
Puigcerdà - Poliesportiu	50,7	16,2	18
Ripoll - Progrés	31,0	20,0	30
Roses (Estacion Depuradora)	0,0	0,0	
Sant Feliu de Pallerols	20,6	14,0	19
Sant Pau de Seguries (Era de Baix)	56,9	36,2	30
Sant Privat d'En Bas	36,1	18,4	18
Santa Coloma de Farners - Vivers El Teix	57,0	55,0	29
Sta. Cristina d'Aro - Solius	26,2	25,5	30
Torroella de Montgrí (Ramon Boi)	19,0	17,0	31
Vall de Bianya- Pujalet	102,0	51,0	30
Vallter 2000	29,0	13,0	20
LLEIDA			
Agramunt	9,4	5,0	16
Almatret	5,0	3,5	15
Alòs de Balaguer (Forestal)	12,7	6,0	14
Arbeca	14,5	13,0	19
Artesa de Segre	29,0	12,0	16
Aspa	4,0	3,0	15
Bell-Lloc (Semillas)	13,9	10,5	19

Resumen Precipitación

mes 08

año 2001

	Precipitación Total (mm)	Prec. Max. en un día	Día
Bellpuig	3,5	2,3	16
Bon Repòs - Sant Salvador Toló	19,0	8,0	15
Busa	58,7	22,0	14
Castelldans	16,0	12,0	16
Cervera	2,3	1,8	15
Cervera Bombers	2,4	1,8	15
Ciudadilla	3,3	1,5	15
El Palau d' Anglesola (Escarabat)	16,4	10,0	16
El Soleràs	10,4	9,7	16
El Vilosell	1,0	0,8	15
Els Omellons	13,0	10,5	19
Els Plans de Sió - El Canós	2,5	1,7	19
Esterri d'Aneu	4,5	2,0	16
Gerri de la Sal	20,5	7,0	14
Granadella	15,0	8,4	16
Granyanella - Tordera	0,3	0,3	16
Josa i Tuixen- Escola Municipal	53,5	21,0	14
Juneda	25,2	10,8	16
La Coma i la Pedra (Port del Comte)	103,6	53,4	30
La Granadella (Sole)	15,7	11,4	15
La Pobla de Cèrvoles	1,5	1,5	15
La Sentiu de Sió (Sifon del Sio)	35,6	29,0	14
L'Albages	10,2	7,9	16
Linyola	8,7	6,7	15
Lleida - Torreribera	4,8	3,6	15
Lleida "Observatori 2"	4,4	2,8	14
Lleida (Bordeta)	6,1	3,6	15
Maials	3,2	2,3	14
Mollerussa (CU)	10,6	7,8	16
Mollerussa (Granja)	14,2	7,8	15
Montgai	8,0	8,0	15
Os de Balaguer - Avellanes	21,8	21,8	14
Ponts	28,0	17,0	14
Sarroca de Lleida (Aigües)	4,5	3,0	15
Solsona	28,5	16,5	14
Sort (Piragiisme)	36,6	15,0	20
Sunyer	3,5	2,2	15
Tarrega	0,0	0,0	
Tora	2,0	1,0	15
Torregrossa	17,2	13,8	16
Tremp (Bombers)	9,7	4,0	14
Vallbona de les Monges - Rocallaura	0,0	0,0	
Vilanova de Bellpuig (CU)	7,0	3,0	18

Resumen Precipitación

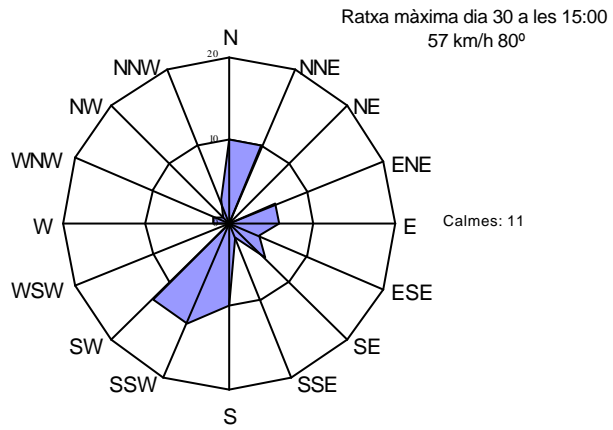
mes 08

año 2001

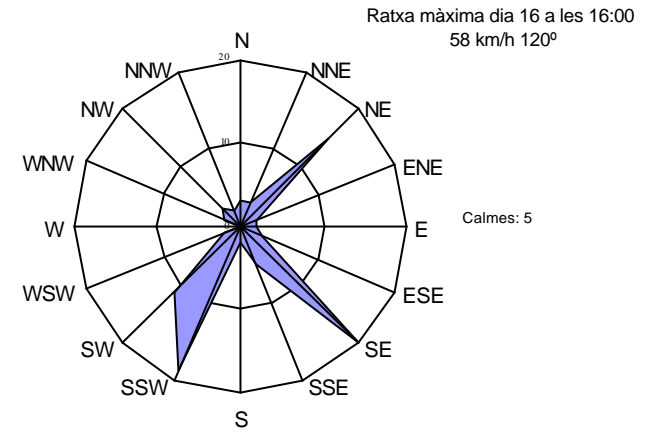
	Precipitación Total (mm)	Prec. Max. en un día	Día
Vilanova de Segrià	9,1	3,9	19
TARRAGONA			
Alcover (Museu Municipal)	0,2	0,2	16
Alforja (Hospital)	3,0	2,7	15
Amposta	3,4	1,8	16
Amposta (Erms-Salats)	2,0	2,0	16
Ascó	8,3	7,5	16
Benissanet	0,1	0,1	16
Cabacés	0,1	0,1	16
Castellet i la Gornal (Casañas)	10,0	10,0	30
Cornudella	1,5	1,0	15
Cunit	0,6	0,2	9
Deltebre 'Parc Natural'	0,1	0,1	17
El Perelló	0,0	0,0	
El Vendrell-Bombers	0,0	0,0	
El Vendrell-Coma-Ruga	0,0	0,0	
Flix (Seo)	3,1	1,1	1
Godall	1,0	1,0	15
Horta de Sant Joan	7,1	6,2	18
La Fatarella	1,1	1,1	16
La Pobla de Massaluca	1,5	1,0	15
La Selva del Camp	0,1	0,1	16
Miravet	2,0	2,0	20
Montblanc	3,2	2,2	17
Montbrió del Camp	1,0	1,0	16
Montferri-Sant Jordi	0,0	0,0	
Querol	0,1	0,1	15
Rasquera	0,0	0,0	
Reus (Centre de Lectura)	0,4	0,4	16
Riudoms (Camara Agraria)	0,1	0,1	16
Rocafort de Queralt	0,9	0,9	16
S. Coloma de Queralt (S. Roc)	1,1	1,1	16
Sarral	0,5	0,5	16
Tarragona (Universitat)	0,0	0,0	
Valls (2a.)	0,0	0,0	
Vila-seca de Solcina	0,1	0,1	16
Villalba dels Arcs	1,3	0,6	15
Vimbodi	1,3	0,8	16
Vimbodí-Monastir de Poblet	3,9	2,0	15
Vimbodí-Riudabella	0,0	0,0	

ROSA DE VENTS 08/2001

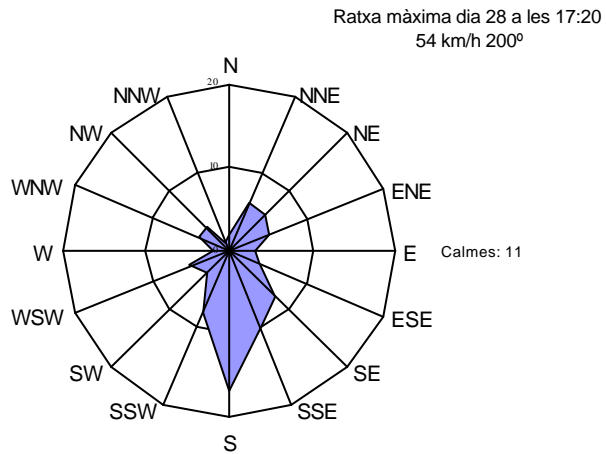
BARCELONA AEROPORT



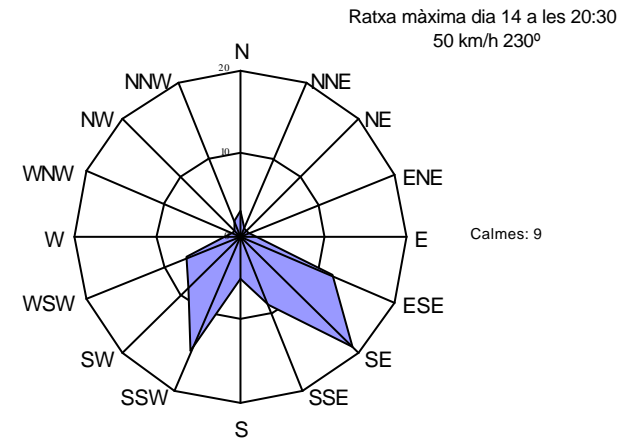
BARCELONA 'C.M.T.'



GIRONA



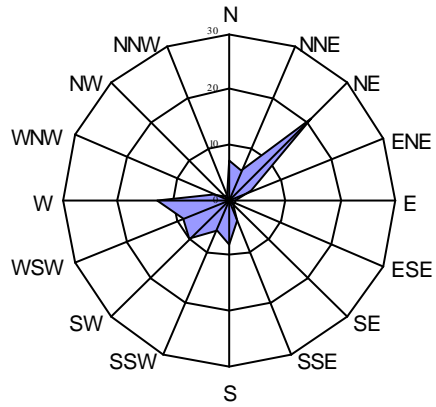
LA MOLINA



ROSA DE VENTS 08/2001

LLEIDA

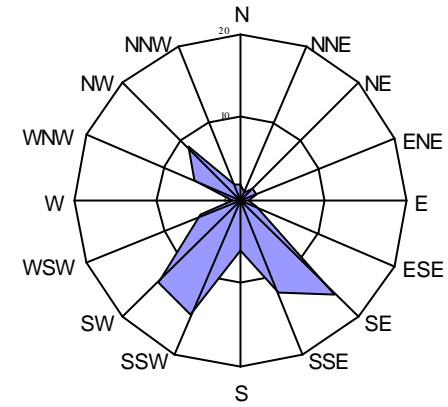
Ratxa màxima dia 14 a les 18:50
57 km/h 280°



Calmes: 4

TALARN

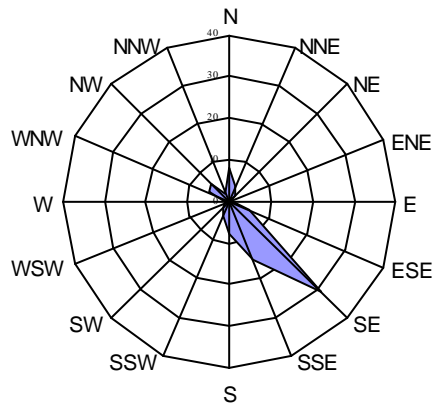
Ratxa màxima dia 4 a les 13:50
53 km/h 220°



Calmes: 7

TORTOSA

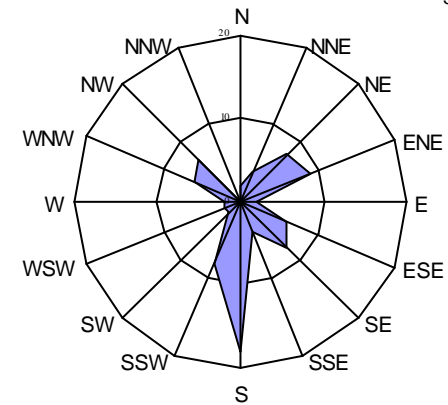
Ratxa màxima dia 31 a les 00:10
49 km/h 320°



Calmes: 6

VANDELLÒS

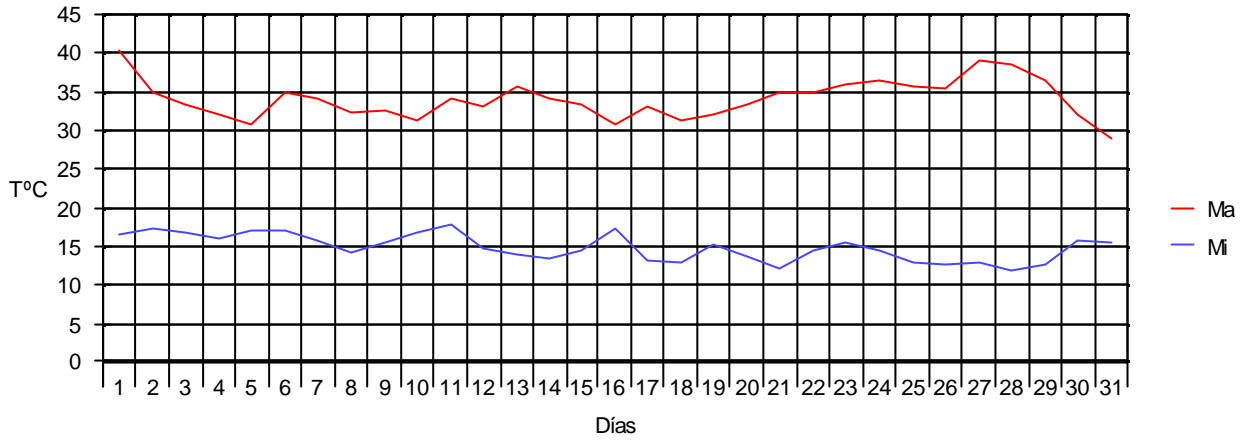
Ratxa màxima dia 30 a les 05:10
340 km/h 77°



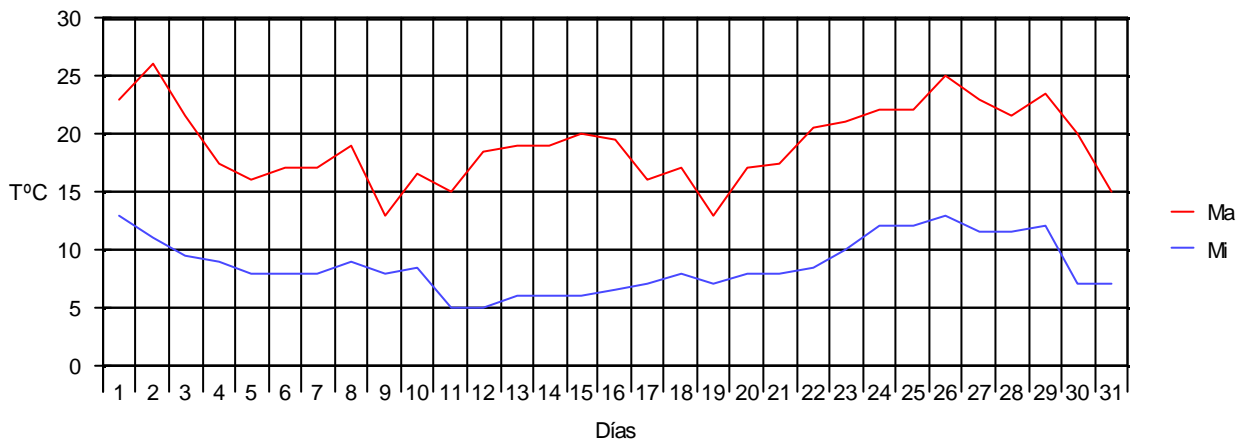
Calmes: 11

Evolución mensual de la temperatura Máxima y Mínima

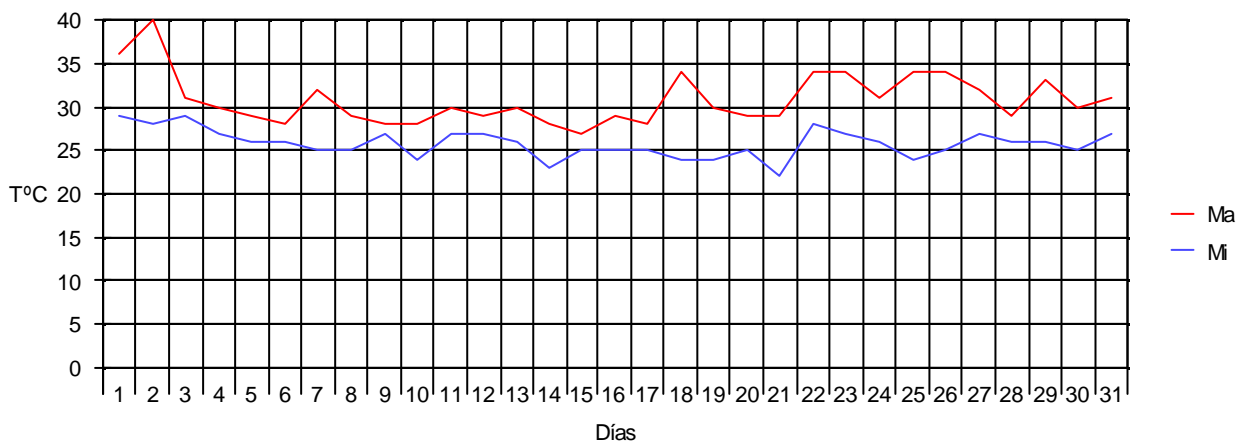
Gurb de la Plana (Bar Hostal)



Nuria

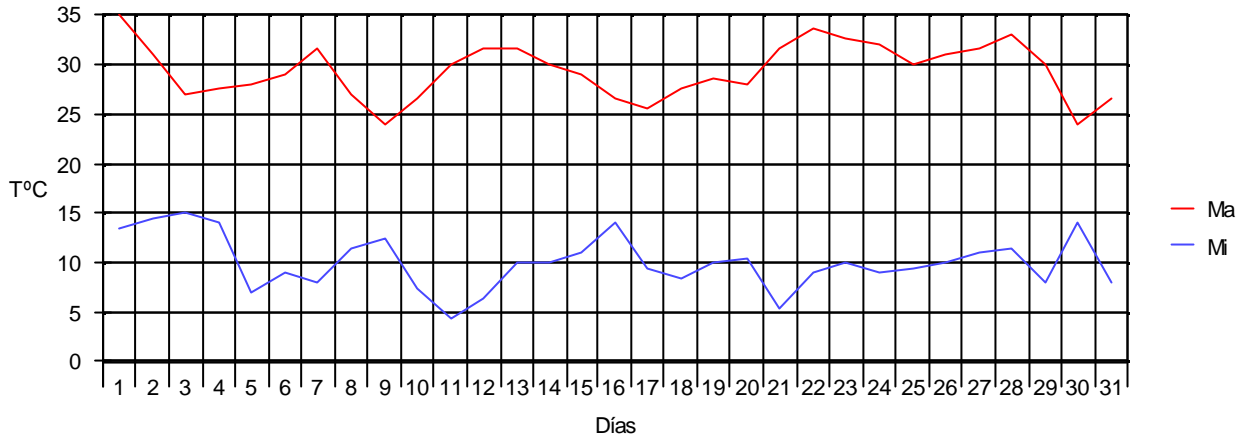


Port de Llança (El Castellar)

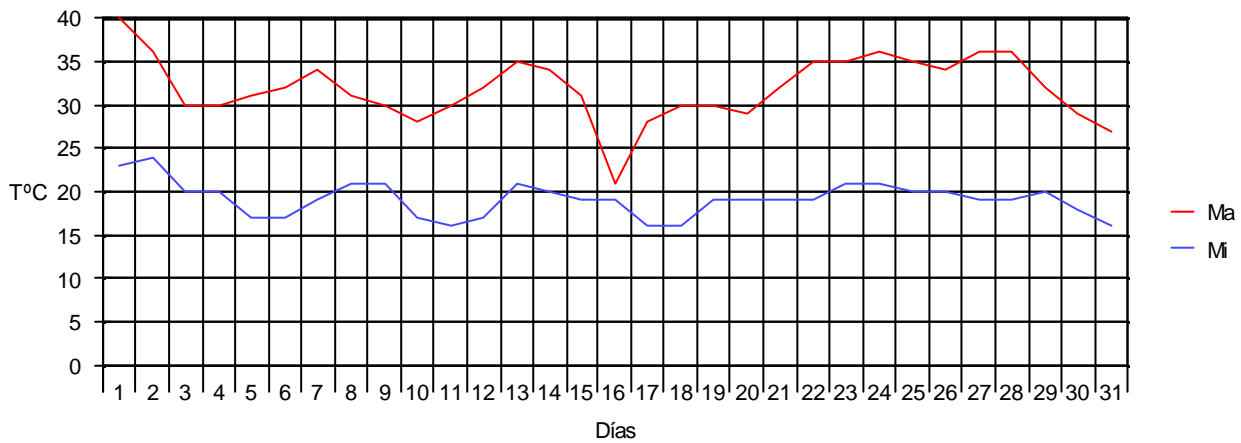


Evolución mensual de la temperatura Máxima y Mínima

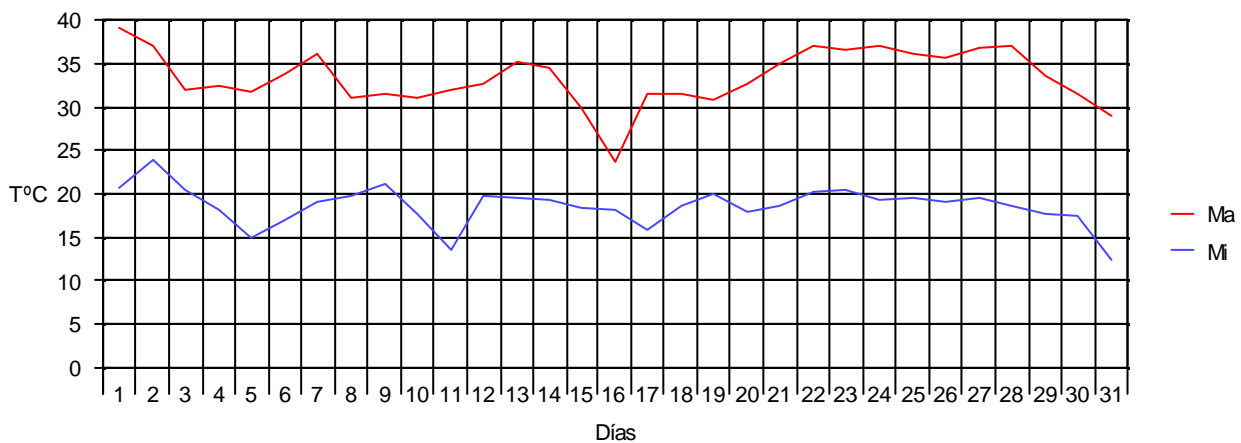
Esterri d'Aneu



Agramunt

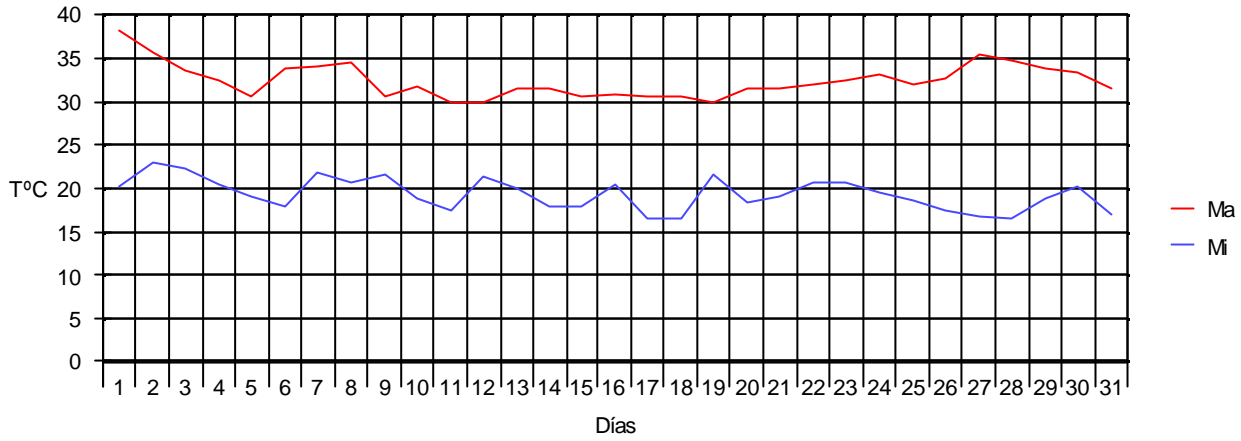


Lleida "Observatori 2"

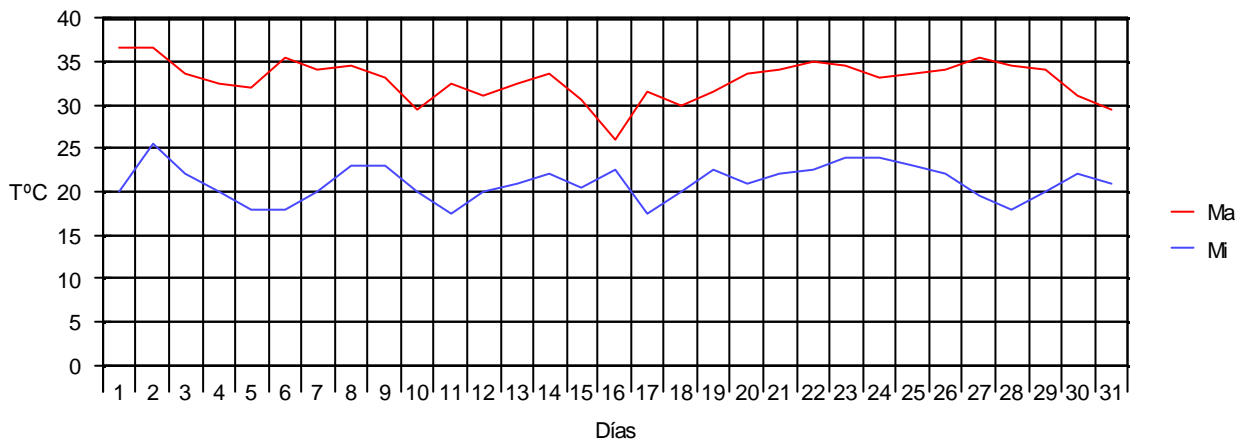


Evolución mensual de la temperatura Máxima y Mínima

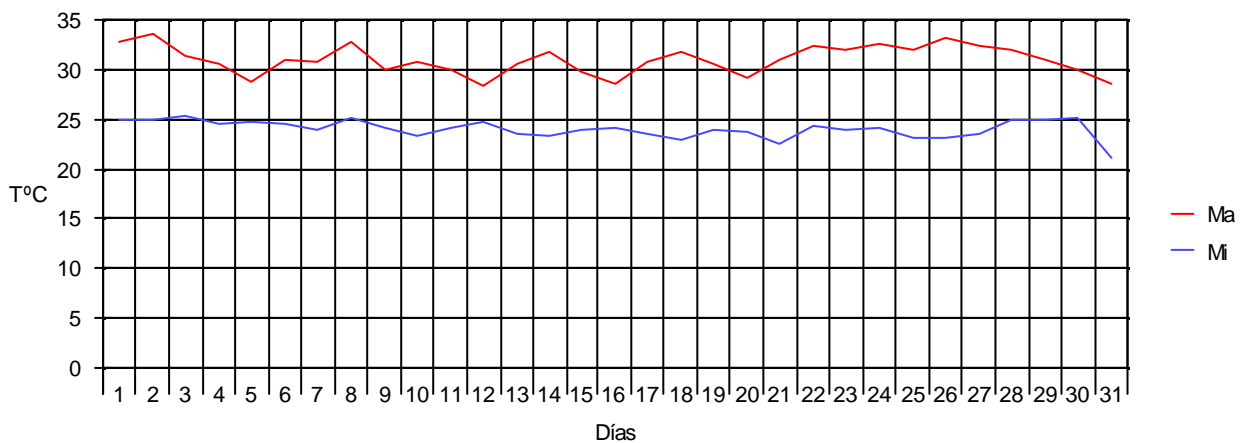
Montblanc

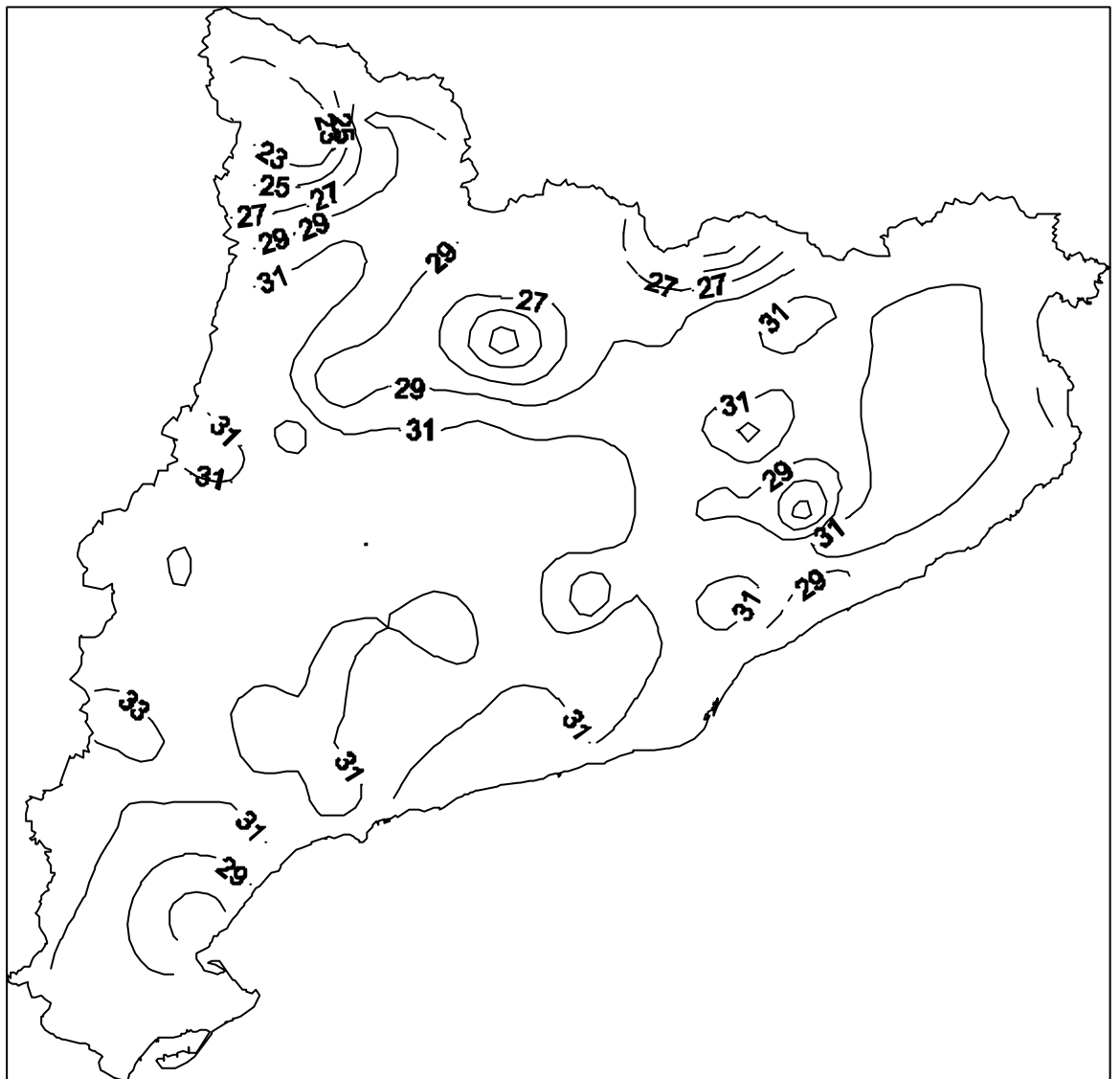


Ascó



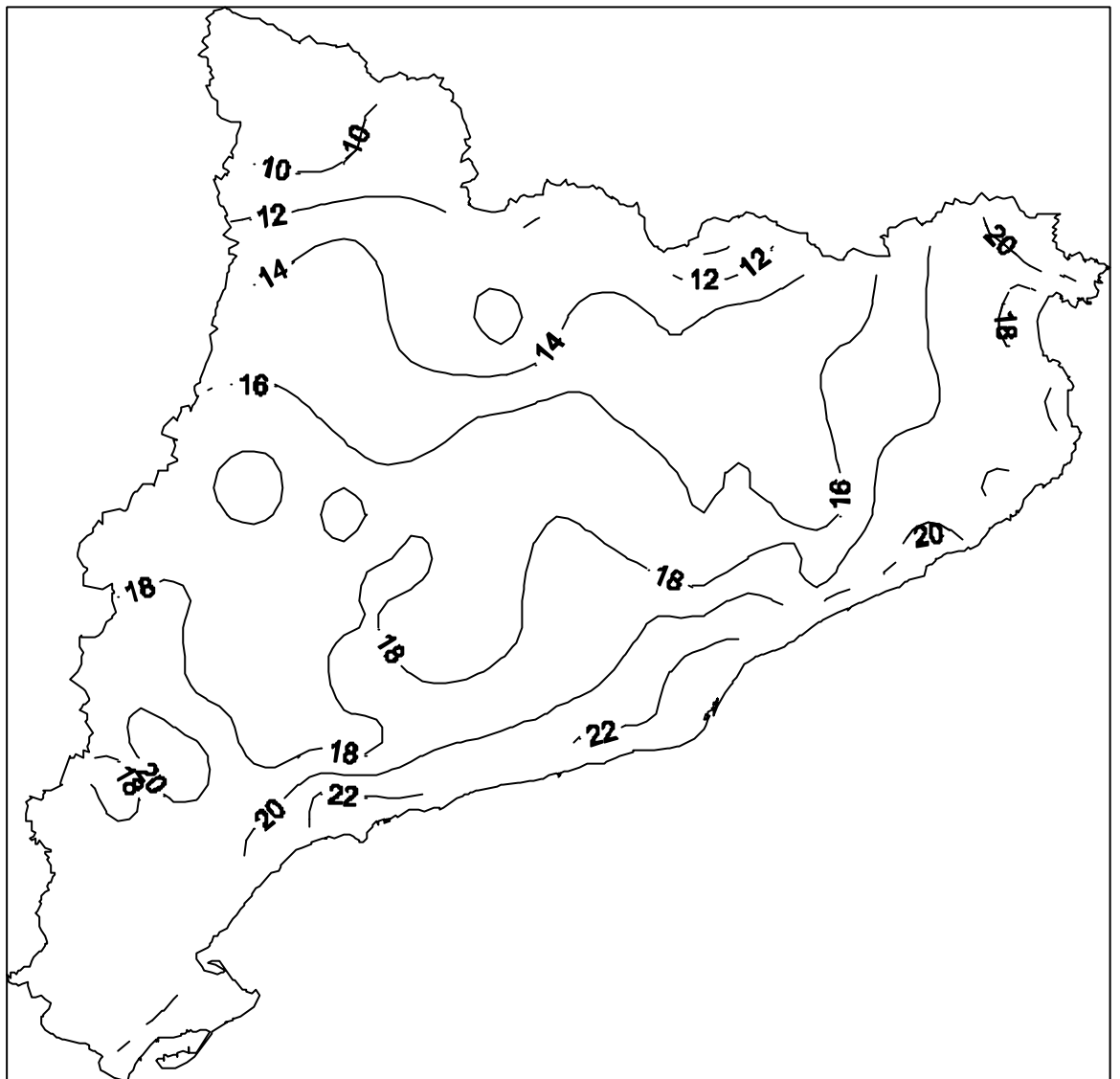
Sitges (Aiguadolç)





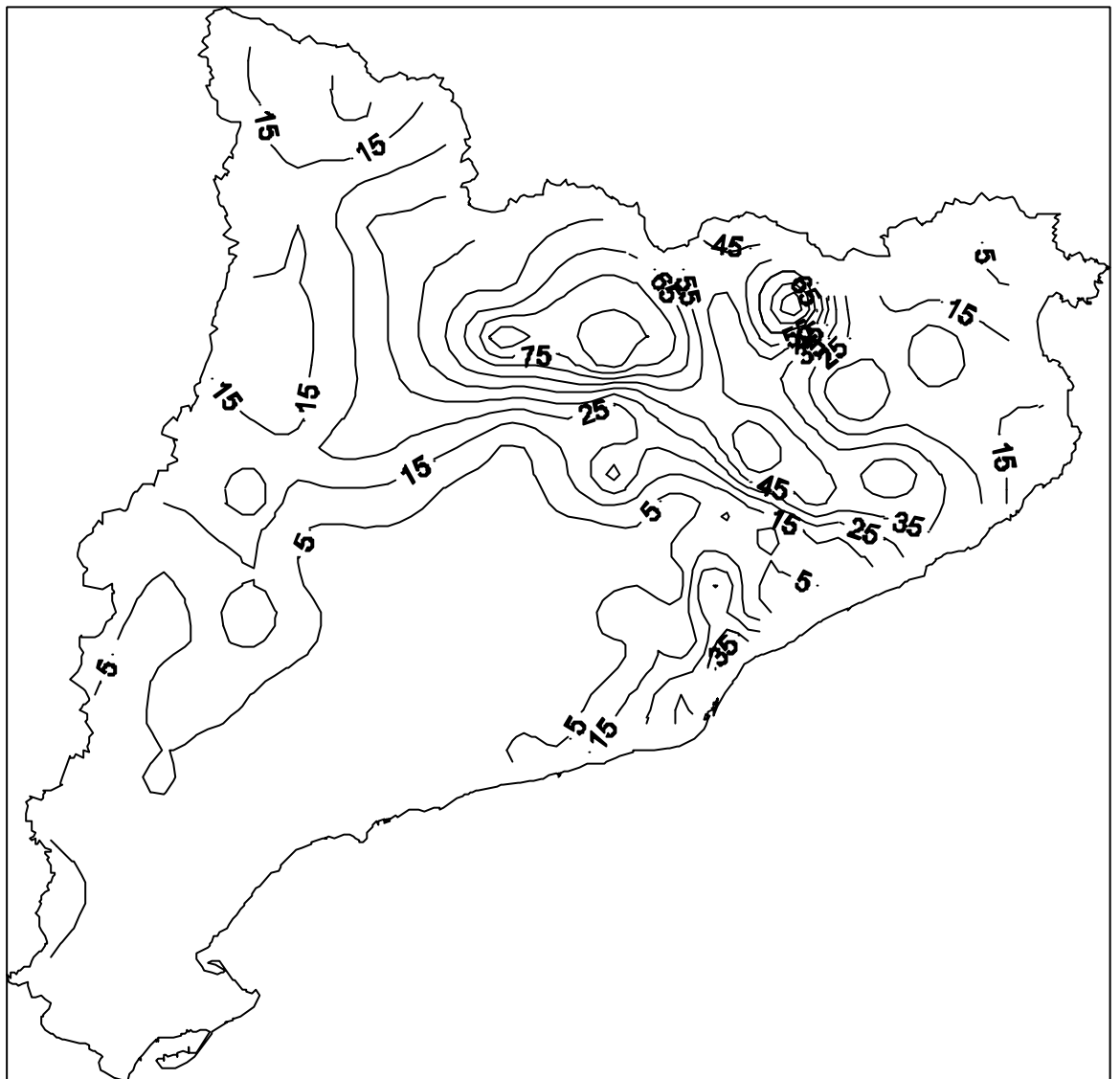
TEMPERATURA MITJANA DE LES MÀXIMES

Els valors més alts han sigut entre 33/34°C a les comarques del Segrià, Garrigues, la Noguera, Conca de Barberà, Ribera d'Ebre i Baix Llobregat. També a algunes estacions del Vallès Oriental, Osona, Bages, Baix Camp, Baix Llobregat, Alt Penedès i del Pallars Jussà. Els valors més baixos s'han donat a Núria (19°C), entre 20/21°C al Llac de S. Maucí, a la Coma i la Pedra i al Montseny (Turó de l'Home).



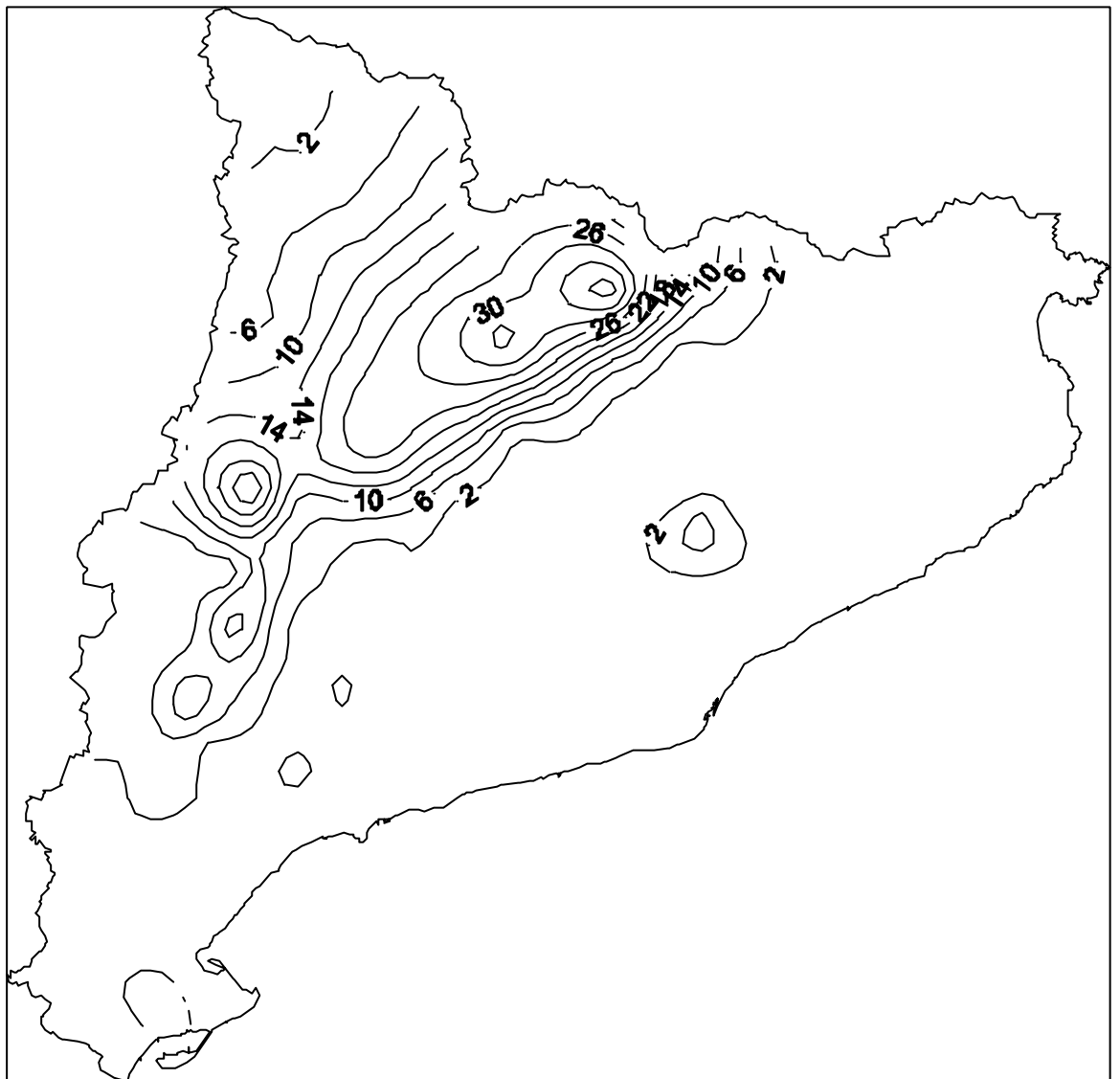
TEMPERATURA MITJANA DE LES MÍNIMES

Els valors més alts han sigut entre els 23/24°C a les comarques costaneres del Tarragonès, Baix Camp, Baix Penedès, Garraf i Barcelonès. Valors entre 21/22°C a l'Alt i Baix Empordà, la Selva, Maresme, Baix Llobregat i el Vallès Oriental. Els més baixos per sota dels 10°C al Llac de S.Maurici i Núria; entre 10/14°C al Pallars Sobirà, l'Alt Urgell, Cerdanya, Ripollès i Solsonès i algunes estacions del Berguedà, Vallès Oriental i Osona.



PRECIPITACIÓ TOTAL MENSUAL

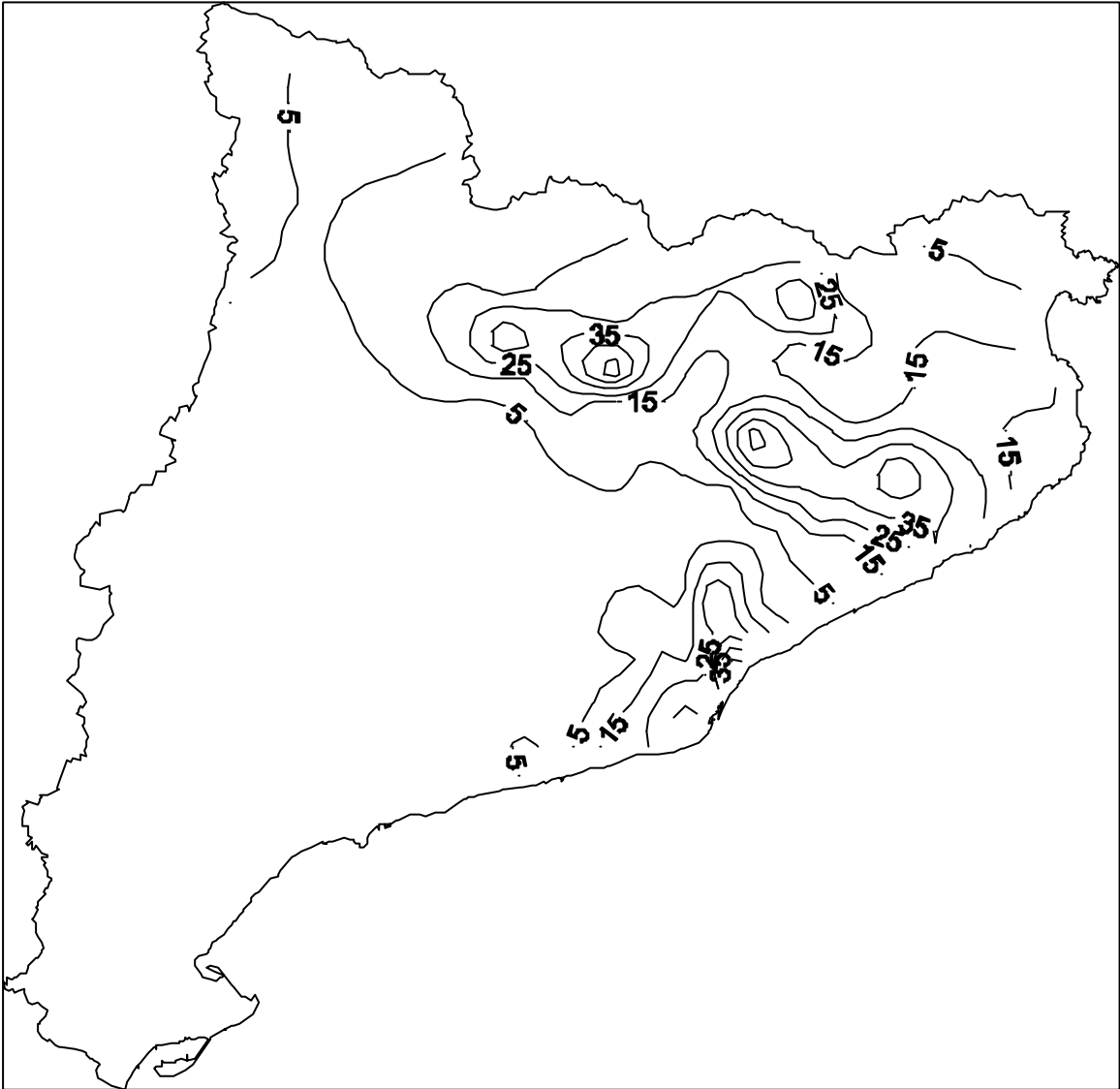
Les màximes s'han enregistrat a la comarca del Berguedà, (80/100 mm.) i un estació del Solsonès i de la Garrotxa amb valors superiors als 100 mm. Les quantitats més baixes (inferiors a 2 mm.) a les comarques del litoral i prelitoral de Barcelona i Tarragona (del Montsià al Maresme excepte el Barcelonès) i les tres comarques de Lleida més al SE, (Conca de Barberà, Garrigues i l'Urgell).



Isoietes de l'episodi del 14 al 16 d'agost



Isoietes de l'episodi del 18 al 19 d'agost

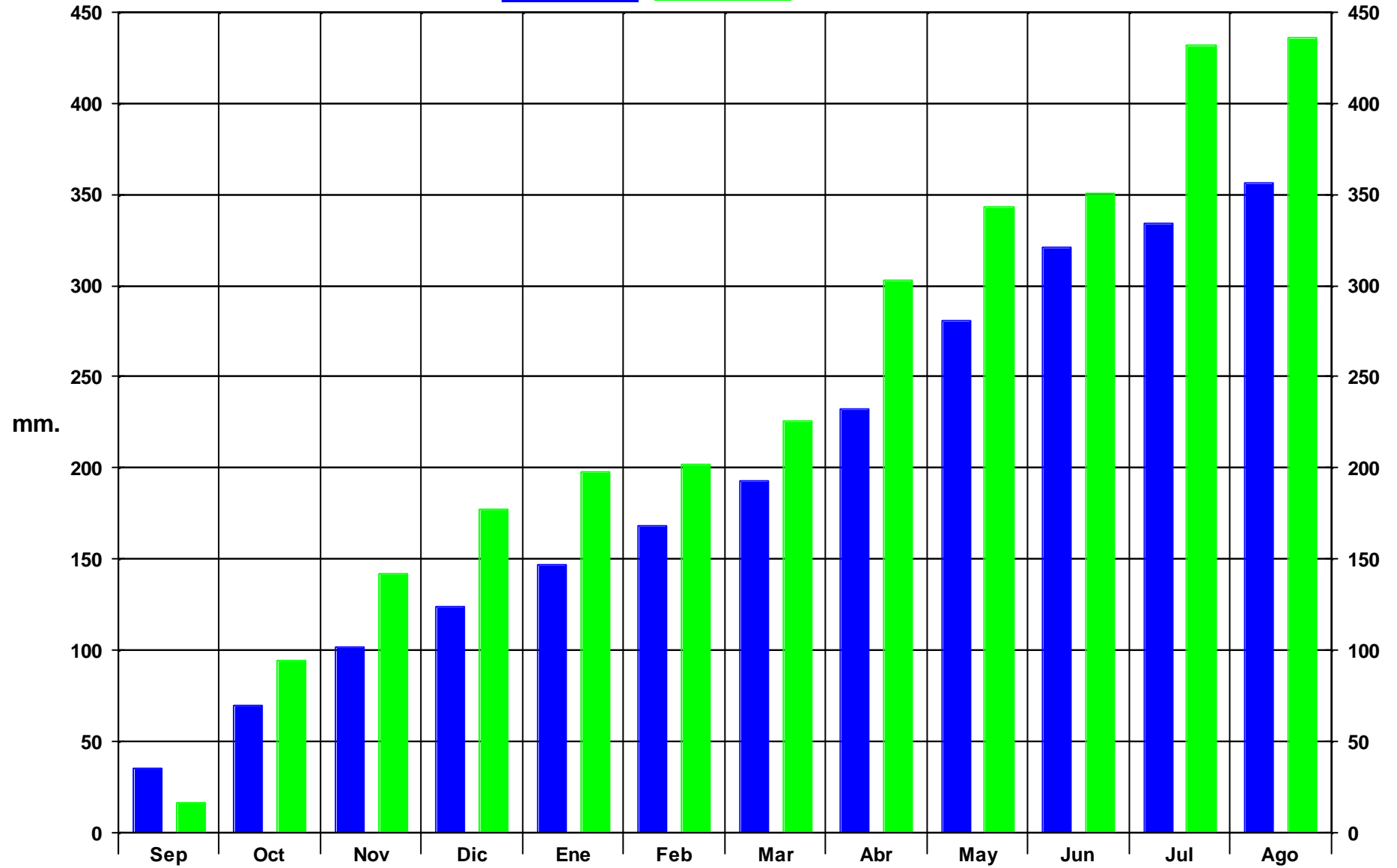


Isoietes de l'episodi del 30 al 31 d'agost

Lleida

AVANCE DE DATOS AÑO AGRÍCOLA 2000-2001

Valor Norma Año en curso

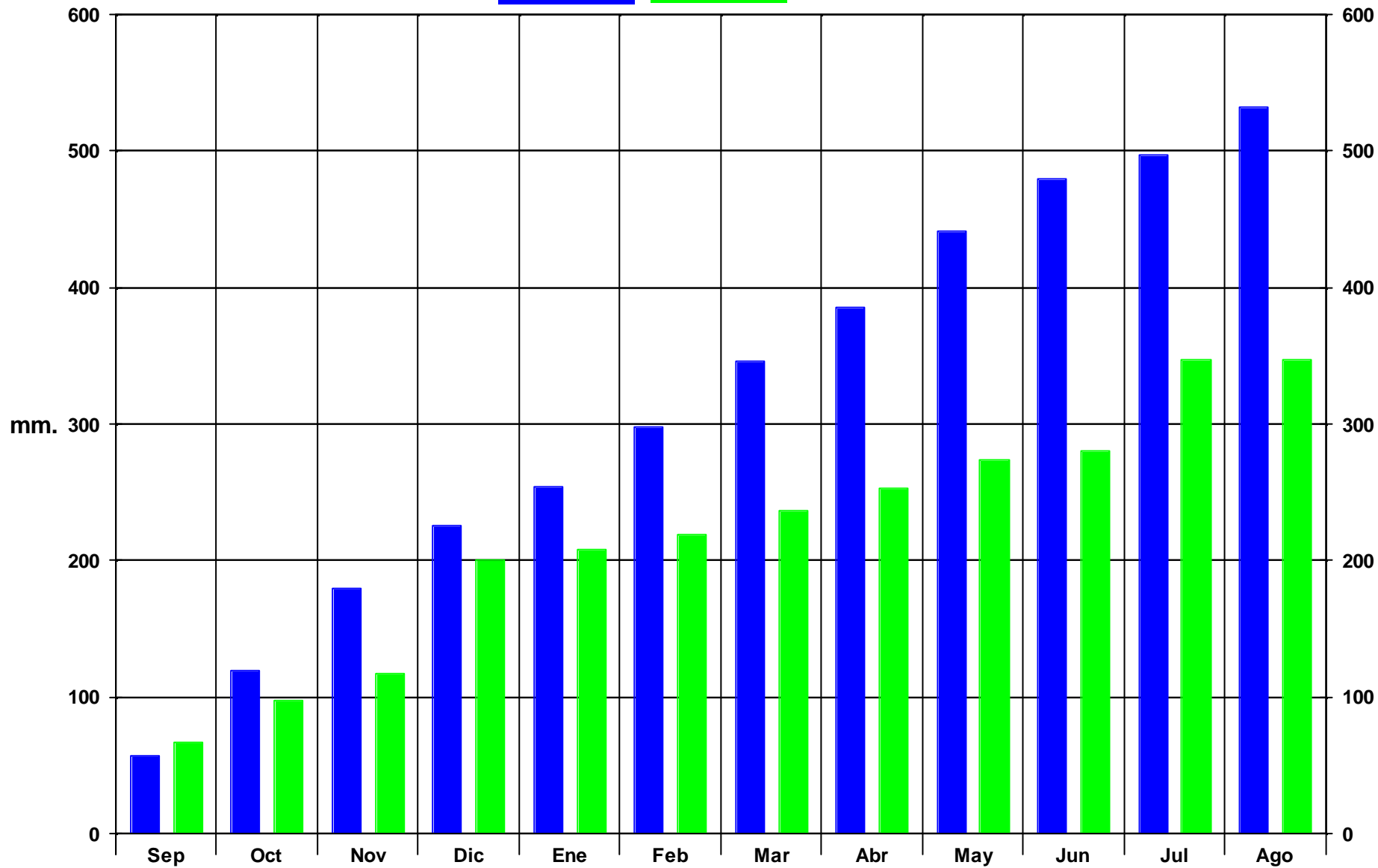


Vilafranca del Penedès

AVANCE DE DATOS AÑO AGRÍCOLA 2000-2001

Valor Norma

Año en curso



LOS DATOS CONTENIDOS EN ESTA PUBLICACION TIENEN CARACTER PROVISIONAL AL NO HABER PASADO, EN EL MOMENTO DE SU EDICION, POR UNA FASE DE DEPURACION.