

AVANCE DATOS CLIMATOLOGICOS DE CATALUNYA
AVANÇ DADES CLIMATOLÒGIQUES DE CATALUNYA

FEBRER 2000
Nº 125

CENTRE METEOROLÒGIC TERRITORIAL DE CATALUNYA
Secció de Climatologia

Agraïm molt especialment la tasca dels observadors i col.laboradors de la nostra xarxa d'estacions pluvio i termopluiomètriques.

© INM. Prohibida la reproducció total o parcial per qualsevol mitjà sense autorització expressa per escrit del INM.

EL TEMPS A CATALUNYA. FEBRER 2000

Els primers dies de febrer tenim nuvolositat, predominant la dels tipus mitjà i alt.

Abunden les boirines i bancs de boira al litoral i planes interiors.

El 2 passa la cua d'un front fred pel terç Nord i cauen algunes precipitacions febles.

Baixen les temperatures i els vents bufen de l'Oest a Nord-Oest moderats.

L'endemà tenim altes pressions a tots els nivells, els cels són poc ennuvolats o clars, vents fluixos o en calma i bona visibilitat.

Es mantenen les altes pressions durant uns dies, tornen les boires i boirines al litoral, prelitoral i a les planes interiors i són localment persistents (dies 6,7, i 8).

A últimes hores del 7 passa fregant els Pirineus la cua d'un front fred i cauen algunes precipitacions inapreciables.

El 8 els cels són força ennuvolats o tapats. Es produeix una situació de vents moderats a forts del Nord-Oest a ambdós extrems de Catalunya. Valors de ratxes màximes (km/h): Tortosa 104, L'Estartit 70. Hi ha un descens moderat a notable de les temperatures mínimes i en algunes estacions s'assoleixen les mínimes absolutes del mes (dies 10/13). Valors (en °C): -6 a Campdevàrol i Ripoll, -5 a Borreda i Gurb de la Plana, -2 a Taradell, Tona, l'Albages i Montgai.

Un front fred associat a una baixa profunda (968 mb) situada entre Islàndia i els Països Escandinaus, ens afecta l'11. Tenim cels ennuvolats i cauen algunes precipitacions dèbils. Els vents van minvant de força. El 13 passa un altre front, seguim amb nuvolositat abundant i algunes pluges.

El 15 un anticicló atlàntic es va apropant a les costes portugueses, encara que les cues de successius sistemes frontals passen fregant Catalunya, els següents dies.

Una baixa situada al golf de Gènova provoca un apretament de les isòbres i tenim vents del Nord-Oest moderats a forts amb ratxes de molt fort als dos extrems de Catalunya. Les ratxes de vent són les màximes del mes a gairebé totes les estacions entre els dies 16 i 17. Valors (km/h): 68 a Barcelona 'Putxet', 70 a Castelló d'Empúries, 80 a Perelada, 96 a Lleida, 120 a Valls i 124 a Tortosa.

El 16 i 17 cauen precipitacions febles al terç N, de neu a la Molina.

El 19 tenim cels clars o poc ennuvolats, temperatures força altes per la bona insolació i els vents bufen del Nord-Oest moderats.

L'endemà s'enuvolen els cels del terç Nord-Est i hi ha algun plugim feble a la costa central.

El 22 els cels són tapats pràcticament a tot Catalunya degut a una baixa relativa que es troba al Mediterrani, amb boirines i bancs de boira.

A partir del 23 fins els darrers dies del mes tenim temps sec i assolejat, amb altes pressions a tots els nivells. Abunden les boirines i boires i els vents són fluixos o encalmats.

El 28 ens arriba la cua d'un sistema frontal, els cels es comencen a ennuvolat pel litoral fins a quedar tapats l'endemà, arreu.

Entre el 26 i 28 augmenten les temperatures; a la superfície de 850 mb. tenim 8°C i s'arriben a les màximes absolutes del mes en moltes estacions. Valors (en °C): 24 a Gurb de la Plana, Manresa, Lleida i Tremp; 23 a la Vall de Bianya; 22 a St.Celoni, Taradell, Breda, Linyola, Ponts i Vimbodí.

Resumen Temperaturas

mes 02

año 2000

	<i>Media de las máximas</i>	<i>Media de las mínimas</i>	<i>Media de las medias</i>	<i>Máxima absoluta</i>	<i>Día</i>	<i>Mínima absoluta</i>	<i>Día</i>
BARCELONA							
Arenys de Mar (El Xifré)	15,1	7,1	11,1	17,0	8	4,4	23
Arenys de Munt (Coll-Sa-Creu)	14,0	6,7	10,4	17,4	18	4,4	13
Badalona	15,7	8,6	12,2	19,2	3	5,2	13
Badalona (Clarises)	16,4	8,6	12,5	19,9	10	3,0	7
Barcelona (Badal-Canalejas)	16,0	9,2	12,6	19,5	10	6,4	1
Barcelona (Can Bruixa)	17,0	10,8	13,9	20,4	17	8,0	1
Barcelona (Fabra)	14,8	8,0	11,4	19,4	18	5,4	13
Borreda (Puigcercos)	14,3	-0,9	6,7	20,0	27	-5,0	10
Caldes de Montbui	17,1	3,1	10,1	21,5	26	0,5	4
Cardedeu	17,7	3,7	10,7	21,7	26	-0,2	5
Castellar del Valles-Mercat	17,0	5,0	11,0	21,5	1	1,0	23
Castellterçol "Bellver"	13,9	1,2	7,6	18,0	26	-4,0	13
Cercs (Central Termica)	13,8	1,9	7,8	19,0	26	-1,0	9
Els Hostelets de Balenyà	15,3	-0,1	7,6	20,5	26	-3,0	10
Esparraguera - Aigües	16,3	5,6	11,0	20,0	11	2,0	13
Gava (Miranda)	17,1	8,9	13,0	22,0	17	6,4	13
Granollers	18,0	5,7	11,9	23,0	10	2,2	23
Gurb de la Plana (Bar Hostal)	17,5	-1,1	8,2	24,0	26	-5,2	10
Igualada (Ajuntament)	17,3	3,3	10,3	21,0	27	-1,0	5
Llinars del Valles	15,0	3,5	9,3	17,3	18	-0,5	5
Manresa (Escola Politecnica)	17,6	2,2	9,9	23,5	26	-2,0	5
Manresa (La Culla)	16,8	2,3	9,6	21,3	26	-2,1	5
Martorell (La Torre)	18,4	4,7	11,6	23,2	1	-0,4	5
Moià	14,3	3,1	8,7	18,5	26	-1,0	13
Montserrat	12,6	5,6	9,1	17,0	1	0,5	13
Pantà de Foix	18,1	4,7	11,4	22,0	2	1,0	5
Parets del Vallès	15,0	3,9	9,5	19,0	18	1,0	5
Prats de Lluçanes	13,8	0,4	7,1	19,0	26	-6,5	6
Sant Celoni	18,2	2,4	10,3	22,0	26	0,0	23
Sant Sadurní d' Anoia	19,2	3,7	11,5	26,0	13	-3,5	1

Resumen Temperaturas

mes 02

año 2000

	<i>Media de las máximas</i>	<i>Media de las mínimas</i>	<i>Media de las medias</i>	<i>Máxima absoluta</i>	<i>Día</i>	<i>Mínima absoluta</i>	<i>Día</i>
Santa Maria de Palautordera (Hospita	15,7	5,3	10,5	19,5	26	2,9	5
Sitges (Aiguadolç)	14,9	10,0	12,5	20,1	17	6,5	23
Taradell - Catalunya	16,5	1,8	9,2	22,1	26	-1,7	10
Terrassa (Pl. de la Creu)	16,8	6,2	11,5	21,4	1	2,6	5
Tona- Escola	14,8	1,2	8,0	19,8	26	-2,0	10
Torelló- Afores	15,2	1,1	8,2	21,2	26	-2,4	28
Vallgorguina (Vivers)	15,7	1,1	8,4	21,0	26	-2,0	5
Vic (San Cristobal)	15,7	0,4	8,1	21,5	26	-1,0	1
Viladrau - Aigües	12,6	3,9	8,3	17,9	26	0,0	13
Vilafranca del Penedes-INCAVI	16,8	5,5	11,2	21,5	1	2,5	23
Vilanova de Sau (El Tortades)	14,2	3,7	9,0	20,0	26	0,0	17
Viver i Serrateix	14,9	3,7	9,3	20,0	26	-0,5	13
GIRONA							
Bagur - Los Algarrobos	13,9	4,9	9,4	19,0	15	0,0	20
Blanes	15,9	4,9	10,4	21,0	3	1,0	23
Breda	17,5	1,8	9,7	22,0	26	-1,0	5
CampdevànoI	15,1	-0,7	7,2	20,4	26	-6,0	10
Castell-Platja d'Aro (E. Dep.)	15,9	3,2	9,6	20,5	4	0,0	23
Castellfollit de la Roca	14,9	2,2	8,6	19,5	23	-2,0	20
Castelló d'Empúries (El Cortalet)	16,6	3,8	10,2	21,0	15	-1,4	10
Figueres	16,1	5,8	11,0	20,0	19	1,0	5
Girona (Bell-Lloch)	16,5	1,0	8,8	21,0	25	-3,0	23
La Bisbal d'Empordà-3	17,1	4,6	10,9	21,6	3	0,5	23
Perelada	16,1	5,3	10,7	21,5	15	0,0	4
Port de la Selva	16,1	10,9	13,5	19,5	19	6,5	21
Ripoll - Progrés	15,7	-0,7	7,5	21,5	26	-6,0	10
Santa Coloma de Farners - Vivers El	15,9	2,2	9,1	20,0	24	-1,0	22
Vall de Bianya- Pujalet	16,8	1,4	9,1	23,0	26	-2,0	23
LLEIDA							
Agramunt	14,6	2,0	8,3	20,0	27	0,0	10
Anglesola (CU)	16,6	1,2	8,9	21,0	27	-5,0	7

Resumen Temperaturas

mes 02

año 2000

	<i>Media de las máximas</i>	<i>Media de las mínimas</i>	<i>Media de las medias</i>	<i>Máxima absoluta</i>	<i>Día</i>	<i>Mínima absoluta</i>	<i>Día</i>
Bellver de Cerdanya 'Bombers'	15,1	-2,7	6,2	20,0	26	-7,0	5
Cervera Bombers	15,5	4,0	9,8	21,0	27	0,0	13
Ciutadilla	15,1	4,1	9,6	21,0	26	0,0	9
El Palau d' Anglesola (Escarabat)	17,3	2,4	9,9	22,0	28	-2,0	4
Els Plans de Sió - El Canós	15,1	2,8	9,0	20,0	27	-0,5	13
Gerri de la Sal	18,5	-1,1	8,7	22,0	27	-6,0	10
Guissona - Florejacs	14,4	1,9	8,2	21,0	27	-1,0	9
Josa i Tuixen- Escola Municipal	14,8	-0,1	7,4	18,0	4	-6,0	3
L'Albages	18,9	2,6	10,8	24,0	16	-2,0	10
La Coma i la Pedra (Port del Comte)	7,5	0,5	4,0	12,0	1	-4,0	12
La Granadella (Sole)	16,3	3,1	9,7	19,9	24	-0,5	11
La Pobla de Cèrvoles	15,1	3,3	9,2	21,0	27	0,0	4
La Sentiu de Sió (Sifon del Sio)	16,8	1,6	9,2	22,5	27	-1,5	4
La Seu d'Urgell	17,5	-2,9	7,3	21,5	26	-9,0	10
Linyola	16,3	1,6	9,0	22,1	27	-1,6	13
Lleida "Observatori 2"	17,8	2,6	10,2	22,0	27	-1,0	4
Lleida 'Sant Miquel'	20,4	2,1	11,2	70,2	11	-1,5	4
Lleida - Torreriibera	17,0	2,3	9,7	22,5	27	-1,5	13
Maials	18,0	2,4	10,2	22,5	26	-1,0	23
Mollerussa (CU)	16,8	3,1	10,0	21,5	27	-0,5	3
Mollerussa (Granja)	16,6	2,2	9,4	21,0	27	-2,0	10
Montgai	11,8	1,7	6,8	18,0	29	-2,0	10
Os de Balaguer - Avellanes	15,5	3,0	9,3	20,0	28	0,0	13
Ponts	16,9	-0,9	8,0	22,0	27	-3,0	4
Sant Maurici (LLac)	7,7	-1,7	3,0	13,2	26	-5,0	10
Sarroca de Lleida (Aigües)	16,5	3,8	10,2	20,5	27	1,0	9
Solsona	15,4	1,6	8,5	21,0	26	-1,5	10
Tarrega	15,3	2,6	9,0	21,4	27	-1,7	23
Tremp (Bombers)	18,7	-2,4	8,2	23,5	26	-6,5	9
Vallbona de les Monges - Rocallaura	14,6	4,3	9,5	20,0	5	0,0	23
Vilanova de Bellpuig (CU)	16,0	4,4	10,2	20,0	25	0,0	13

Resumen Temperaturas

mes 02

año 2000

	<i>Media de las máximas</i>	<i>Media de las mínimas</i>	<i>Media de las medias</i>	<i>Máxima absoluta</i>	<i>Día</i>	<i>Mínima absoluta</i>	<i>Día</i>
Vilanova de Segrià	18,6	-0,1	9,2	23,5	27	-7,0	4
TARRAGONA							
Alcover (Museu Municipal)	17,3	8,1	12,7	20,0	3	4,5	12
Alforja (Hospital)	15,6	6,0	10,8	19,0	1	2,5	23
Ascó	17,2	4,9	11,1	20,5	8	-1,0	4
Cabacés	16,4	5,1	10,8	20,0	26	1,0	10
Castellet i la Gornal (Casañas)	15,4	5,5	10,5	20,0	4	2,0	13
Cornudella	17,5	5,1	11,3	21,0	8	0,0	12
Cunit	16,2	6,5	11,4	21,1	17	2,7	13
El Perelló	17,4	8,7	13,1	21,0	18	5,0	5
El Vendrell-Bombers	18,0	6,5	12,3	22,8	18	2,1	5
El Vendrell-Coma-Ruga	15,5	8,0	11,8	20,5	17	4,7	23
Flix (Seo)	19,3	3,4	11,4	23,0	25	-2,0	4
Gandesa	17,3	4,6	11,0	21,0	29	2,0	7
Horta de Sant Joan	16,6	5,4	11,0	20,5	1	0,5	13
La Fatarella	14,6	2,7	8,7	20,0	5	0,0	11
Montblanc	17,2	4,4	10,8	20,1	4	-1,0	23
Reus (Centre de Lectura)	17,4	9,1	13,2	21,0	1	5,7	23
Riudoms (Camara Agraria)	17,9	9,0	13,5	21,0	2	5,0	5
Rocafort de Queralt	16,0	4,0	10,0	20,0	26	-1,0	23
S. Coloma de Queralt (S. Roc)	15,3	2,6	9,0	20,5	27	-2,0	23
Sarral	17,4	2,1	9,8	22,0	26	-2,0	24
Tivissa - Serra d'Almos	17,5	5,8	11,7	20,4	8	2,0	13
Tortosa	19,9	7,2	13,6	23,4	18	1,2	13
Valls (Sant Antoni)	17,6	4,3	11,0	20,8	1	-0,1	23
Vila-seca de Solcina	18,5	9,9	14,2	22,4	18	6,9	13
Villalba dels Arcs	16,6	6,5	11,6	20,0	4	3,0	13
Vimbodí-Monastir de Poblet	14,8	4,1	9,5	19,0	27	-1,0	13
Vimbodí-Riudabella	16,4	6,6	11,5	22,0	27	1,0	6

Resumen Precipitación

mes 02

año 2000

	Precipitación Total (mm)	Prec. Max. en	Día
BARCELONA			
Aguilar de Segarra	0,0	0,0	
Arenys de Mar (El Xifré)	0,8	0,5	11
Arenys de Munt (Coll-Sa-Creu)	1,6	1,2	11
Argentona	1,0	1,0	11
Badalona	0,4	0,4	12
Badalona (Clarises)	0,8	0,8	11
Baga (Col. Galceran de Pinos)	1,6	1,6	17
Balsareny	0,0	0,0	
Barcelona (Badal-Canalejas)	2,0	1,8	11
Barcelona (Can Bruixa)	1,2	0,8	11
Barcelona (Fabra)	1,1	1,1	12
Borreda (Puigcercos)	2,8	2,8	17
Caldes de Montbui	4,6	4,3	12
Callus	0,0	0,0	
Canyelles	4,3	1,8	12
Cardedeu	3,4	3,4	12
Casserres	0,0	0,0	
Castellar del Valles-Mercat	4,7	4,0	11
Castellbell i Vilar	0,5	0,5	12
Castellterçol "Bellver"	1,0	1,0	11
Castellvi de la Marca	0,8	0,4	12
Centelles	0,1	0,1	11
Cercs (Central Termica)	0,6	0,6	22
Collfred	5,5	5,5	2
Cubelles (Mas Trader)	2,9	2,9	11
Cubelles (Salinas)	6,0	2,5	12
El Bruc	0,9	0,9	11
Els Hostelets de Balenyà	1,3	1,3	11
Esparraguera - Aiguës	3,0	3,0	11
Esplugues de Llobregat - Finestrelles	2,1	1,8	11
Gava (Miranda)	3,2	2,7	11
Granollers	3,9	3,6	12
Gualba (Joan Ragué)	3,7	3,2	11
Gurb de la Plana (Bar Hostal)	1,0	0,5	2

Resumen Precipitación

mes 02

año 2000

	Precipitación Total (mm)	Prec. Max. en	Día
Igualada (Ajuntament)	0,0	0,0	
Llinars del Valles	2,3	2,3	12
Manresa (Escola Politecnica)	0,0	0,0	
Manresa (La Culla)	0,0	0,0	
Martorell (La Torre)	1,0	0,7	11
Martorelles	1,1	0,7	11
Moià	0,1	0,1	12
Moia (La Grossa)	0,0	0,0	
Montserrat	2,5	2,5	12
Olesa de Montserrat- Afores	2,4	2,1	4
Pantà de Foix	1,5	1,1	11
Parets del Vallès	3,2	1,5	11
Piera - Can Aguilera	1,0	1,0	11
Prats de Lluçanes	0,1	0,1	17
Puig-Reig	0,0	0,0	
Riner (Xixons)	0,0	0,0	
Sant Boi de Lluçanès	0,3	0,3	17
Sant Celoni	1,8	1,8	11
Sant Esteve de Palautordera (Bohigas)	4,0	4,0	11
Sant Quintí de Mediona	0,5	0,5	15
Sant Sadurní d' Anoya	1,8	1,8	12
Sant Vicenç de Torelló - Borgonyà	0,0	0,0	
Santa Maria de Besora	0,0	0,0	
Santa Maria de Martorelles	0,1	0,1	21
Santa Maria de Palautordera (Hospital)	3,0	2,3	11
Sitges (Aiguadolç)	0,0	0,0	
Taradell - Catalunya	1,8	1,8	11
Terrassa (Pl. de la Creu)	3,5	3,0	12
Tona- Escola	0,6	0,6	11
Tordera	0,1	0,1	12
Torelló- Afores	0,3	0,3	17
Vallgorguina (Vivers)	3,0	3,0	12
Vic	0,0	0,0	
Vic (San Cristobal)	0,2	0,2	11
Viladrau - Aigües	1,0	0,8	8
Vilafranca del Penedes-INCAVI	0,1	0,1	20

Resumen Precipitación

mes 02

año 2000

	Precipitación Total (mm)	Prec. Max. en	Día
Vilanova de Sau (El Tortades)	2,2	2,0	11
Viver i Serrateix	0,0	0,0	
GIRONA			
Amer 2	1,8	1,1	2
Bagur - Los Algarrobos	3,0	2,5	16
Blanes	0,4	0,4	11
Breda	1,5	1,5	11
Cadaques	11,5	8,4	17
Campdevàdol	0,9	0,5	2
Castell-Platja d'Aro (E. Dep.)	1,0	1,0	11
Castellfollit de la Roca	0,1	0,1	1
Castelló d'Empúries (El Cortalet)	7,6	4,0	17
Darnius	16,0	15,0	17
Girona (Bell-Lloch)	0,5	0,5	2
La Bisbal d'Empordà-3	1,4	1,2	16
Maià de Montcal (Can Garriga)	4,1	1,7	16
Palafrugell	2,1	2,0	16
Perelada	4,5	4,2	17
Port de la Selva	11,9	11,0	18
Ripoll - Progrés	0,5	0,5	2
Sant Feliu de Pallerols	2,6	1,8	1
Sant Pau de Seguries (Era de Baix)	1,6	1,2	16
Santa Coloma de Farners - Vivers El Teix	0,0	0,0	
Santa Cristina d'Aro	0,8	0,8	11
Sta. Cristina d'Aro - Solius	0,3	0,3	11
Torroella de Montgrí (Ramon Boi)	11,6	7,0	16
Vall de Bianya- Pujalet	1,9	1,0	2
LLEIDA			
Agramunt	0,0	0,0	
Anglesola (CU)	0,0	0,0	
Arbeca	0,0	0,0	
Artesa de Segre - Baldomar	0,1	0,1	2
Aspa	0,0	0,0	
Bell-Lloc (Semillas)	0,0	0,0	
Bellpuig	0,0	0,0	

Resumen Precipitación

mes 02

año 2000

	Precipitación Total (mm)	Prec. Max. en	Día
Bellver de Cerdanya 'Bombers'	1,0	1,0	17
Castelldans	0,0	0,0	
Cervera Bombers	0,0	0,0	
Ciudadilla	0,1	0,1	11
El Palau d' Anglesola (Escarabat)	0,0	0,0	
El Soleràs	0,0	0,0	
Els Omellons	0,0	0,0	
Els Plans de Sió - El Canós	0,0	0,0	
Gerri de la Sal	0,0	0,0	
Granadella	0,1	0,1	1
Guissona - Florejacs	0,0	0,0	
Josa i Tuixen- Escola Municipal	1,0	1,0	17
Juneda	0,1	0,1	1
L'Albages	0,0	0,0	
La Coma i la Pedra (Port del Comte)	0,1	0,1	18
La Granadella (Sole)	0,0	0,0	
La Pobla de Cèrvoles	0,1	0,1	1
La Sentiu de Sió (Sifon del Sio)	0,0	0,0	
La Seu d'Urgell	0,8	0,8	14
Llardecans (Bassa Nova)	0,2	0,2	1
Lleida "Observatori 2"	0,1	0,1	1
Lleida 'Sant Miquel'	0,0	0,0	
Lleida (Bordeta)	0,0	0,0	
Lleida - Torrerià	0,0	0,0	
Maials	0,0	0,0	
Mollerussa (CU)	0,0	0,0	
Mollerussa (Granja)	0,1	0,1	1
Montgai	0,0	0,0	
Naves (Tantellatge)	0,0	0,0	
Os de Balaguer - Avellanès	0,0	0,0	
Ponts	0,0	0,0	
Solsona	0,0	0,0	
Sunyer	0,0	0,0	
Tarrega	0,0	0,0	
Tora	0,0	0,0	
Torrebeses	0,3	0,3	1

Resumen Precipitación

mes 02

año 2000

	Precipitación Total (mm)	Prec. Max. en	Día
Torregrossa	0,0	0,0	
Tremp (Bombers)	0,1	0,1	2
Vallbona de les Monges - Rocallaura	0,0	0,0	
Vilanova de Bellpuig (CU)	0,0	0,0	
TARRAGONA			
Alcover (Museu Municipal)	0,0	0,0	
Alforja (Hospital)	0,1	0,1	29
Amposta	0,0	0,0	
Ascó	0,0	0,0	
Benissanet	0,1	0,1	1
Cabacés	0,1	0,1	1
Castellet i la Gornal (Casañas)	4,0	2,0	12
Cornudella	0,0	0,0	
Cunit	5,0	3,5	11
Deltebre 'Parc Natural'	1,0	1,0	12
El Perelló	0,0	0,0	
El Vendrell-Bombers	0,7	0,5	12
El Vendrell-Coma-Ruga	0,2	0,2	12
Flix (Seo)	0,0	0,0	
Gandesa	0,0	0,0	
Godall	0,1	0,1	11
Horta de Sant Joan	0,3	0,2	1
L'Atmella de Mar	0,0	0,0	
La Fatarella	0,0	0,0	
La Selva del Camp	0,1	0,1	12
Miravet	0,0	0,0	
Montblanc	0,0	0,0	
Querol	0,0	0,0	
Rasquera	0,0	0,0	
Riba-roja d' Ebre	0,1	0,1	1
Riudoms (Camara Agraria)	0,0	0,0	
Rocafort de Queralt	0,0	0,0	
S. Coloma de Queralt (S. Roc)	0,0	0,0	
Sarral	0,0	0,0	
Tivissa - Serra d'Almos	0,0	0,0	

Resumen Precipitación

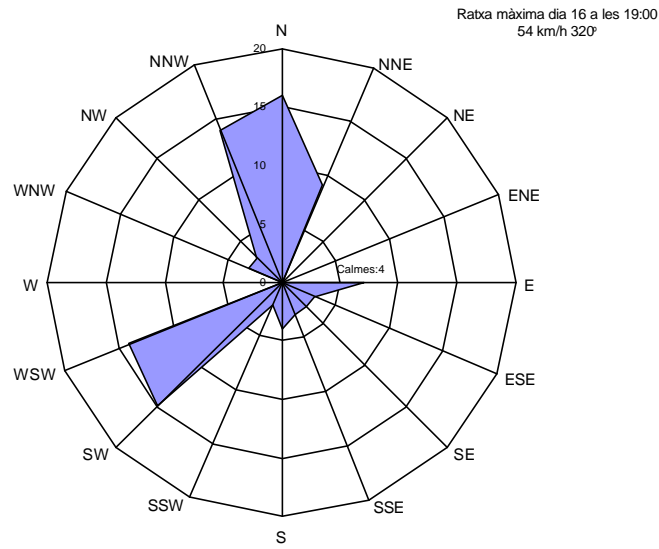
mes 02

año 2000

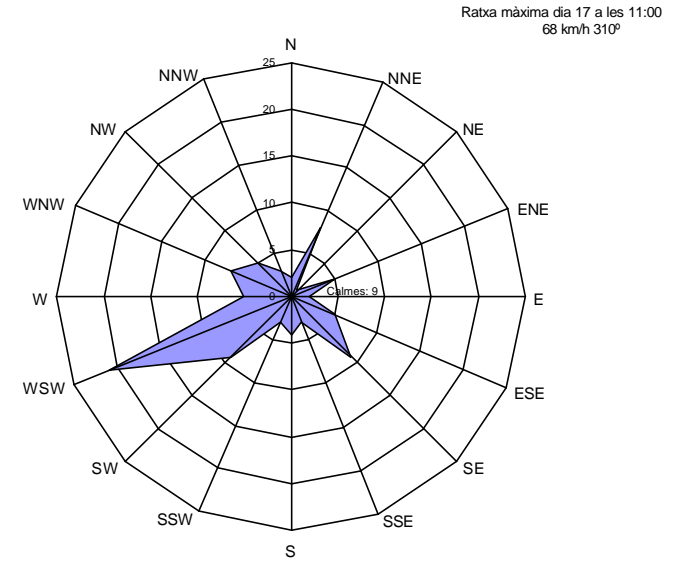
	Precipitación Total (mm)	Prec. Max. en	Día
Tortosa	0,3	0,3	1
Valls (2a.)	0,0	0,0	
Vila-seca de Solcina	0,1	0,1	11
Villalba dels Arcs	0,1	0,1	11
Vimbodi	0,0	0,0	
Vimbodí-Monastir de Poblet	0,0	0,0	
Vimbodí-Riudabella	0,0	0,0	

ROSA DE VENTS 02/2000

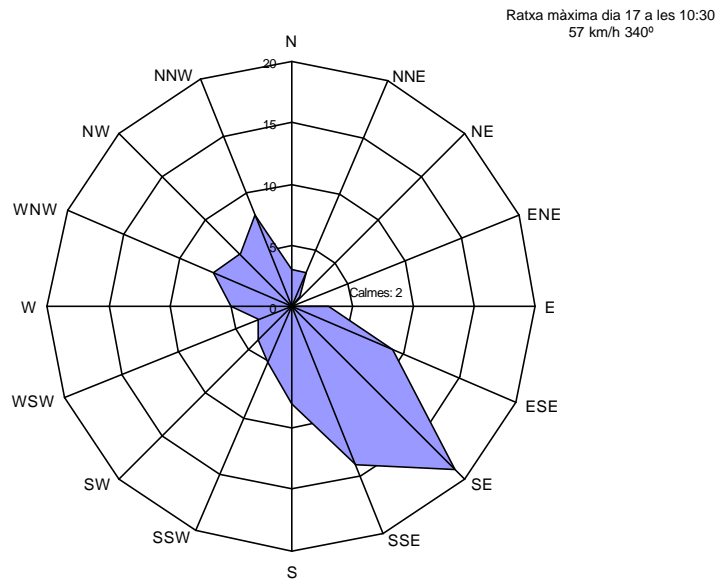
BARCELONA-AEROPORT



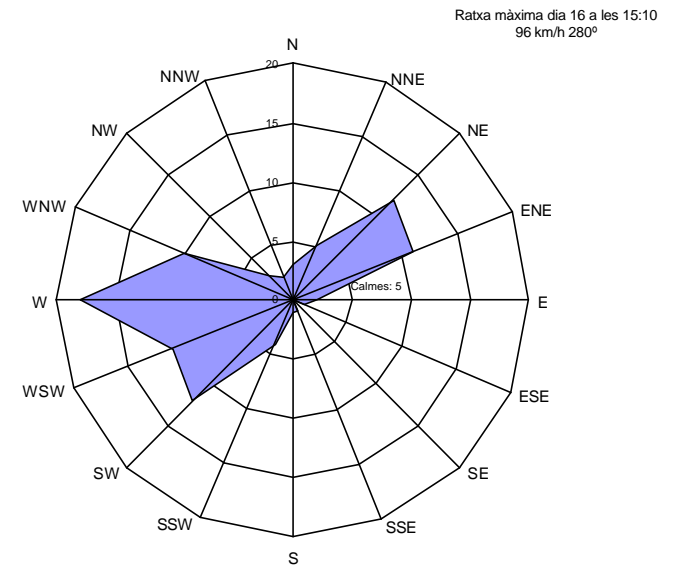
BARCELONA 'PUTXET'



LA MOLINA

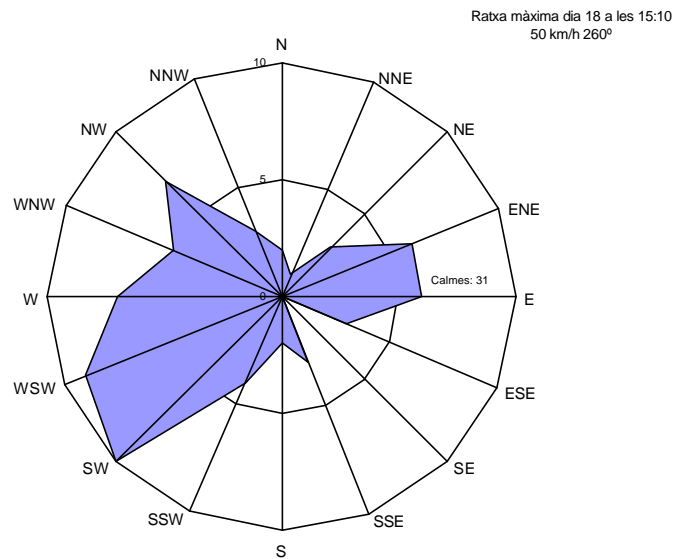


LLEIDA

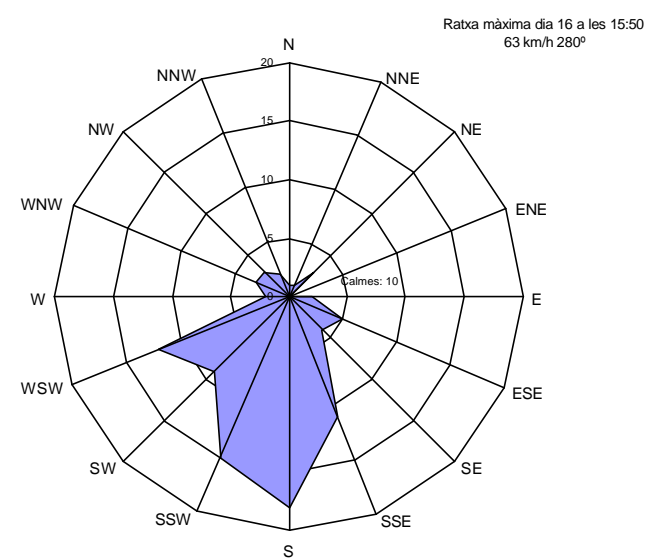


ROSA DE VENTS 02/2000

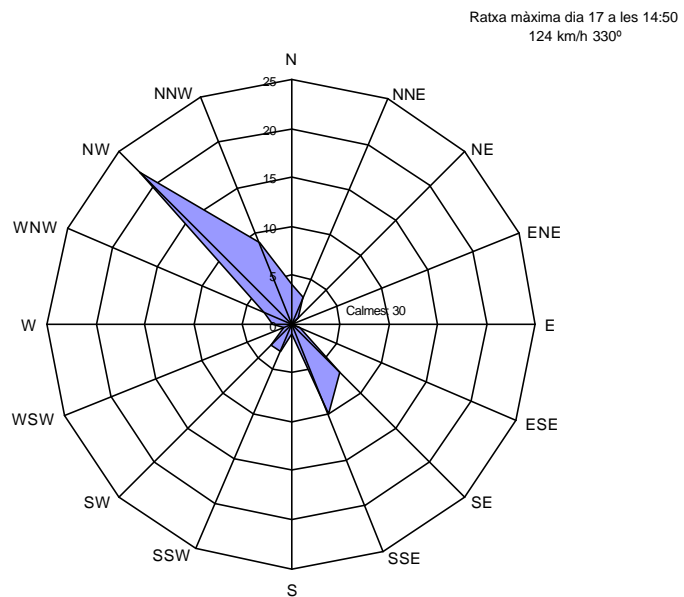
LA SEU D'URGELL



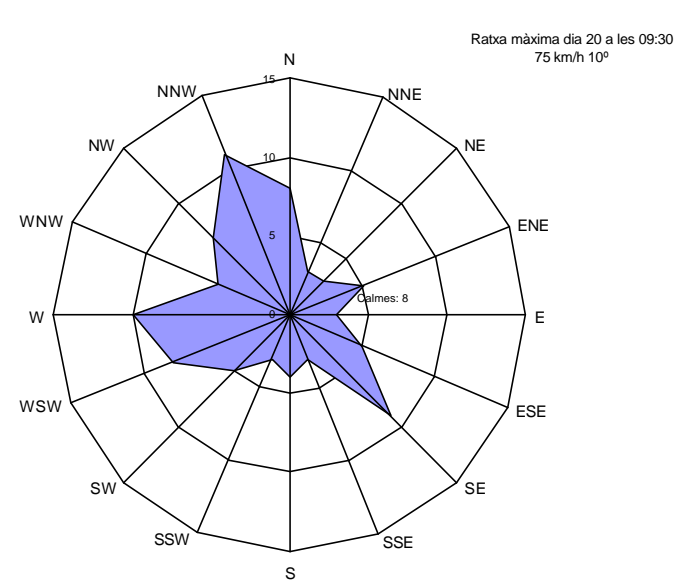
TARRAGONA



TORTOSA

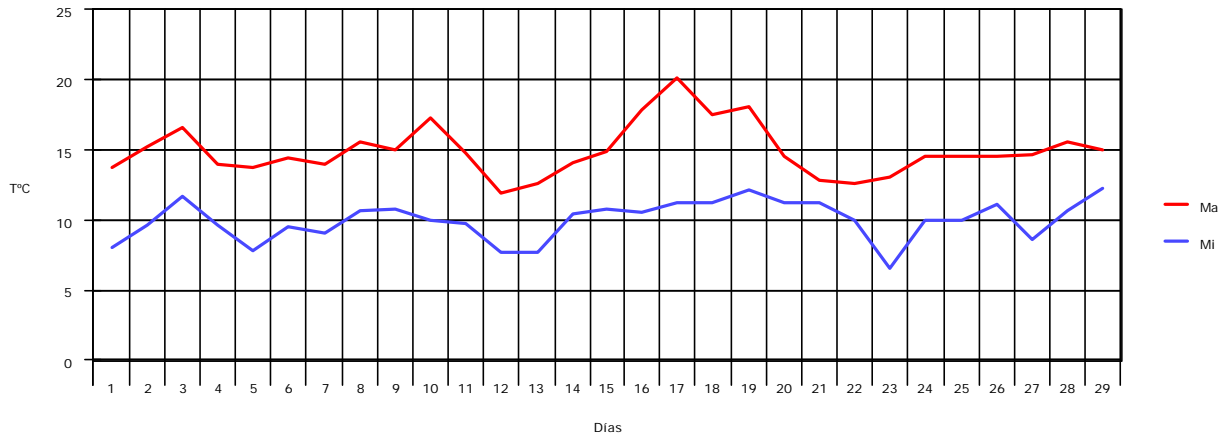


CASTELLÓ D'EMPÚRIES

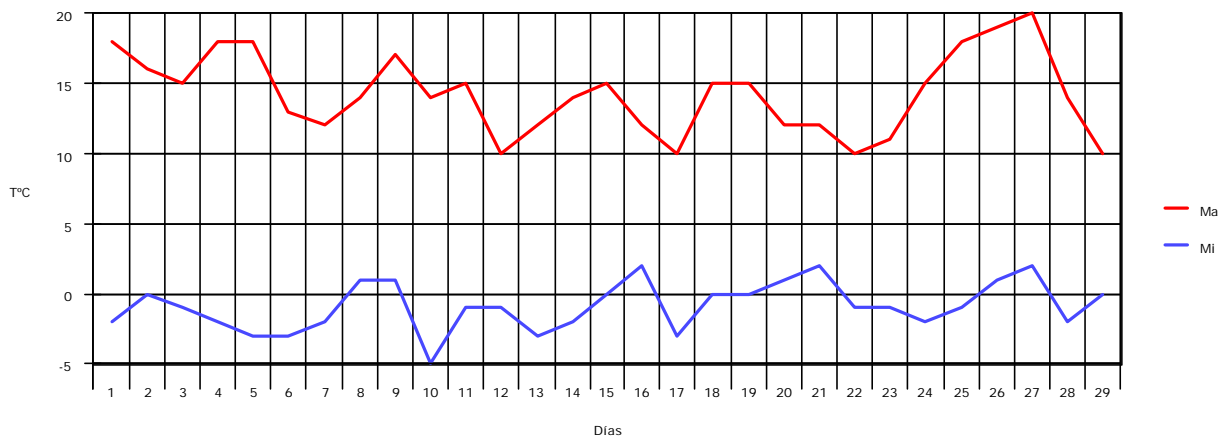


Evolución mensual de la temperatura Máxima y Mínima

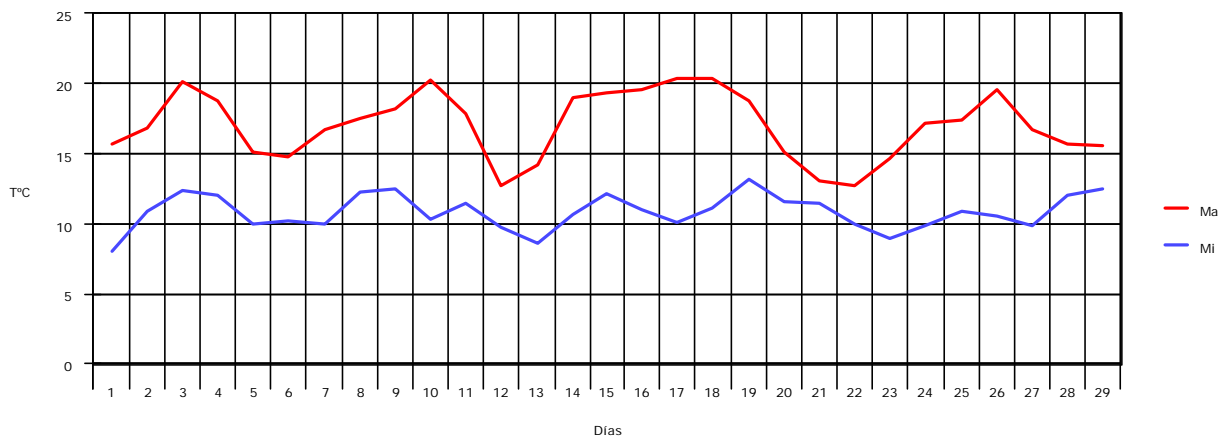
Sitges (Aiguadolç)



Borreda (Puigcerros)

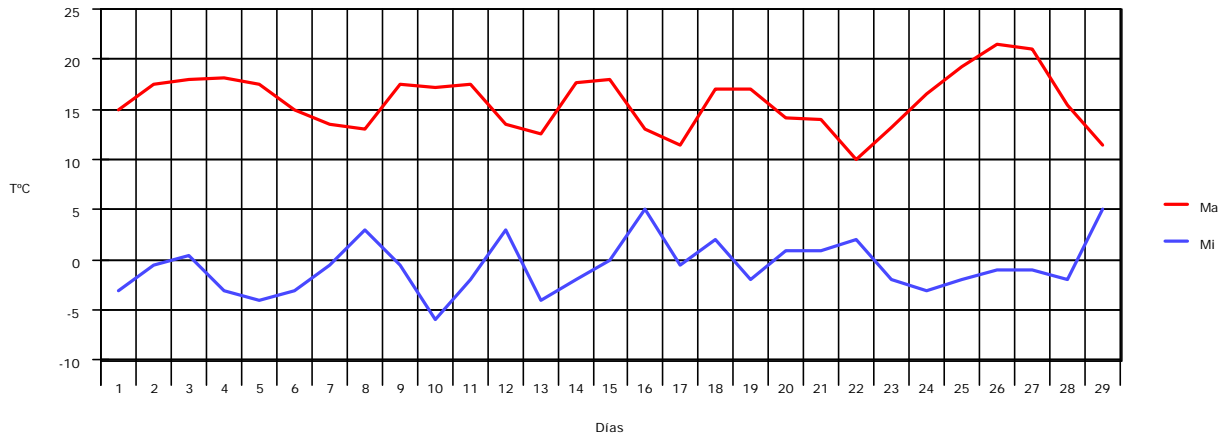


Barcelona (Can Bruixa)

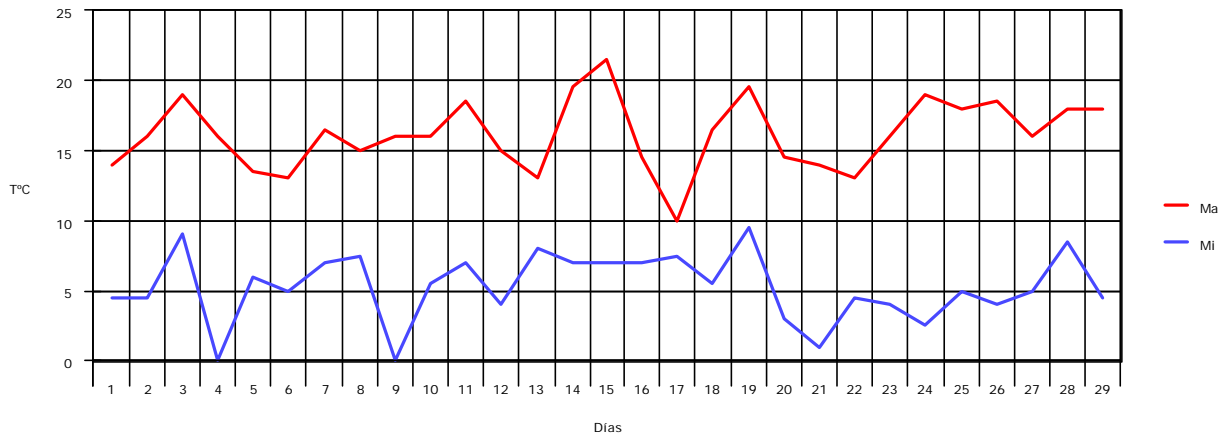


Evolución mensual de la temperatura Máxima y Mínima

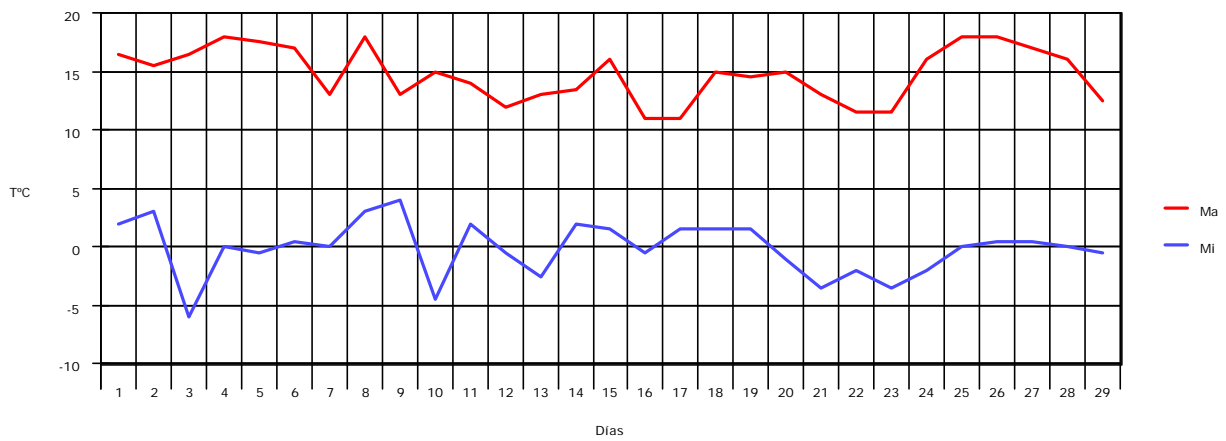
Ripoll - Progrés



Perelada

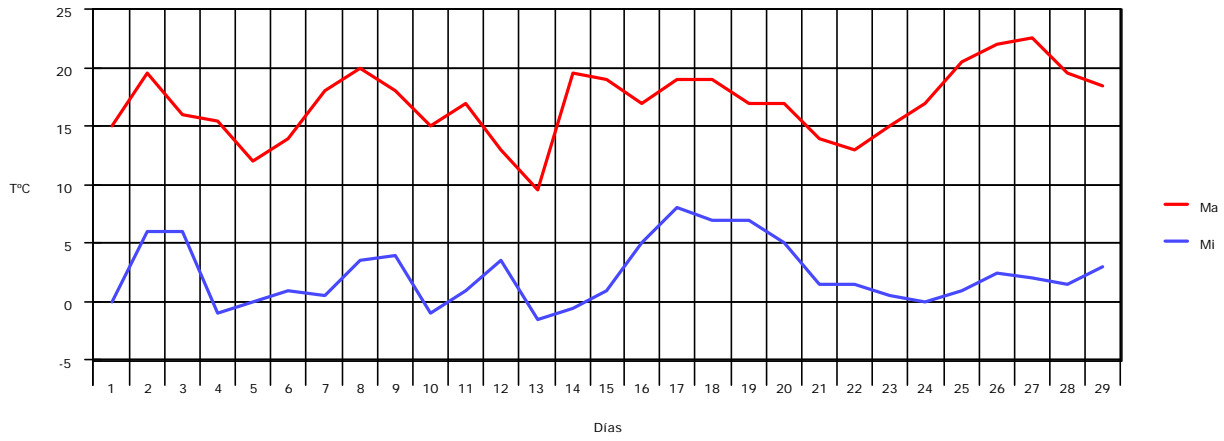


Josa i Tuixen- Escola Municipal

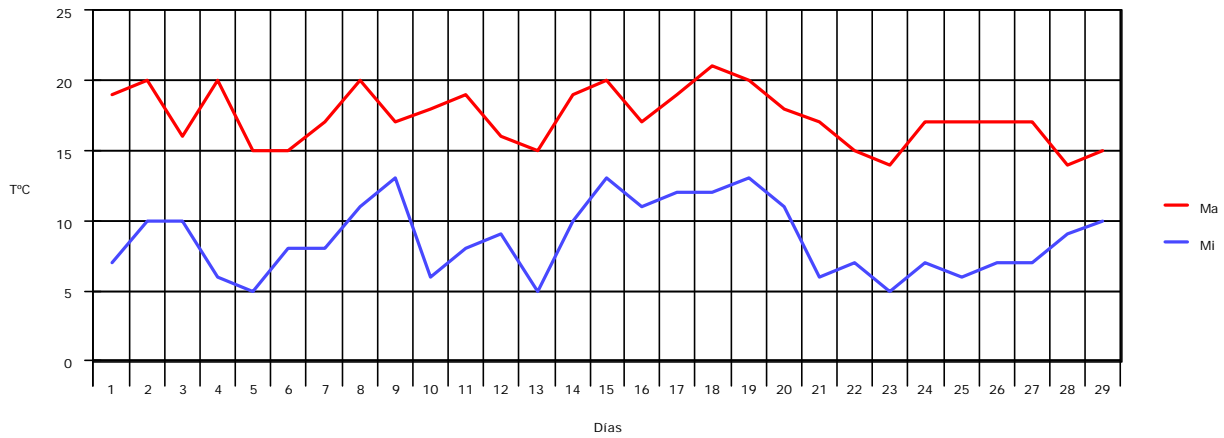


Evolución mensual de la temperatura Máxima y Mínima

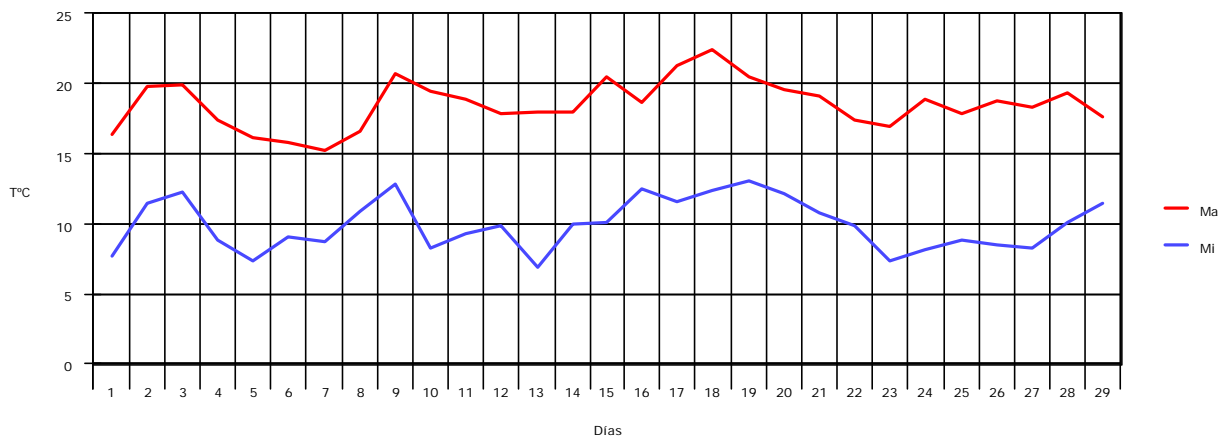
Lleida - Torreriibera

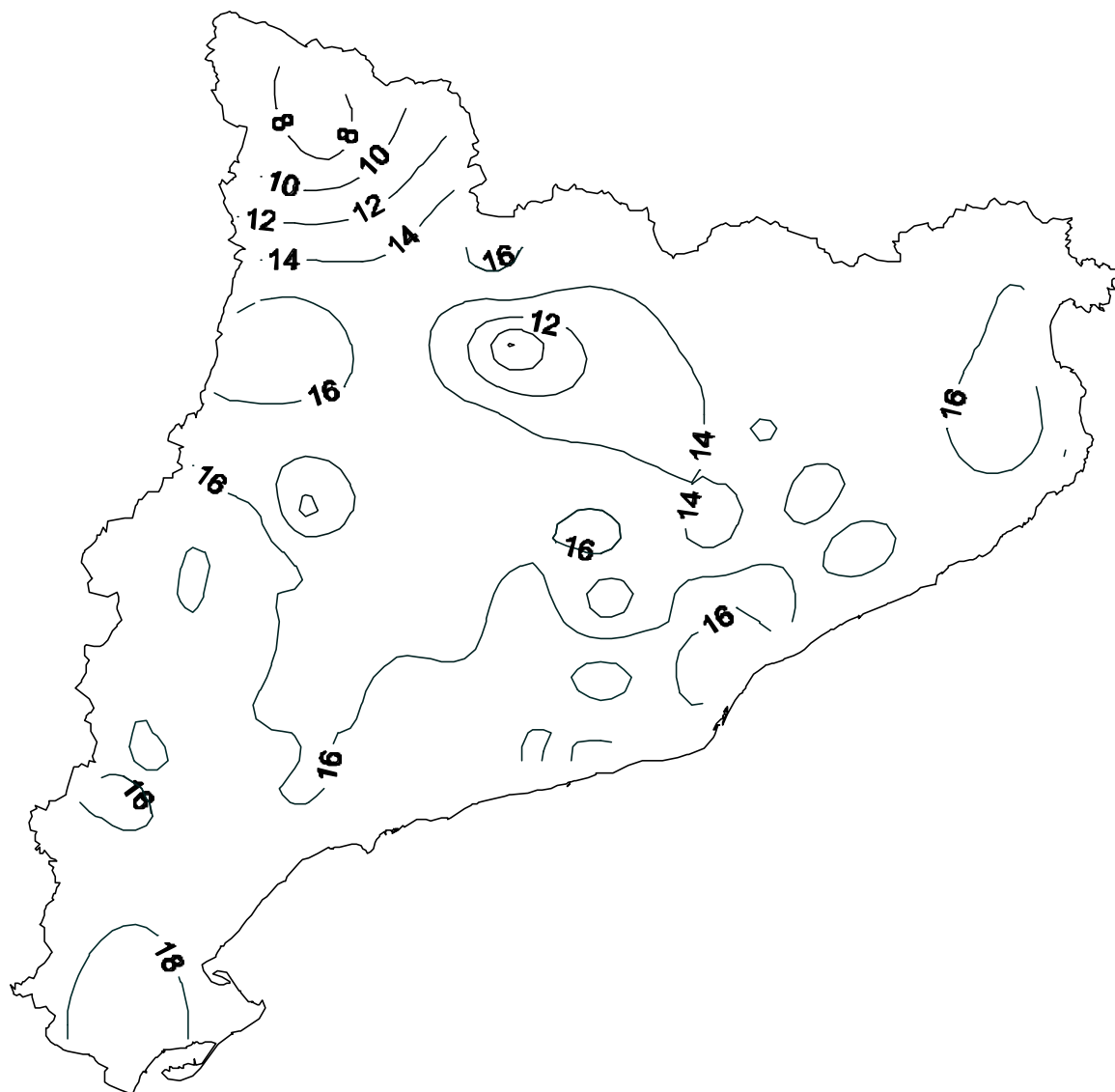


El Perelló



Vila-seca de Solcina





TEMPERATURA MITJANA DE LES MÀXIMES

Les màximes han oscil·lat entre els 7.5°C al Llac de St. Maurici i a La Coma i la Pedra i els 20°C a Lleida i Tortosa. Deixant de banda aquests valors extrems, en la inmensa majoria d'estacions les màximes han sigut entre els 13-16°C, més alets a les terres de Ponent i del Sud i més suaus al litoral.



TEMPERATUA MITJANA DE LES MÍNIMES

Les mínimes més baixes s'han enregistrat a La Seu (-2.9°C), a Bellver de Cerdanya (-2.7°C) i a Tremp (-2.4°C). Els valors més alts s'han donat a Barcelona (10.8°C), a Sitges (10.0°C) i a Vilaseca de Solcina (9.9°C). En general al terç Nordoccidental és on han sigut les més baixes i al litoral central i Sud els valors més alts.



PRECIPITACIÓ TOTAL MENSUAL

Cal destacar l'escassetat de precipitacions durant el mes de febrer. Els valors màxims s'han enregistrat a l'Alt Empordà (16.0 mm. a Darnius) i als voltants de 12 mm. a Port de la Selva i Cadaqués. Com a molt a les províncies de Barcelona i Tarragona han caigut 6 i 5 mm. respectivament i 1 mm. a la de Lleida.



Isoietes de l'episodi de l'11 al 12 de febrer



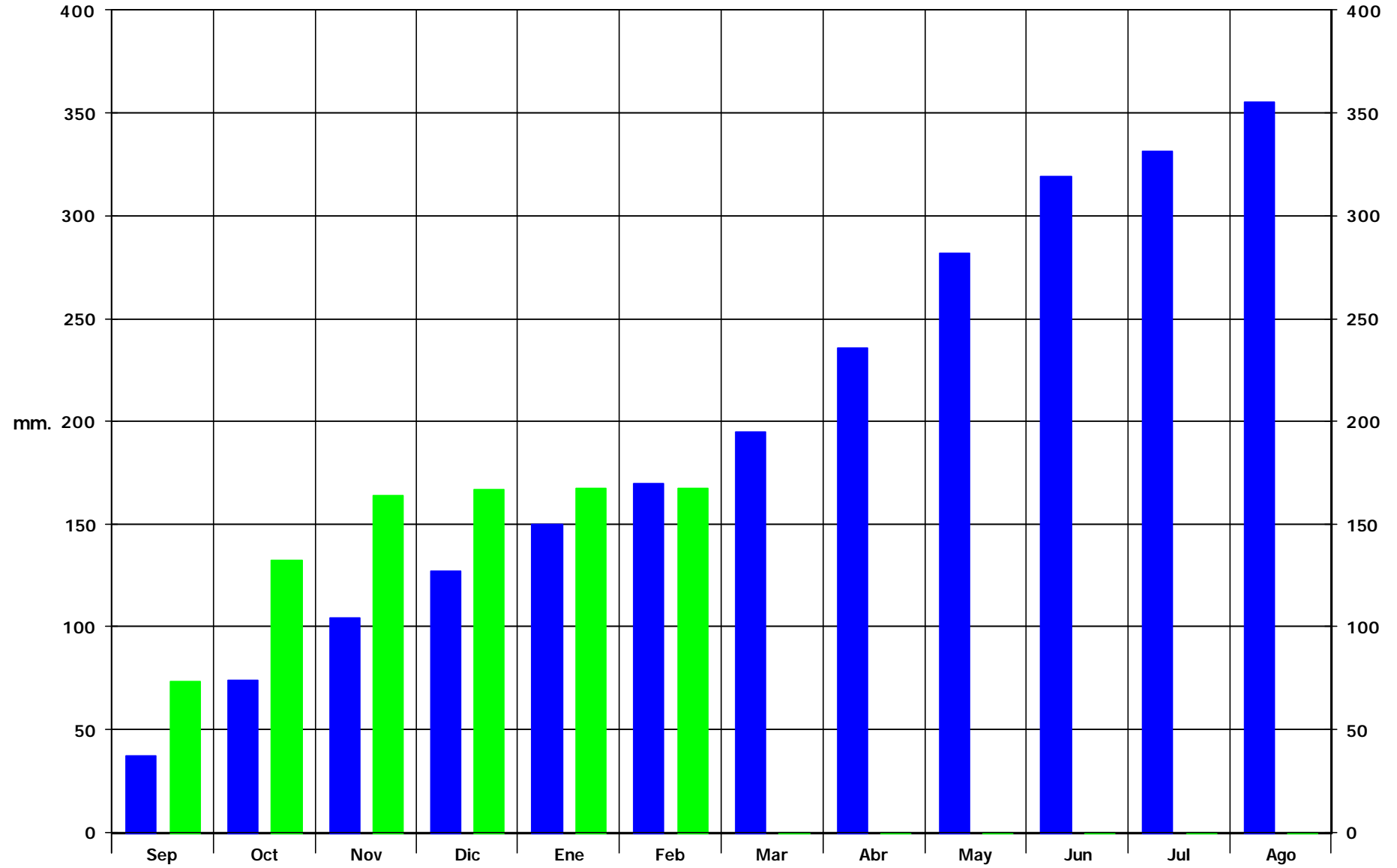
Isoietes de l'episodi del 16 al 17 de febrer

Lleida

AVANCE DE DATOS AÑO AGRÍCOLA 1999-2000

Valor Normal

Año en curso

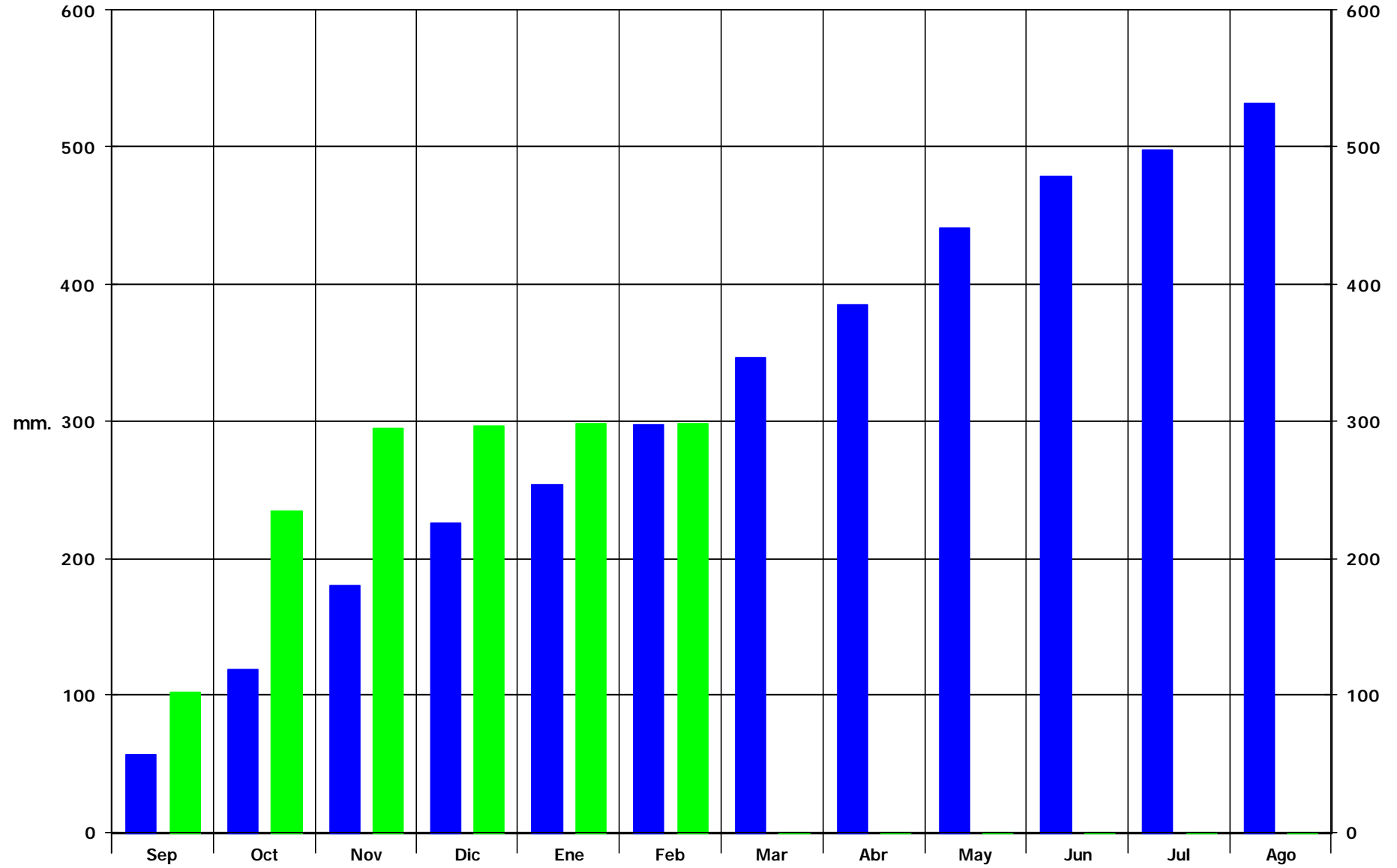


Vilafranca del Penedès

AVANCE DE DATOS AÑO AGRÍCOLA 1999-2000

Valor Normal

Año en curso



DESCÀRREGUES ELÈCTRIQUES

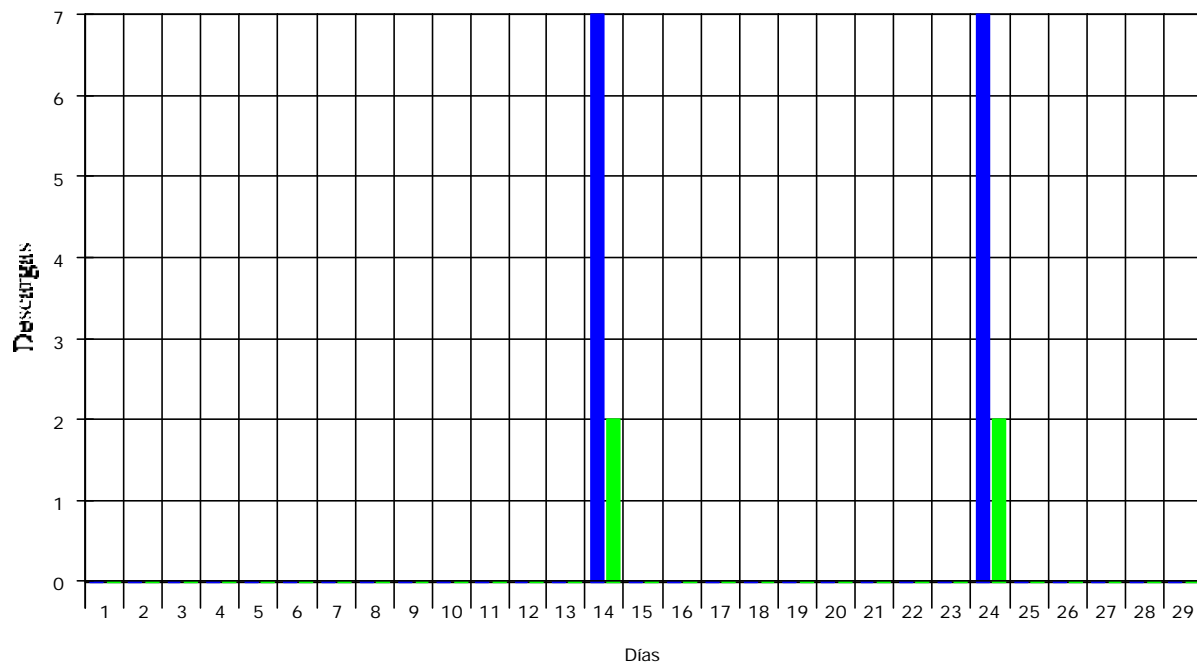
(latitud 40-43°N, longitud 0-4°E)

Nº de Descàrregues totals: 14

Nº de Descàrregues positives: 4

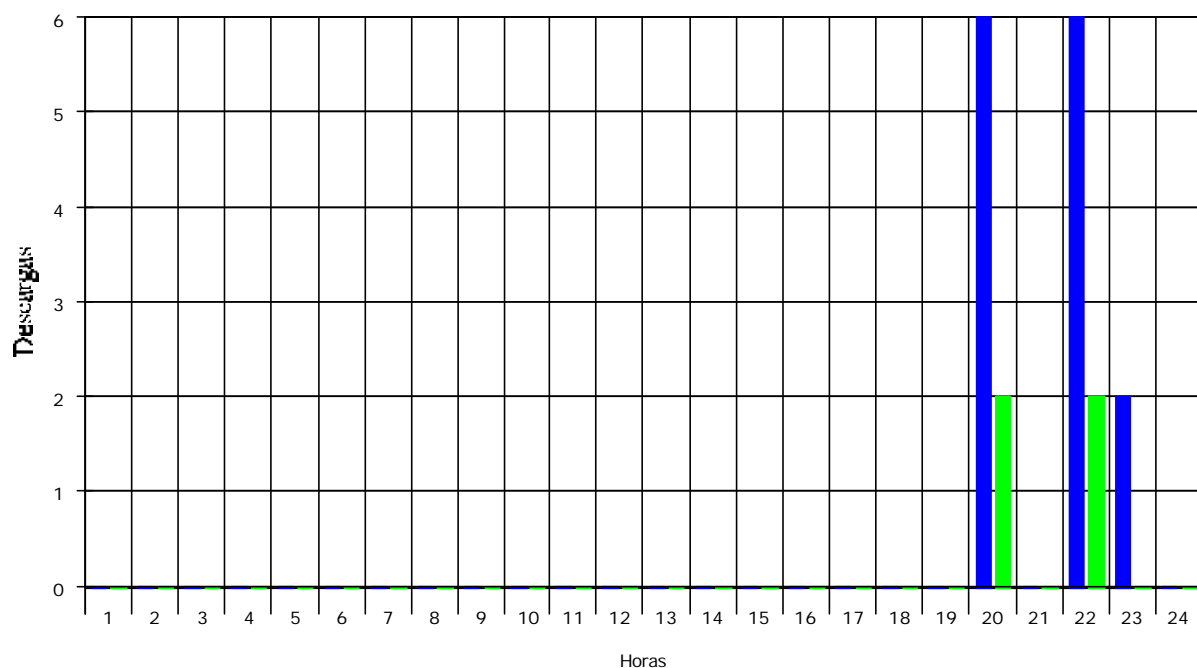
DISTRIBUCIÓ DIÀRIA

FEBRER 2000



DISTRIBUCIÓ HORÀRIA

FEBRER 2000



LOS DATOS CONTENIDOS EN ESTA PUBLICACION TIENEN CARACTER PROVISIONAL AL NO HABER PASADO, EN EL MOMENTO DE SU EDICION, POR UNA FASE DE DEPURACION.