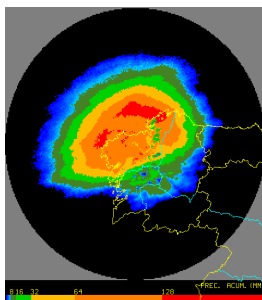


ABRIL
2017



Un mes muy cálido y extraordinariamente seco.

Con valores de anomalía por encima de los 2 °C en casi todo el territorio y precipitaciones que no superaron el 25 % de los valores normales más que en áreas del norte de Lugo, el pasado mes de abril fue uno de los más cálidos y, sobre todo, secos de las series históricas de los observatorios principales de Galicia.

Coruña, 3 de mayo de 2017. A pesar de las bajas temperaturas registradas los últimos días del mes (con máximas en torno a 5°C en zonas altas y nevadas de cierta importancia) abril resultó muy cálido, con anomalías por encima de 2 °C en casi toda la Comunidad. Las mínimas absolutas rozaron los 2 °C en el litoral y bajaron de -7 °C en el interior (-7.9 °C en Xinzo el 27 y 2.2 °C en Ribadeo el 28). Las máximas más elevadas se registraron el día 10. Superaron los 30 °C en el interior (Ourense 31.9 °C) y se aproximaron en el litoral (29.2 °C en Noia). Se puede, no obstante, encontrar antecedentes cercanos más cálidos. En lo que se refiere a los observatorios principales, las temperaturas de abril de 2011 resultan entre 1.5 y 2.5 °C superiores, incluso abril de 2014 y 2015 resultan en algunos casos más cálidos. Para Vigo Aeropuerto (serie 1957-2017) y Pontevedra (1986-2017) es el tercer año más cálido.

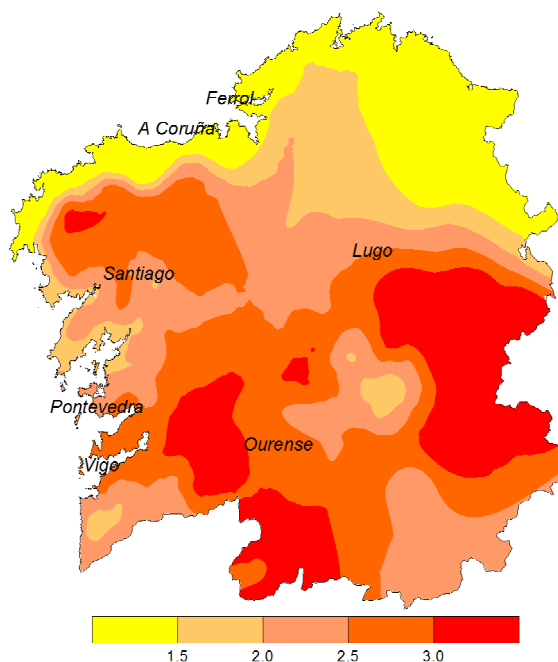


Fig. 1. Anomalías de temperatura. (°C de diferencia con el valor normal 1981-2010).

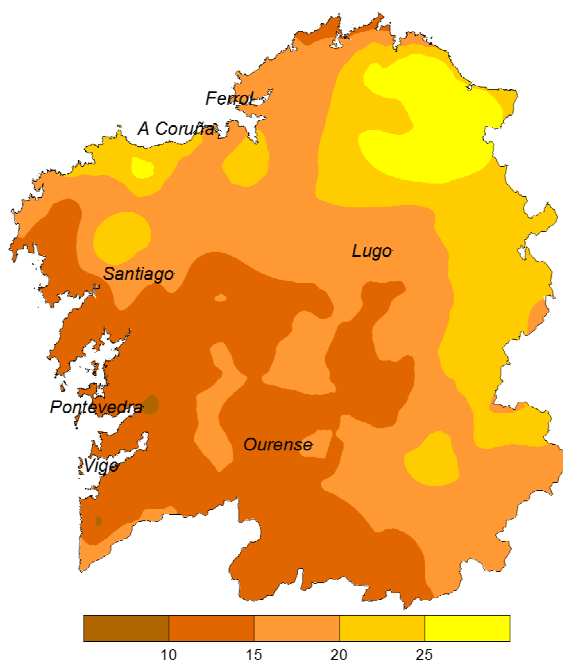


Fig. 2. Anomalías de precipitación (% respecto del valor normal 1981-2010).

Aunque las precipitaciones registradas el día 30 (con valores entre 20 y 30 l/m² en 24 horas en algunas estaciones y que supusieron en la mayoría de los casos más del 70% del total mensual) contribuyeron a aumentar de forma notable los porcentajes respecto a la media, el mes fue extraordinariamente seco. En el observatorio de A Coruña (serie 1938-2017) resulta el cuarto abril más seco. En los de Santiago y Ourense (datos desde 1944 y 1973), el segundo más seco. En el Aeropuerto de Vigo (1951-2017) al igual que en Pontevedra y Lugo-Rozas (en estos casos con series más cortas) resulta el más seco. El número de días de precipitación apreciable varía entre 9-11 en el norte de Lugo y 3-5 en zonas del sureste, muy lejos en todos los casos de los valores normales del mes.

Las rachas máximas de viento se registraron, al igual que las precipitaciones, el día 30. Destacan 124 km/h en Fisterra y 121 en Bares.

Los datos empleados para elaborar este avance climatológico son provisionales y están sujetos a una posterior validación.

© AEMET: Autorizado el uso de la información y su reproducción citando AEMET como autora de la misma.

Delegación Territorial en Galicia. C/ Canceliña, 8, 15071 A Coruña.

Tel.: 902 531 111 Fax: 981 278 426. Web: www.aemet.es. E-mail: usuariosgal@aemet.es.

AEMET
Agencia Estatal de Meteorología

MINISTERIO
DE AGRICULTURA Y PESCA,
ALIMENTACIÓN Y MEDIO AMBIENTE

GOBIERNO
DE ESPAÑA



AVANCE CLIMATOLÓGICO MENSUAL DE GALICIA