

AVANCE DATOS CLIMATOLOGICOS DE CATALUNYA
AVANÇ DADES CLIMATOLÒGIQUES DE CATALUNYA

FEBRER, 1999
Nº 113

CENTRE METEOROLÒGIC TERRITORIAL DE CATALUNYA
Secció de Climatologia

EL TEMPS A CATALUNYA. FEBRER 1999

Durant els vuit primers dies del mes de febrer es manté estacionària en superfície una advecció continental, inicialment molt freda . En alçada hi ha al sud d'Itàlia i nord d'Àfrica una depressió aïllada que no ens afecta.

Amb aquest tipus de situació s'enregistren les temperatures mínimes absolutes del mes a molts punts de Catalunya. Alguns exemples són: -11°C a La Seu d'Urgell el dia 1, -5°C a Alforja també el dia 1, -8°C a Veciana el dia 3 i el dia 1, -3°C a Barcelona (Fabra) . Les màximes en molts llocs no superen els 10°C.

Malgrat que el fluxe del nord es manté fins el dia 8 les temperatures es recuperen a partir del dia 4 i les màximes arriben fins els 20°C tant el dia 5 com el 6. La nuvolositat durant aquesta primera setmana del mes és escassa , en general, amb més núvols cap al nord-est. Els dies 4 i 5 s'observen boires i boirines que en alguns llocs són persistents. El vent fort de component nord, tramontana o mestral, comença a guanyar intensitat arribant-se a ratxes de 130Km/h a Espolla i 80Km/h a Figueres el dia 6.

Dins d'aquesta situació, que anomenem de vents regionals, es produeixen el dia 6 i el dia 7 algunes precipitacions de poca importància al Maresme i La Selva i al vessant nord del Pirineu i Andorra, en forma de neu. Aquests dies també hi ha algunes boires.

El dia 9 hi ha l'entrada d'un front fred pel nord que creua la península, amb una vaguada i un raig associats. Aquest front no deixa precipitacions destacables (6mm a Pontòs) però torna a incrementar la força del vent (100Km/h a Espolla el dia 10) i fa baixar les temperatures mínimes. Algunes mínimes del dia 10 són: -14°C a Vallter i -12°C a Núria.

El dia 11 s'inicia una nova advecció continental europea que durarà fins el dia 14 i que donarà pas a un anticicló atlàntic. Els vents del nord es mantenen forts :135Km/h a l'Estartit el dia 12. Les temperatures són molt baixes: mínimes de -17°C a Vallter el dia 12, -11°C a Port del Comte el dia 13, -14°C a Baqueira el dia 14, -3°C a Tortosa el dia 15 i màximes que difícilment superen els 10°C a cap lloc en aquest període. Fins el dia 15 els cels es mantenen amb pocs núvols o serens a gran part de Catalunya. Aquest és el segon episodi fred del mes.

El dia 15 la cua d'un front fred frega el Pirineu i dona precipitacions dèbils a la meitat nord (El màxim és de 13mm a Oix). Com que es torna a establir una situació de tramontana i mestral es continuen produint algunes nevades a la vessant nord del Pirineu durant 4 dies més. La situació és anticiclònica fins el dia 23 amb temperatures màximes suaus, boires i boirines, alguns dies força generalitzades, i vents entre moderats i forts als extrems nord i sud del país. El dia 22 s'enregistren ratxes superior als 100Km/h a Vandellòs i les màximes més altes del mes, de l'ordre de 20°C a molts llocs. La nuvolositat és variable.

Els dies 17,20 i 22 alguns fronts s'apropen nomès al Pirineu i el dia 23 un front càlid creua Catalunya amb vents forts de component oest:120Km/h a Espot i a l'Espolla.

Entre el dia 23 i 24 hi ha nuvolositat abundant a la meitat nord i algunes precipitacions poc importants al Pirineu, litoral i prelitoral. S'enregistren alguns valors superiors als 10mm en les comarques de Tarragona.

Fins el dia 27 Catalunya es troba en una situació atmosfèrica no gaire definida doncs la baixa freda que està al sud de la península Ibèrica no l'afecta directament. La nuvolositat és variable i són nombroses les boires .

El dia 27 entra un front poc acitu pel nord-oest peninsular que acabarà fregant el Pirineu el dia 28 donant lloc a precipitacions dèbils generalitzades i una baixada de les temperatures.

TEMPERATURAS

FEBRERO

1999

	<i>Media de las máximas</i>	<i>Media de las mínimas</i>	<i>Media de las medias</i>	<i>Máxima absoluta</i>	<i>Día</i>	<i>Mínima absoluta</i>	<i>Día</i>
--	-------------------------------------	-------------------------------------	------------------------------------	----------------------------	------------	----------------------------	------------

BARCELONA

Arenys de Mar (El Xifré)	13,5	5	9,2	17,2	22	-1,4	1
Arenys de Munt (Coll-Sa-Creu)	11,4	6,3	8,8	16,4	22	-2,6	1
Badalona	14	6,4	10,2	21,6	22	-1	1
Badalona (Clarises)	14,9	6	10,4	22,7	22	-3	1
Barcelona (Badal-Canalejas)	14,4	7,2	10,8	21,6	22	0	29
Barcelona (Fabra)	12,6	4,6	8,6	19,4	22	-2,8	1
Borreda (Puigcercos)	10,8	-3,2	3,8	18	22	-12	14
Caldes de Montbui	15	0,5	7,8	22	22	-6	1
Can Lleonart - Fogars de Montclús	8,4	-3,8	2,3	15	22	-12	1
Castellar del Valles-Mercat	14	2,2	8,1	20,5	21	-4	1
Els Hostelets de Balenyà	12,4	-2,1	5,2	19	22	-10	13
Esparraguera - Aigües	12,4	3,4	7,9	19,5	21	-3	1
Fontmartina-Fogars de Montclús	10	0,2	5,1	17,5	22	-6	1
Gava (Miranda)	15,5	7,2	11,4	23,4	22	0	29
Gironella- Creu Roja	12,8	-0,3	6,2	22	26	-8	7
Granollers	14,8	3,4	9,1	22,3	22	-3,6	1
Gurb de la Plana (Bar Hostal)	14,4	-2,9	5,8	21,8	25	-10,6	13
Igualada (Ajuntament)	13,3	1,6	7,4	19	20	-5	1
Llinars del Valles	13,1	1,7	7,4	20	23	-4,5	1
Manresa (La Culla)	13,4	0,1	6,8	20,5	22	-6,8	13
Martorell (La Torre)	15,6	3,3	9,4	21,7	22	-4,6	12
Moià	10	-0,1	5	17,5	22	-7,5	1
Montserrat	8,9	1,6	5,2	16	22	-5	2
Pantà de Foix	13,5	1	7,2	19	19	-4	12
Parets del Vallès	14,1	1,4	7,8	20	22	-4	1
Sant Celoni	15,1	0,6	7,8	21	22	-5	2
Sant Sadurní d' Anoya	14,4	0,8	7,6	22	21	-6,5	12
Sant Vicenç de Torelló - Borgonyà	9,9	-2,7	3,6	17	22	-9	1
Santa Maria de Palautordera (Hospital)	13,4	2	7,7	20,2	22	-4,5	1
Taradell - Catalunya	13	-0,6	6,2	20,4	22	-8	1
Terrassa (Pl. de la Creu)	13,6	3,6	8,6	20,4	22	-2,4	1
Tona- Escola	11,7	-1,1	5,3	18,7	22	-8,4	1
Torelló- Afores	11,9	-0,6	5,6	19	22	-8,4	13

TEMPERATURAS

FEBRERO

1999

	<i>Media de las máximas</i>	<i>Media de las mínimas</i>	<i>Media de las medias</i>	<i>Máxima absoluta</i>	<i>Día</i>	<i>Mínima absoluta</i>	<i>Día</i>
Vallgorguina (Vivers)	13,9	-0,8	6,6	21	22	-8	1
Veciana	9,1	-0,1	4,5	16,7	22	-7,3	1
Viladrau - Aigües	9,2	0,3	4,8	16,6	22	-6,8	14
Vilanova de Sau (El Tortades)	10,1	-0,6	4,8	17	22	-9	14
Viver i Serrateix	11,1	-0,1	5,5	19,5	22	-8	14

GIRONA

Bagur - Los Algarrobos	11,6	3,1	7,4	17	21	-4	14
Blanes	14,2	3	8,6	18	9	-5	1
Blanes (Marimurtra)	14,7	5,3	10	19,6	20	-2	1
CampdevànoI	12	-2,5	4,8	18,5	22	-10,7	14
Castellfollit de la Roca	12,6	-1,2	5,7	18,5	25	-8	1
Castelló d'Empúries (El Cortalet)	16,1	3,4	9,8	21,8	25	-4	14
Figueres	13,4	3,9	8,6	20	26	-2	14
Fontcoberta (L'Anglada)	14,2	2,4	8,3	20,5	25	-5,5	1
La Bisbal d'Empordà-3	15	3,1	9	20,8	25	-4,5	14
La Molina (Tossa d'Alp)	-3,1	-8,9	-6	5	21	-19	13
Perelada	14,4	4,7	9,6	20,5	4	-1,5	13
Port de la Selva	14,1	11,6	12,8	19	4	0	29
Puigcerdà - Poliesportiu	7,9	-1,5	3,2	15	26	-12,5	14
Ripoll - Progrés	12,3	-2,6	4,8	20	22	-11	1
Sant Pau de Seguríes (Era de Baix)	9,8	-3,2	3,3	18	22	-12,1	14

LLEIDA

Agramunt	11,7	-0,5	5,6	19	18	-6	1
Alòs de Balaguer (Forestal)	13	-2,5	5,2	21	21	-9	14
Anglesola (CU)	12,8	-0,9	6	20	21	-8	14
Artesa de Segre	12,7	-2,6	5	21	21	-8	1
Bellver de Cerdanya 'Bombers'	8,4	-4	2,2	16	6	-14	14
Cervera Bombers	11,1	3,5	7,3	19	21	-6,5	1
Ciutadilla	10,9	1,9	6,4	19	21	-7	13
Els Plans de Sió - El Canós	11,7	0,1	5,9	19,6	21	-7	14
Guissona - Florejacs	10,5	0,2	5,4	19	21	-6	1
Josa i Tuixen- Escola Municipal	10	-2,8	3,6	17,5	20	-12,5	14
L'Albages	14,3	1,4	7,8	22	21	-7	1
La Coma i la Pedra (Port del Comte)	2,8	-3,7	-0,4	10,5	21	-12,5	1

TEMPERATURAS

FEBRERO

1999

	<i>Media de las máximas</i>	<i>Media de las mínimas</i>	<i>Media de las medias</i>	<i>Máxima absoluta</i>	<i>Día</i>	<i>Mínima absoluta</i>	<i>Día</i>
La Granadella (Sole)	11,6	0	5,8	16,6	27	-6,5	1
La Pobla de Cèrvoles	10,5	0,2	5,4	16	20	-7	1
La Sentiu de Sió (Sifon del Sio)	13,4	-0,5	6,4	22	21	-8	1
La Seu d'Urgell	13,8	-4,5	4,6	22	20	-11	1
Linyola	13,8	0,7	7,2	22	21	-6	14
Llavorsi	12,2	-0,8	5,7	19	25	-9	15
Lleida "Observatori 2"	14,9	0,7	7,8	23	21	-7,2	14
Lleida - Torreribera	14,2	0,2	7,2	22,5	21	-6	14
Maials	13,6	2,9	8,2	20	18	-4	14
Mollerussa (CU)	13,6	1,5	7,6	21,5	21	-6	12
Mollerussa (Granja)	12,6	0,4	6,5	21	21	-7	13
Oliana (Pantà)	13,2	-1,6	5,8	20	21	-8	2
Organyà	9	-1,7	3,6	18	21	-7	11
Os de Balaguer - Avellanes	11,6	0	5,8	20	22	-7,5	1
Ponts	12,4	-3,3	4,6	20	22	-17,1	12
Sarroca de Lleida (Aigües)	13,2	2	7,6	21	21	-5,4	2
Solsona	11,2	0,4	5,8	19	22	-6,5	1
Tarrega	10,9	0	5,4	19,3	21	-8,1	14
Tremp (Bombers)	15,2	-4,6	5,3	22	21	-11	12
Vallbona de les Monges - Rocallaura	10,6	1,2	5,9	18	20	-6,5	14
Vilaller	12,6	-3,1	4,8	20	21	-11	13
Vilanova de Bellpuig (CU)	13,5	0,9	7,2	22,5	8	-8	1
Vilanova de Segrià	16	-1,6	7,2	24	21	-9	1

TARRAGONA

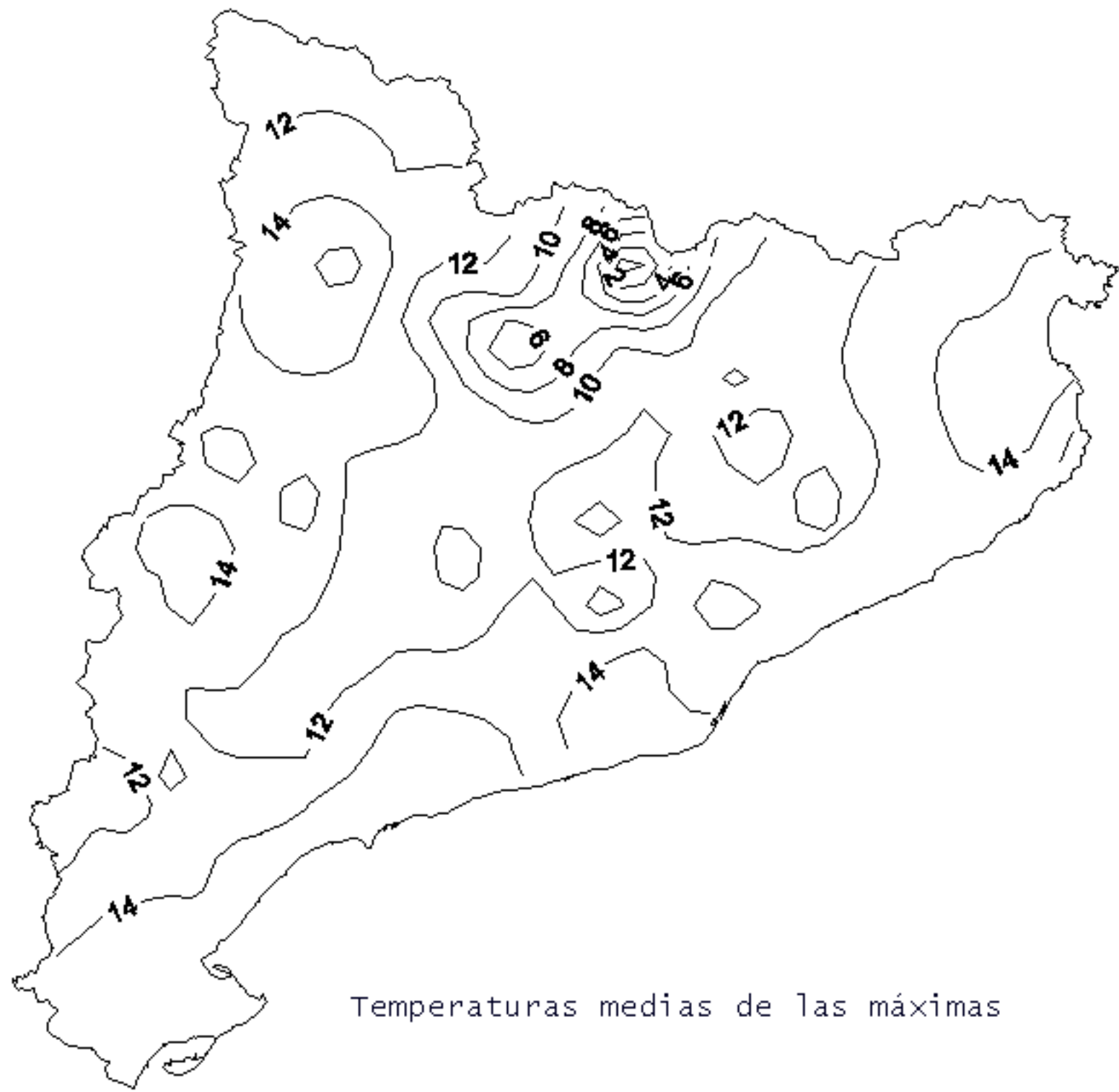
Alforja (Hospital)	12	2,7	7,4	19	21	-5	1
Ascó	14,4	3,4	8,9	21,5	21	-4	2
Ascó (Central Nuclear)	15,1	4,3	9,7	22,6	25	-4,5	2
Cabacés	12,5	2,8	7,6	19,5	21	-5	2
Cornudella	12,8	2	7,4	21	22	-6	1
Deltebre 'Parc Natural'	15,1	7	11	21	22	0	2
El Perelló	14,5	6,7	10,6	21	20	0	2
El Vendrell-Coma-Ruga	14	6,7	10,4	20,8	22	-0,5	1
Flix	15,2	3,1	9,2	21	20	-4	2
La Fatarella	9,5	0,2	4,8	15	20	-6	13

TEMPERATURAS

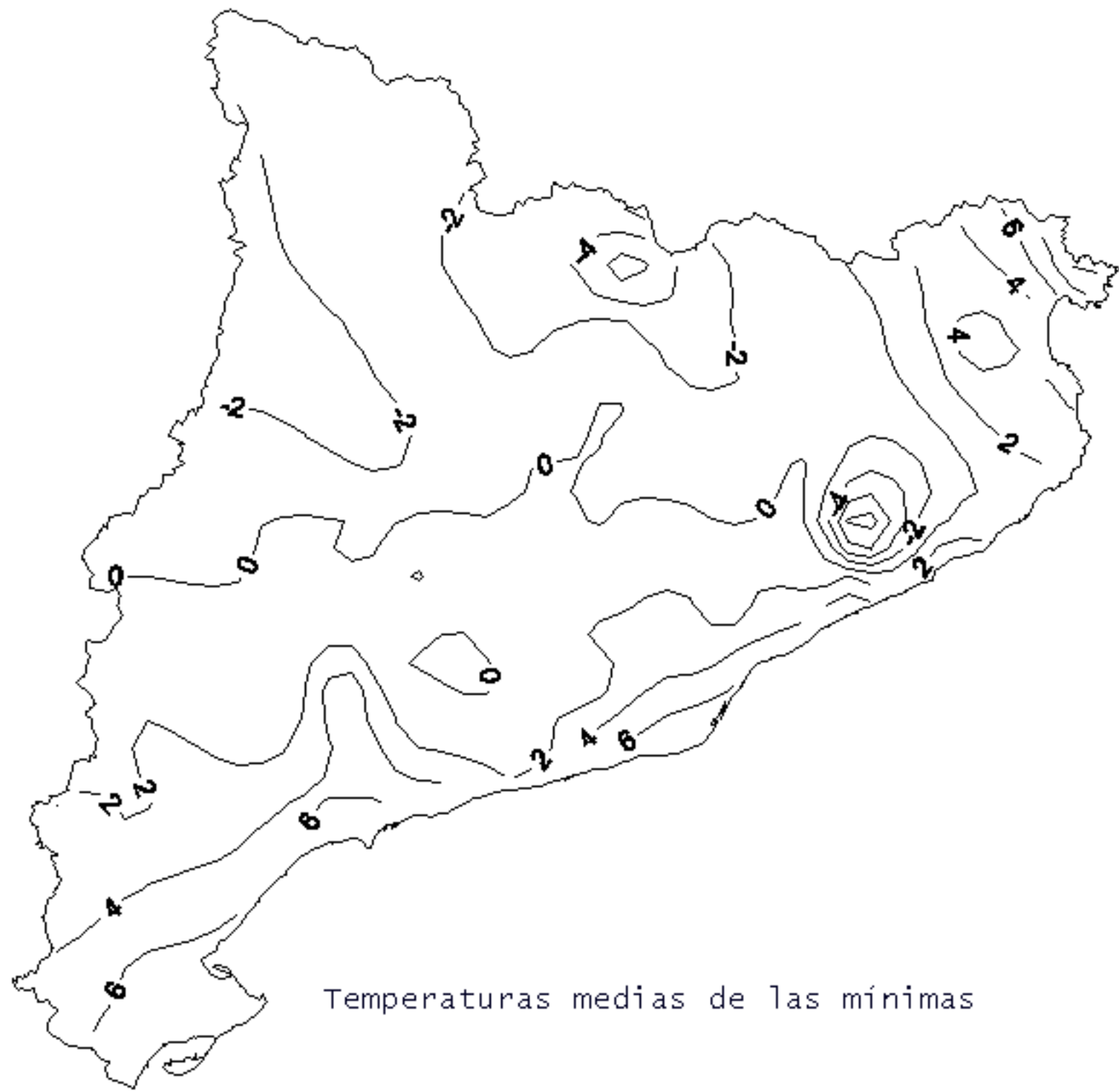
FEBRERO

1999

	<i>Media de las máximas</i>	<i>Media de las mínimas</i>	<i>Media de las medias</i>	<i>Máxima absoluta</i>	<i>Día</i>	<i>Mínima absoluta</i>	<i>Día</i>
Montblanc	13,9	3,5	8,7	19,9	21	-6,1	2
Reus (Centre de Lectura)	15,2	6,9	11	22,2	21	0	1
Riudoms (Camara Agraria)	15,3	7	11,2	22	21	-2	1
Rocafort de Queralt	12,4	0,2	6,3	19	21	-8	1
S. Coloma de Queralt (S. Roc)	11	0	5,5	17,5	21	-8	1
Sarral	13,8	-0,2	6,8	20	20	-7,5	14
Tarragona (Universitat)	15,5	6,3	10,9	23	21	0	2
Tivissa - Serra d'Almos	14,2	3,7	9	20,4	21	-3,6	1
Tortosa	16,2	6,9	11,6	23,2	20	0	29
Valls (Sant Antoni)	15,1	2,9	9	22	21	-3,5	2
Vila-seca de Solcina	16,5	8	12,2	22,6	22	0	29
Villalba dels Arcs	12,2	3,6	7,9	18	20	-4	14
Vimbodí-Monastir de Poblet	12,1	8,8	10,4	20	22	-9	11
Vimbodí-Riudabella	12,7	4,5	8,6	20	21	-6	1

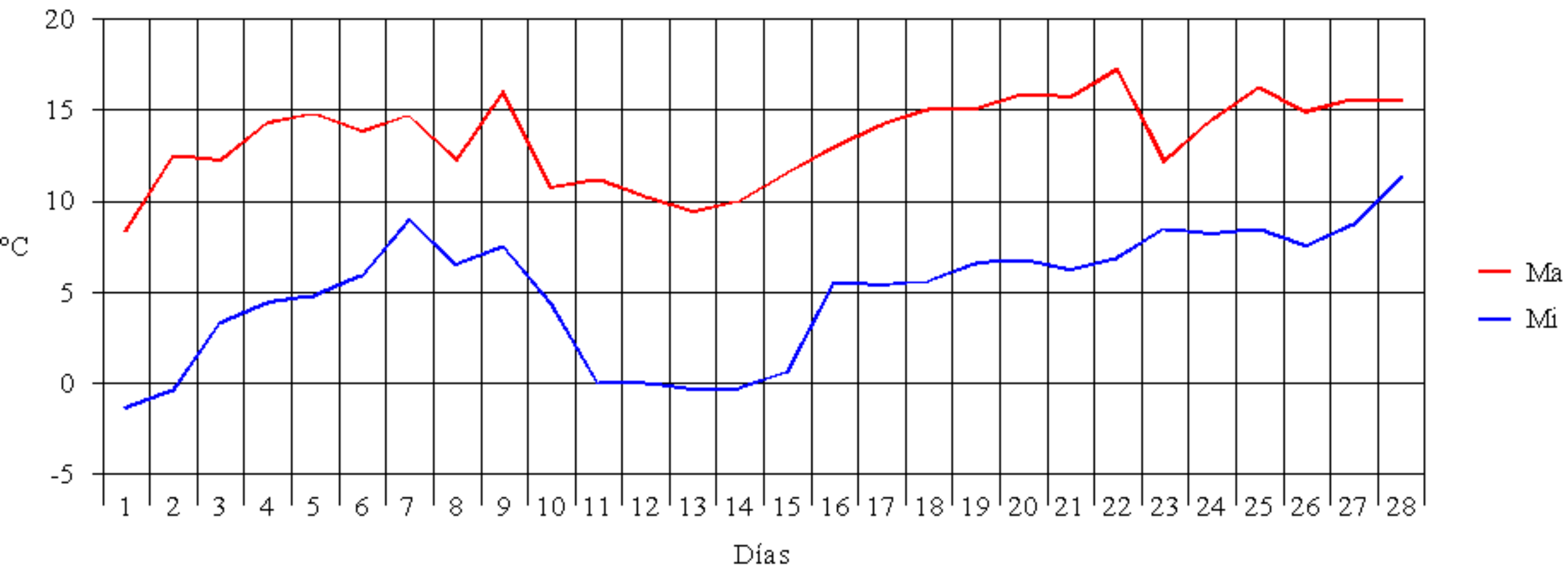


Temperaturas medias de las máximas

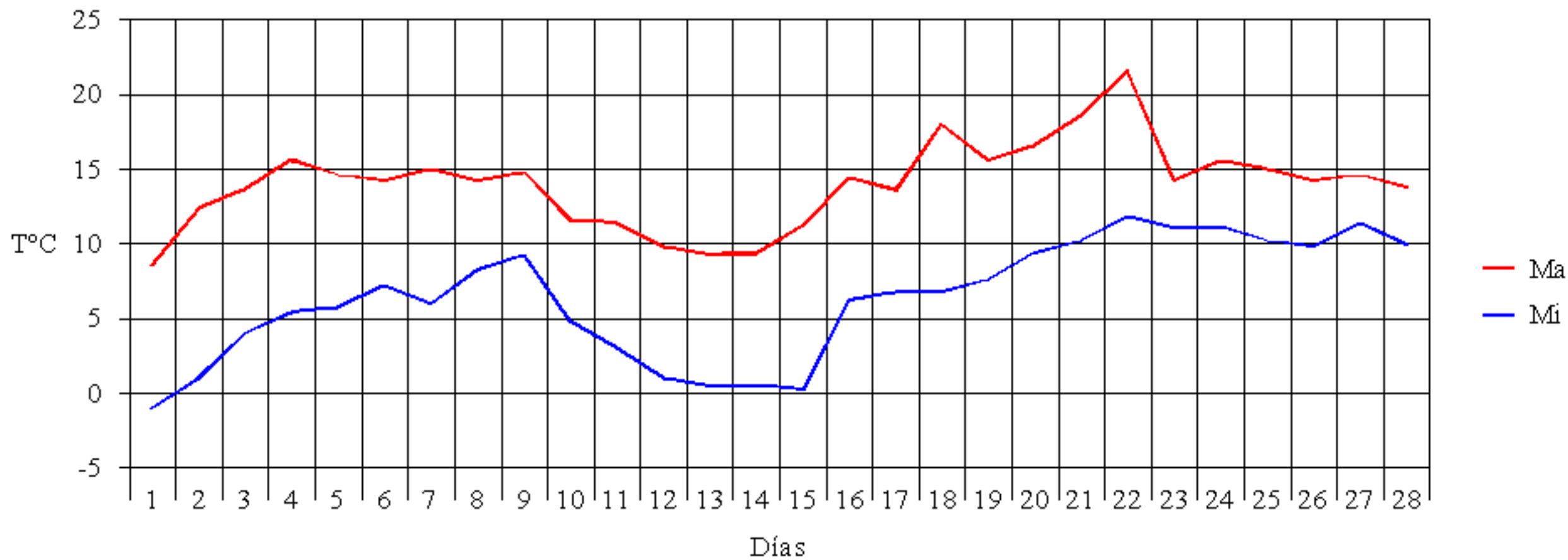


Temperaturas medias de las mínimas

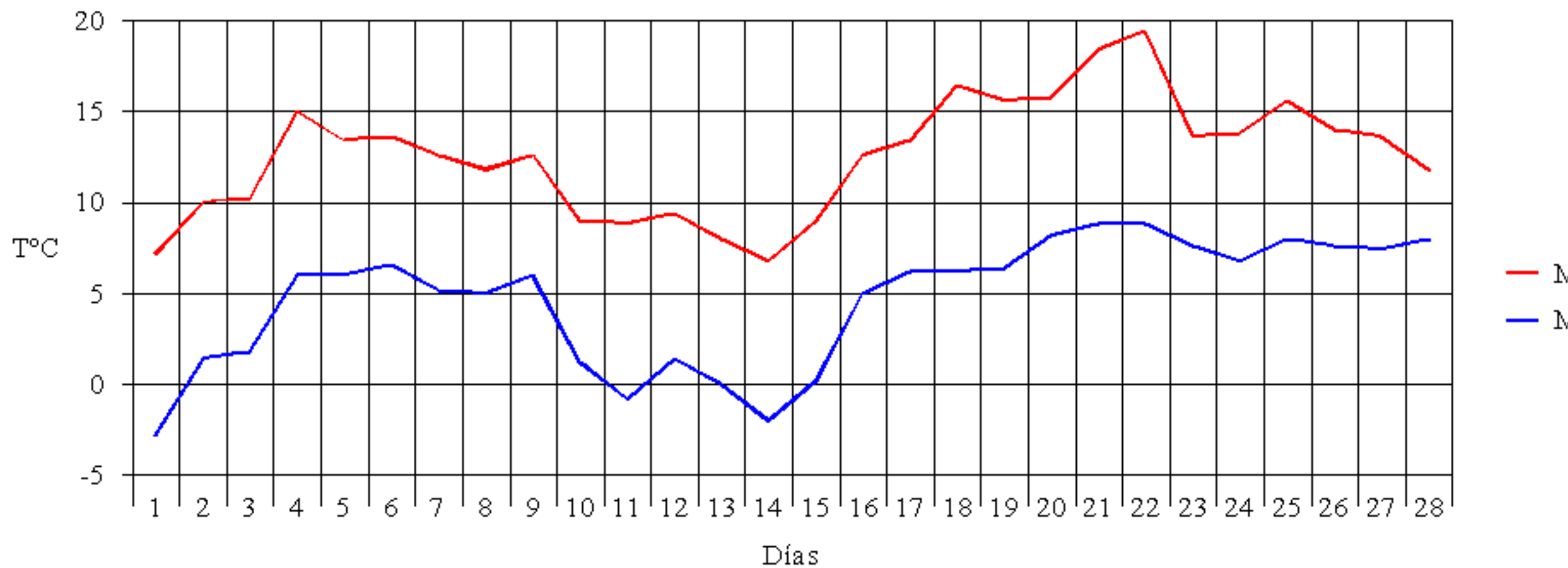
Arenys de Mar (El Xifré)



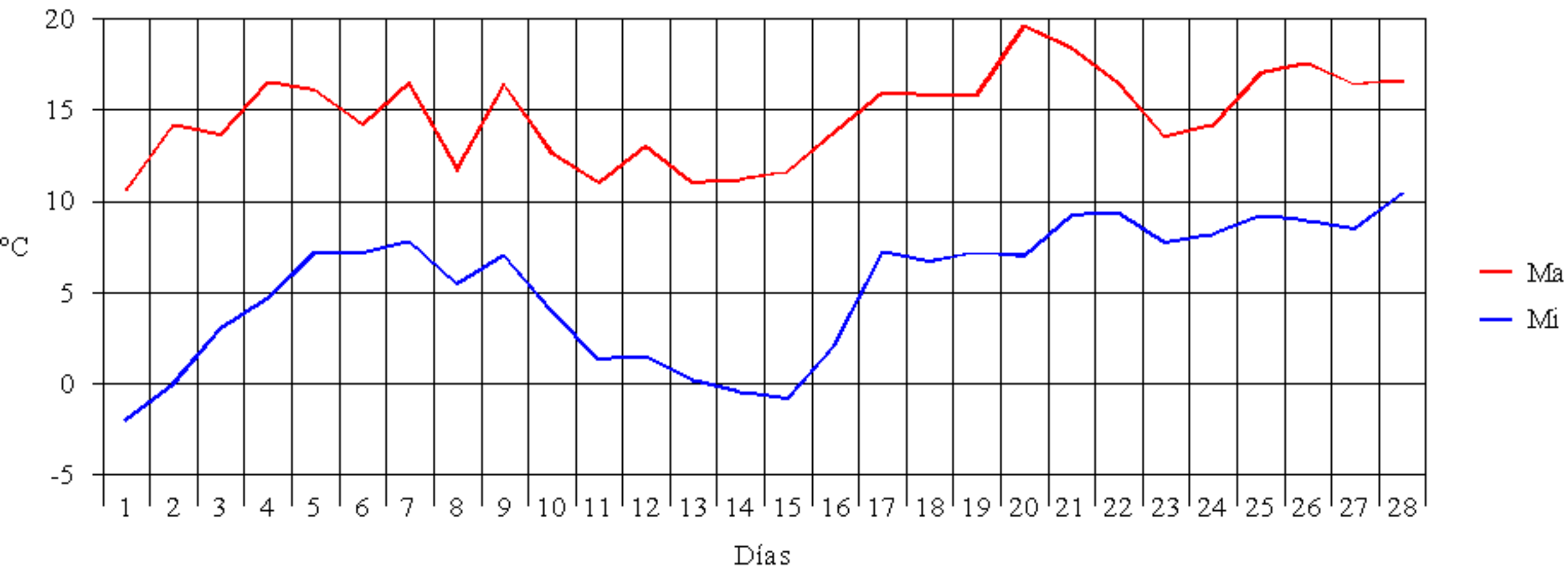
Badalona



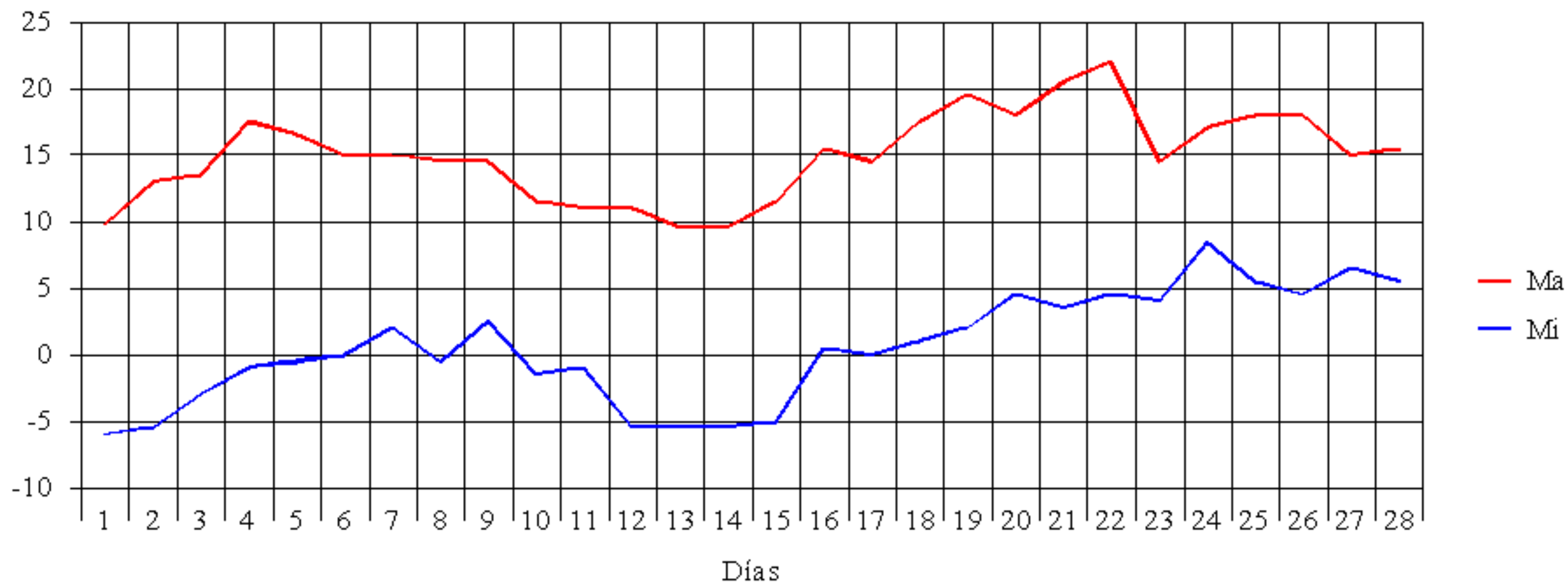
Barcelona (Fabra)



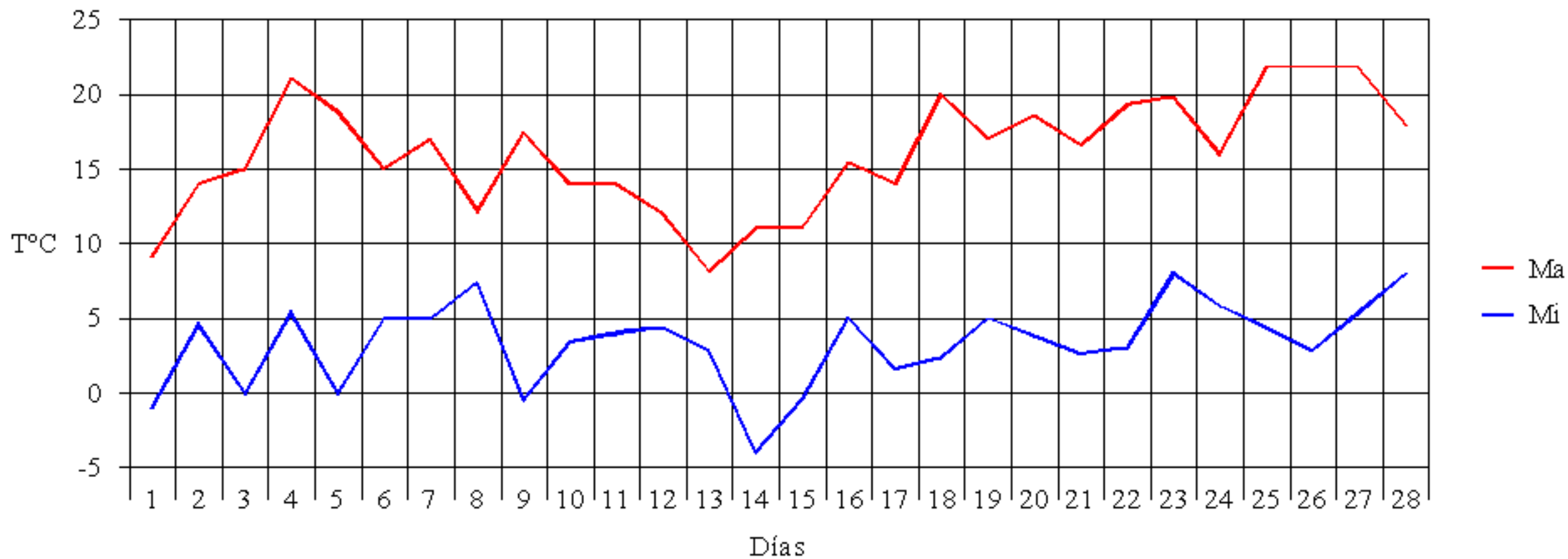
Blanes (Marimurtra)



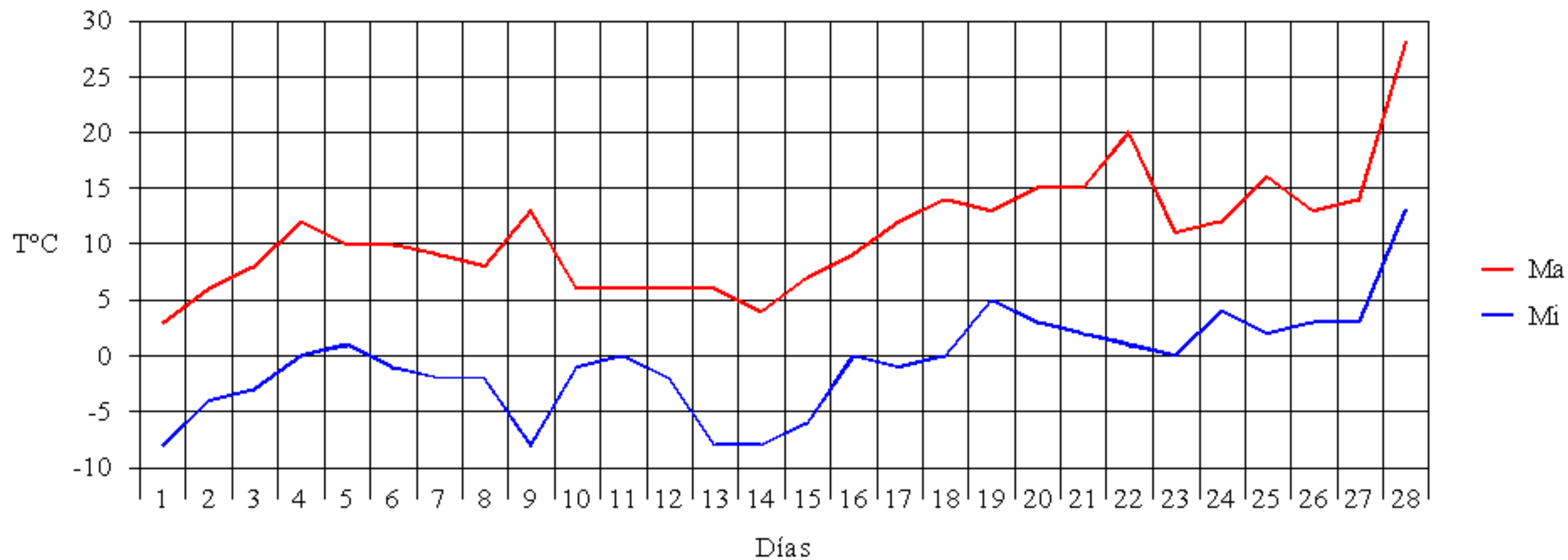
Caldes de Montbu



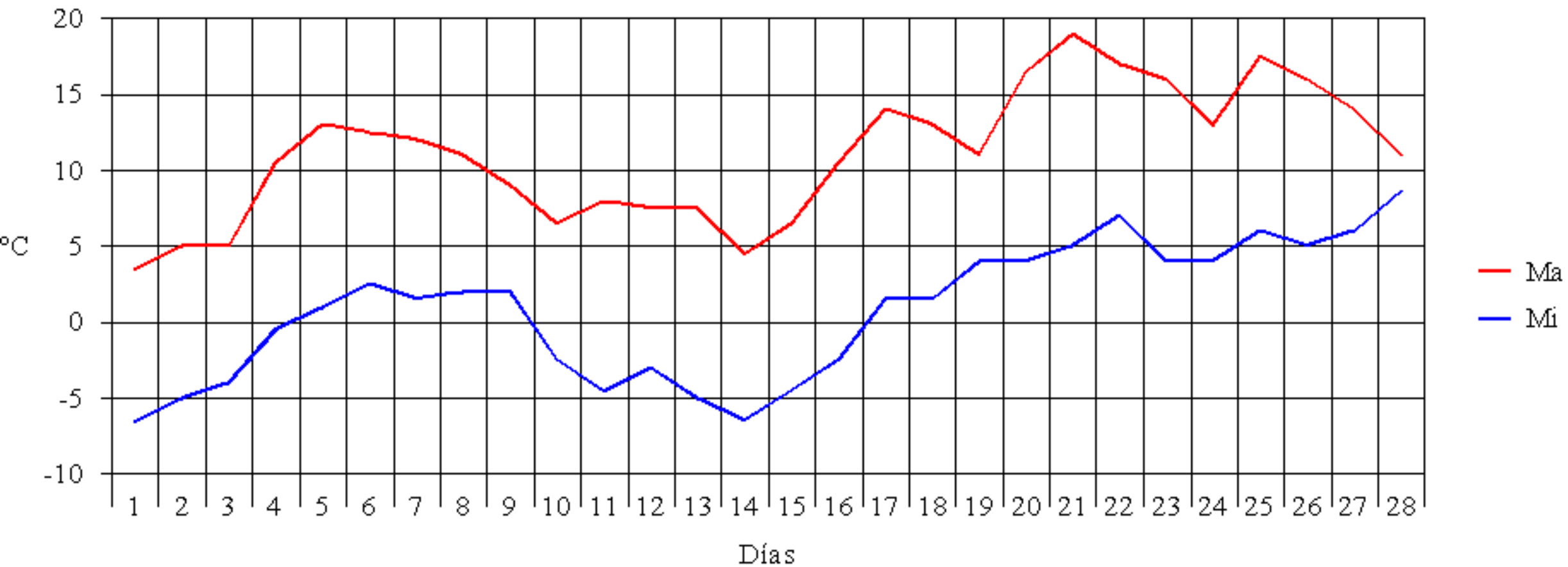
Castelló d'Empúries (El Cortale)



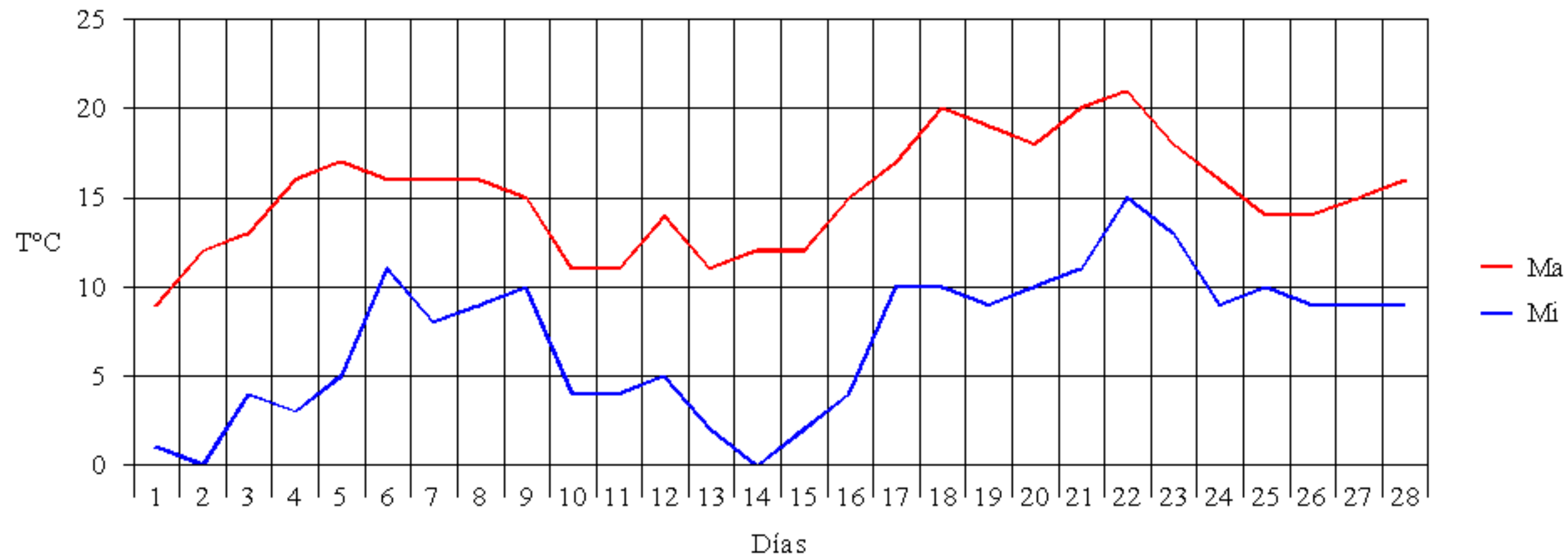
Cercs (Central Termica)



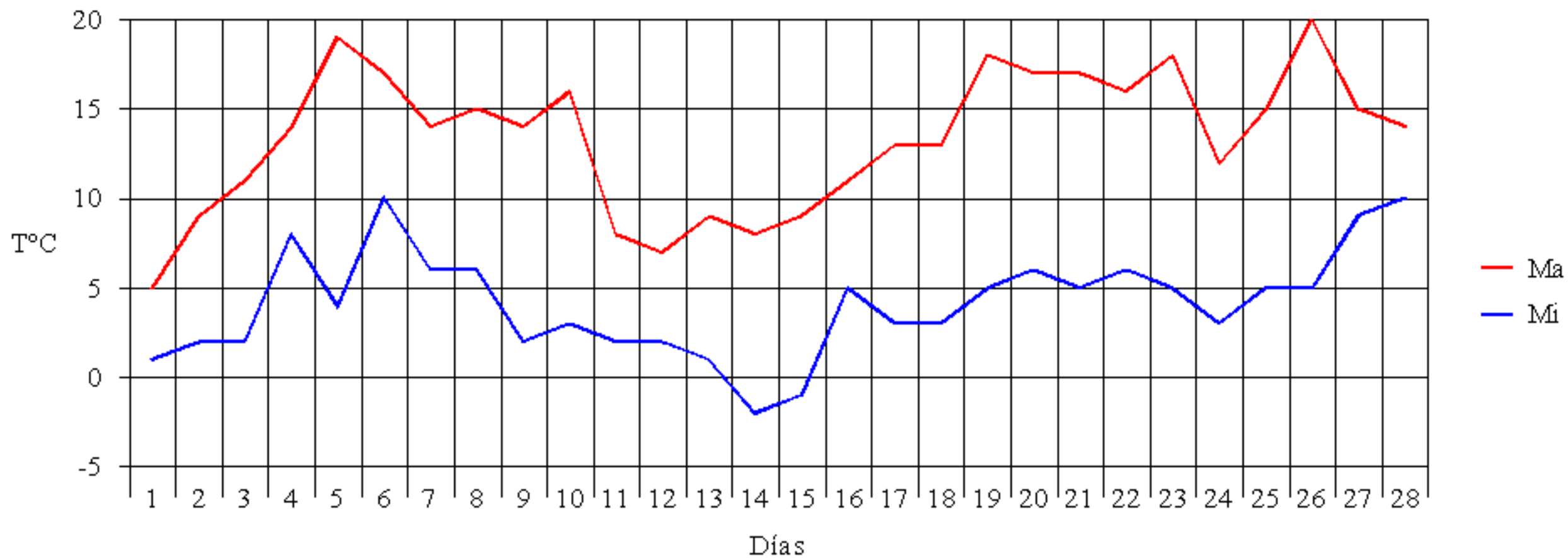
Cervera Bombers



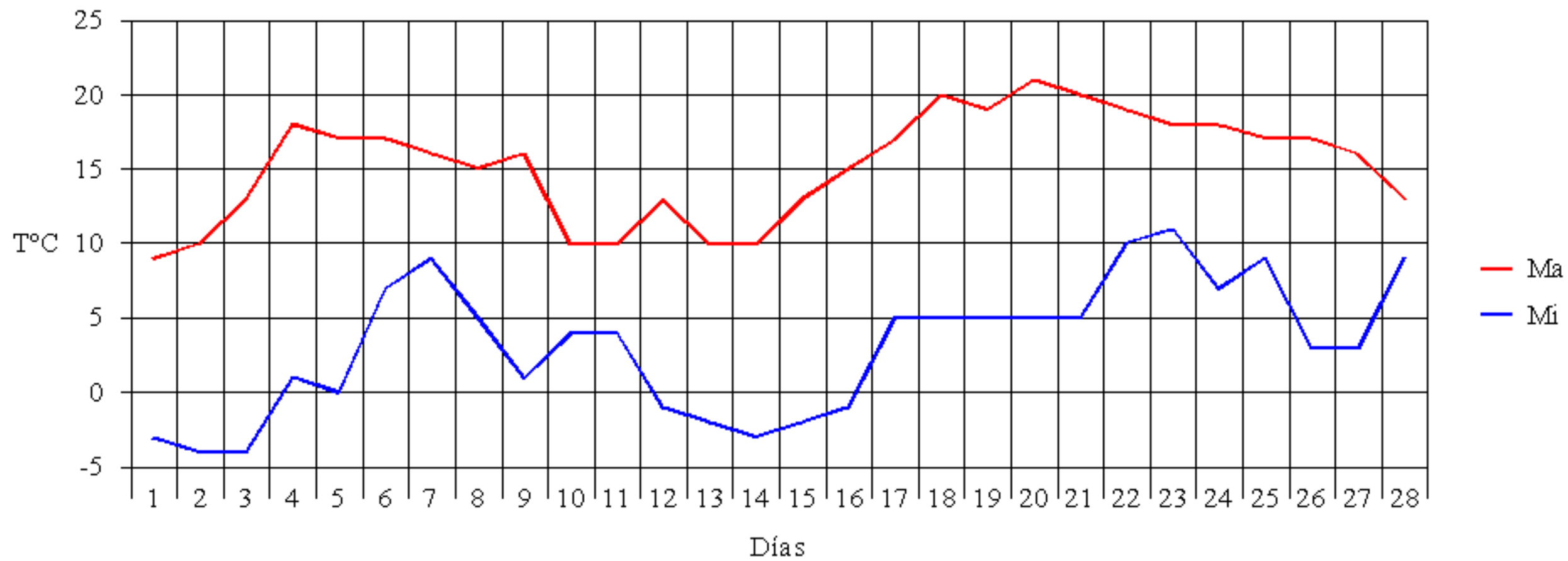
Deltebre 'Parc Natural'



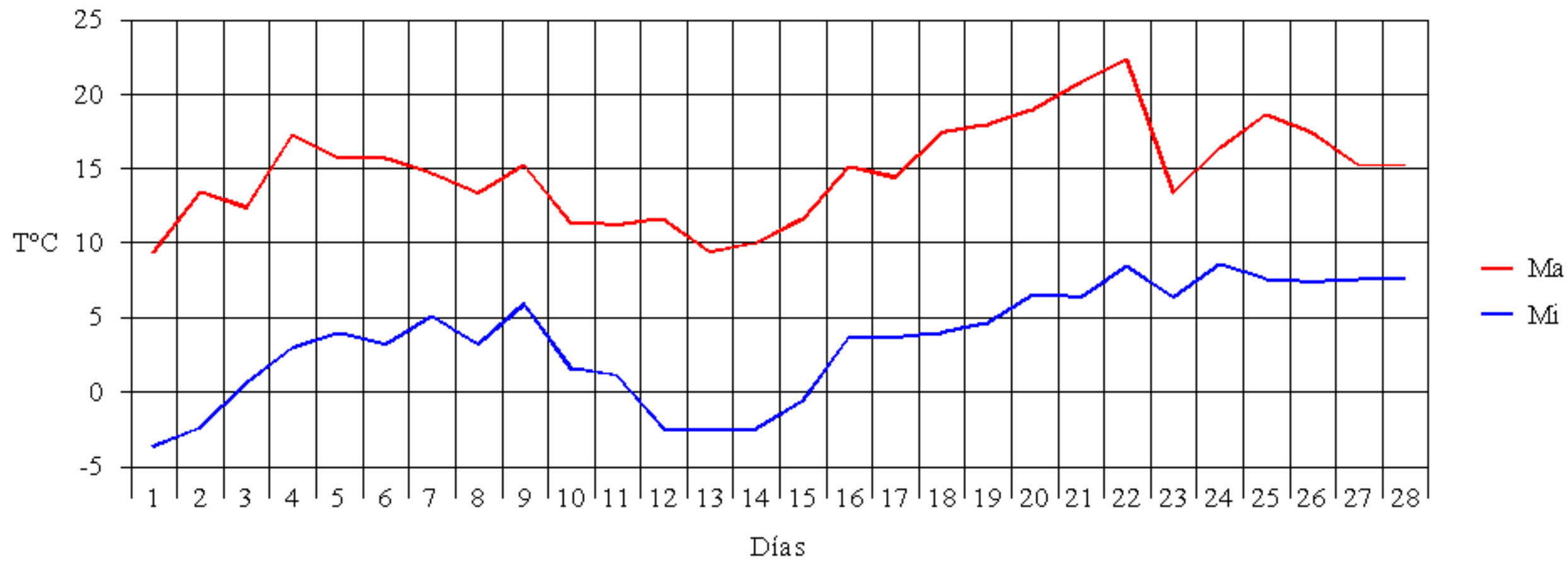
Figueres



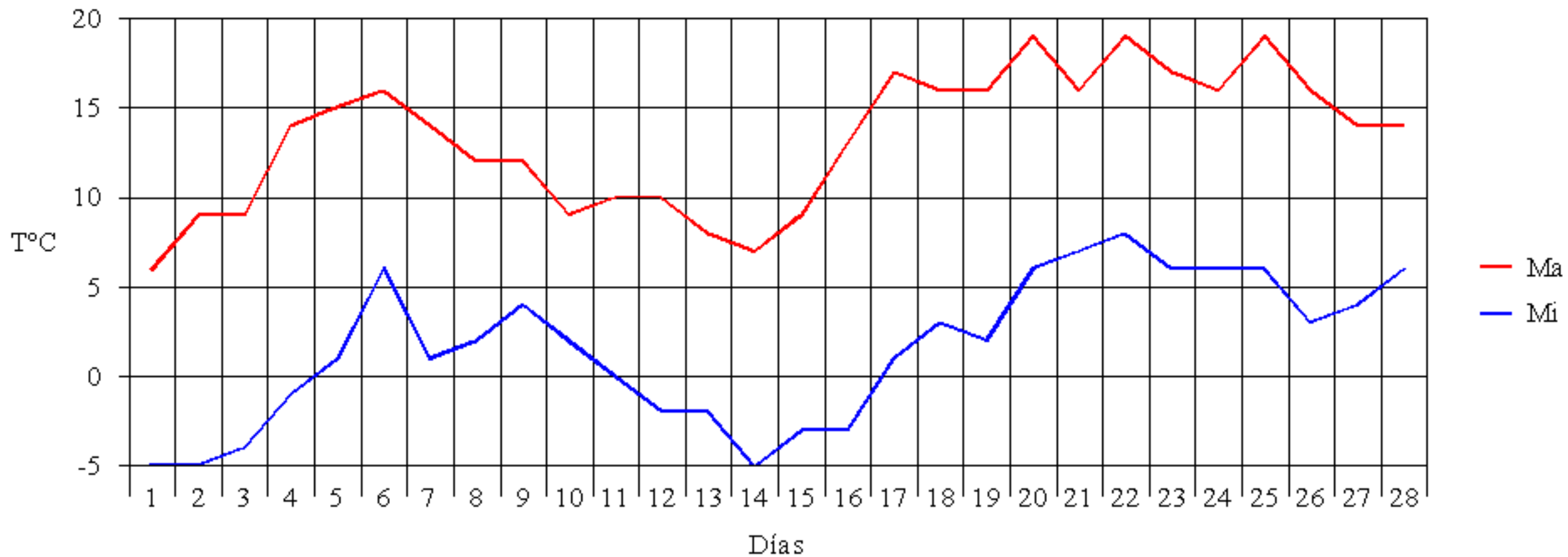
Flix



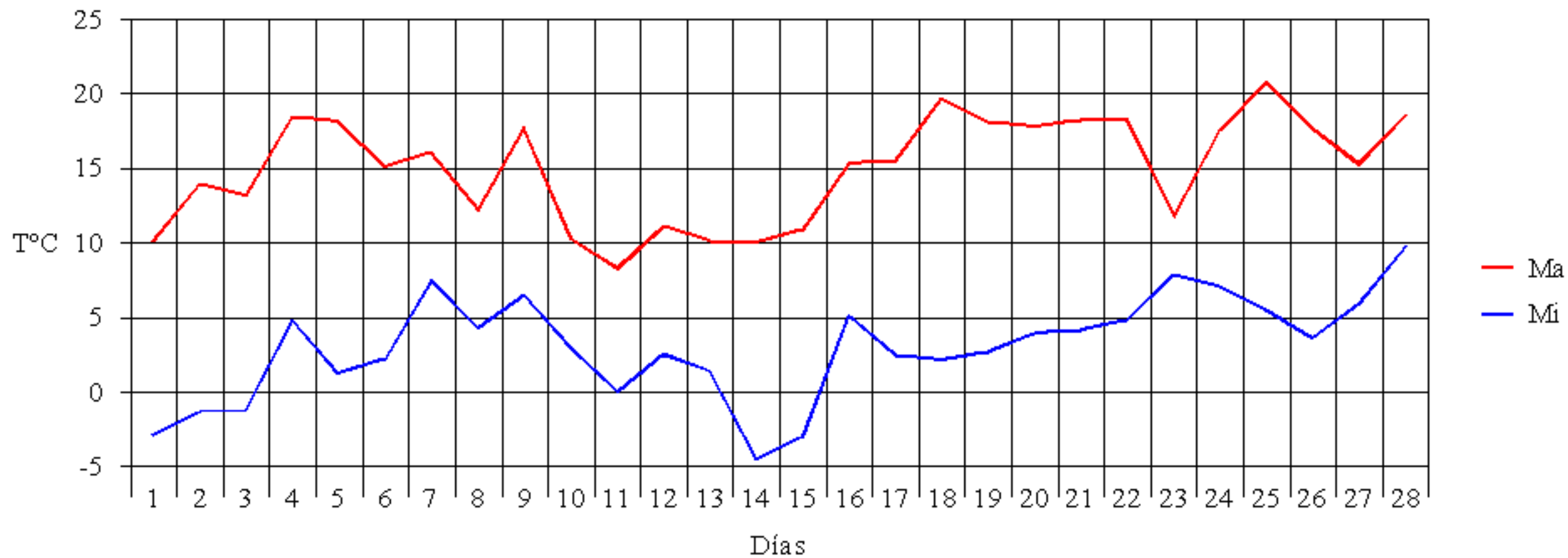
Gran ollers



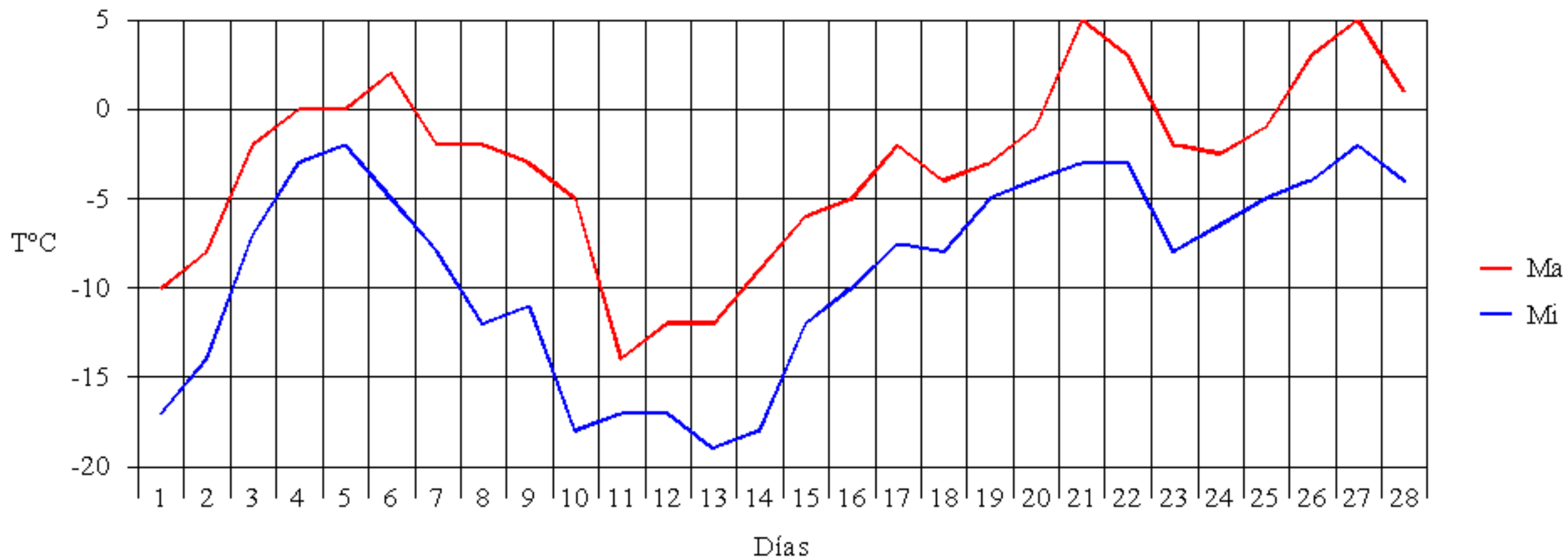
Igualada (Ajuntament)



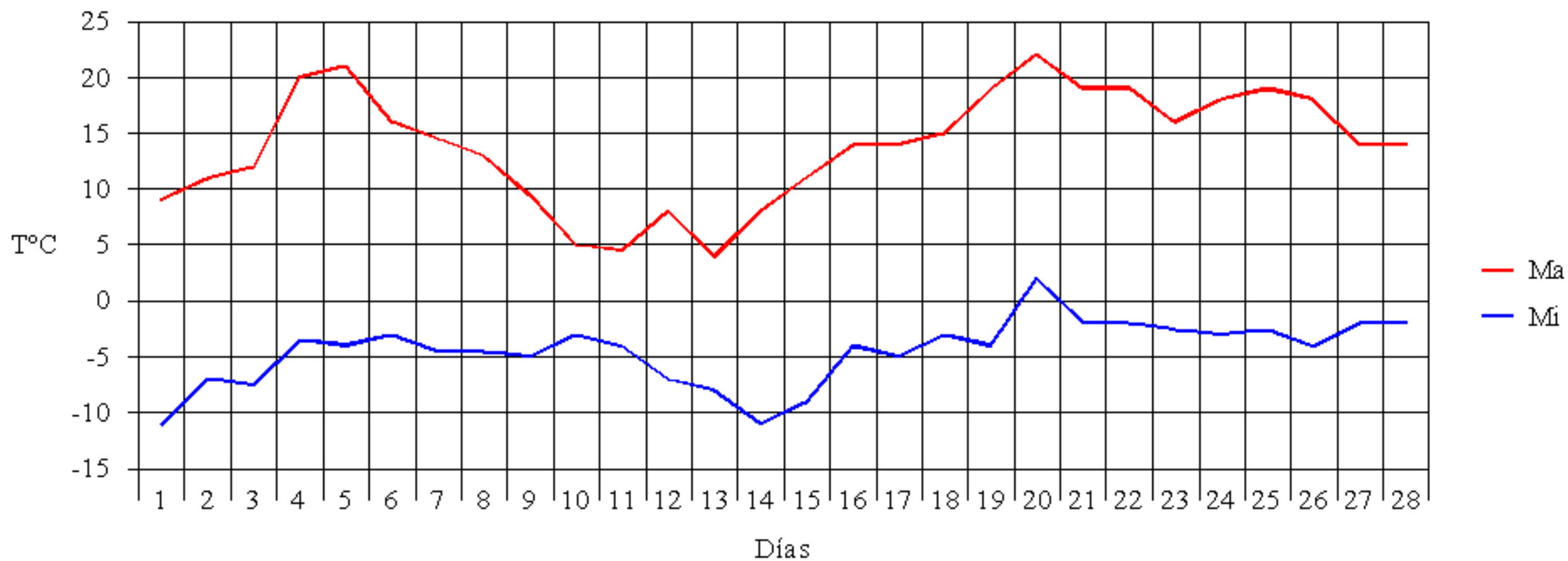
La Bisbal d'Empordà-3



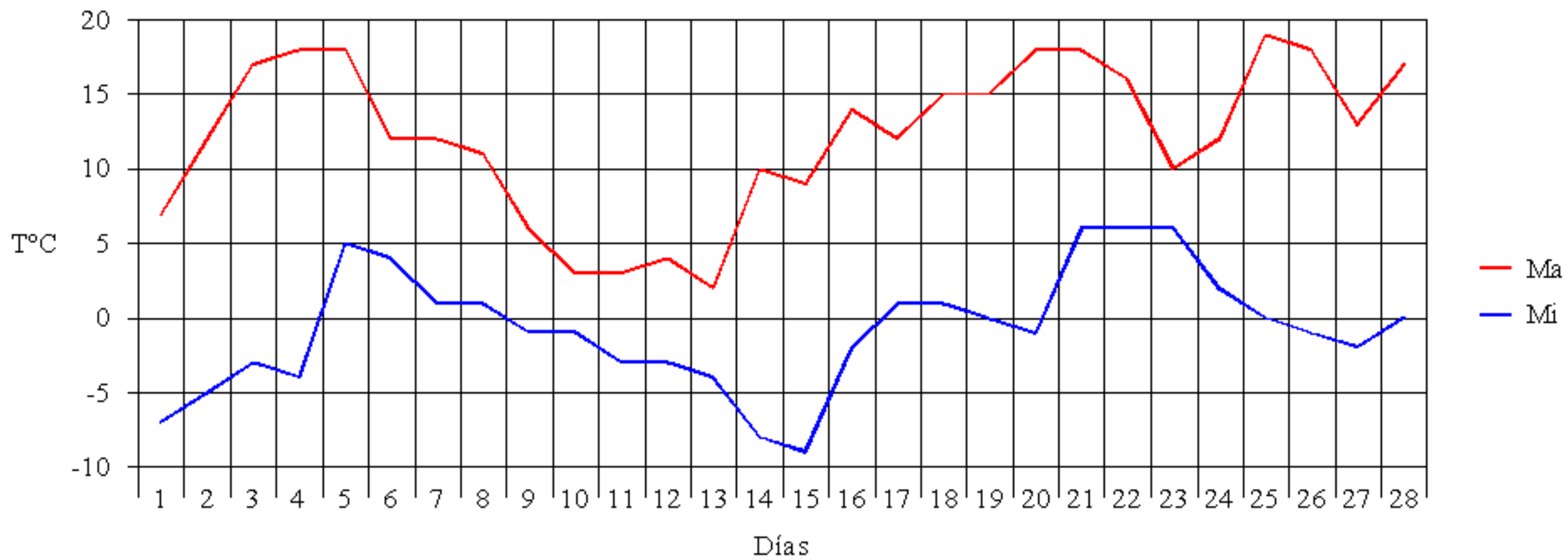
La Molina (Tossa d'Alp)



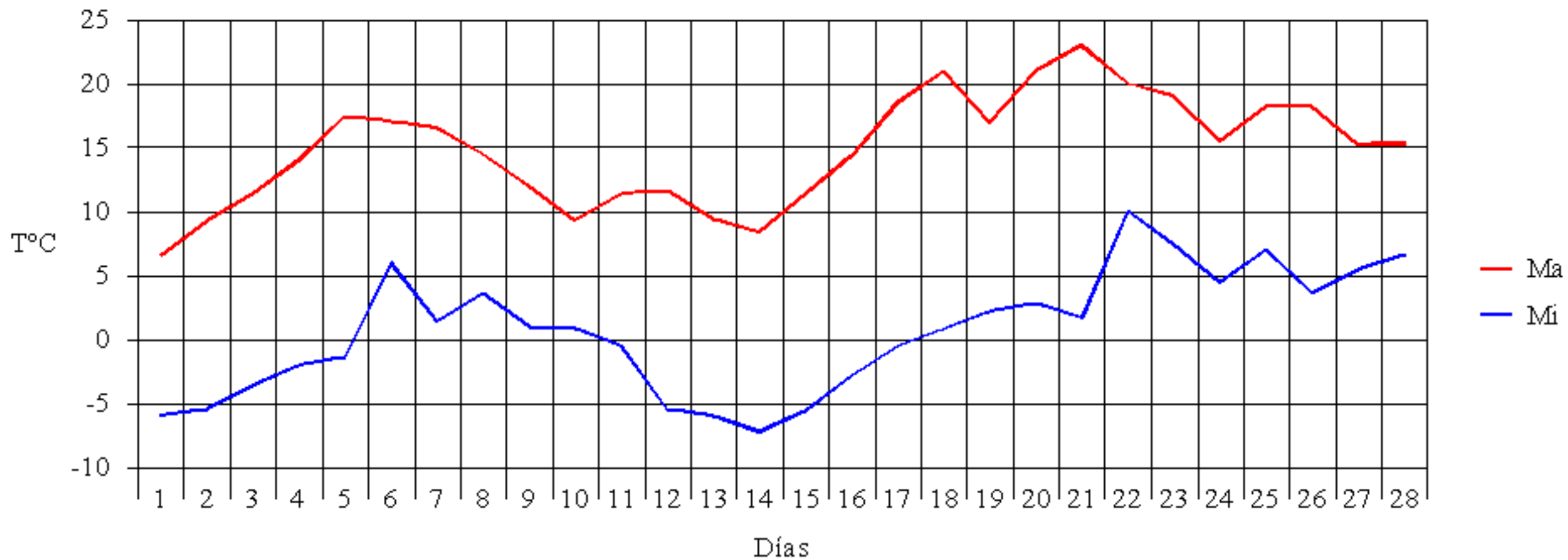
La Seu d'Urgell



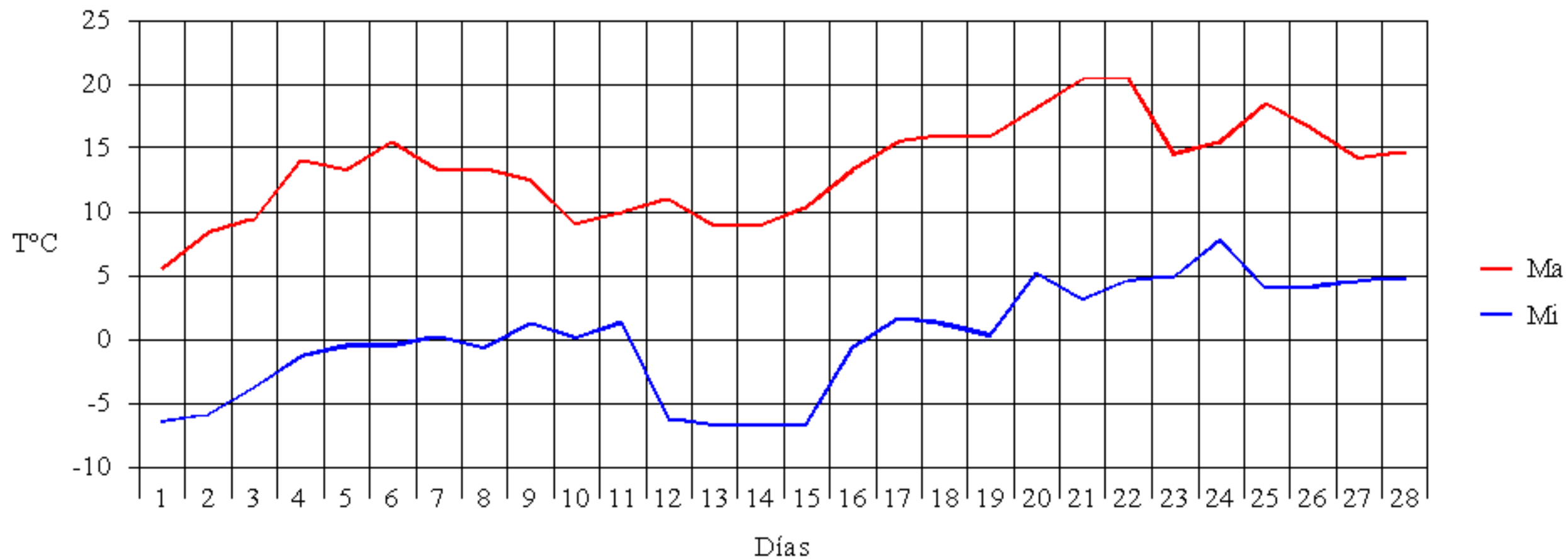
Llavorsi



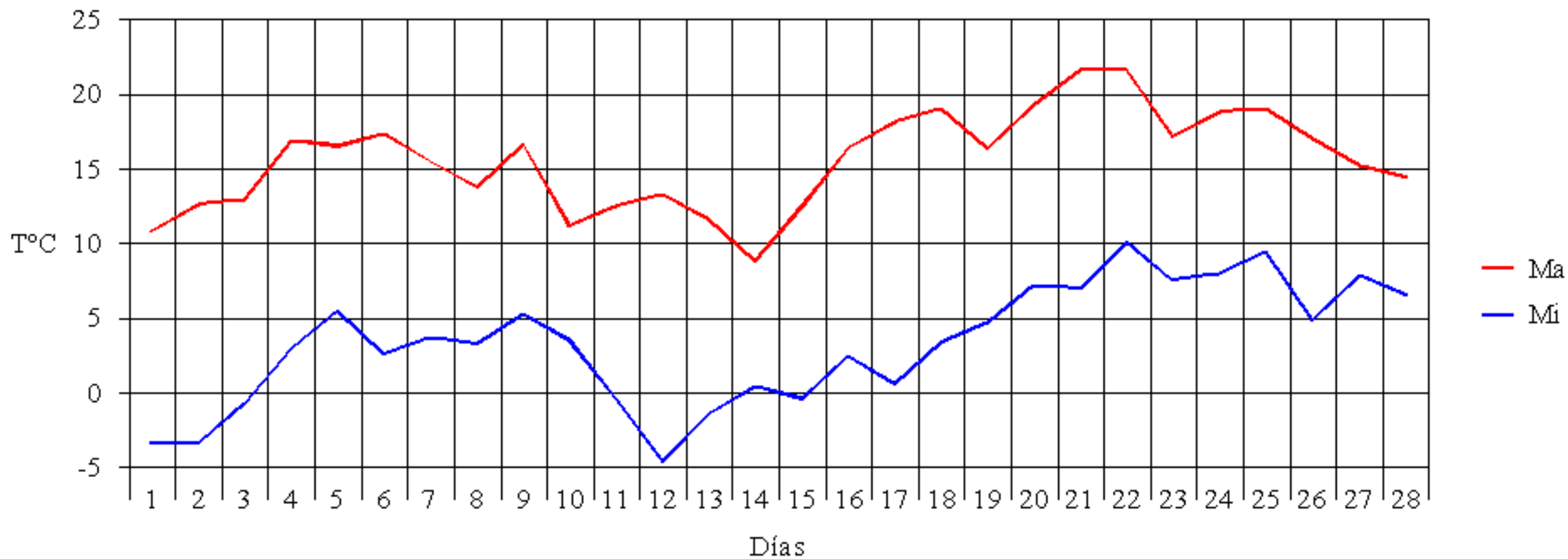
Leida "Observatori 2"



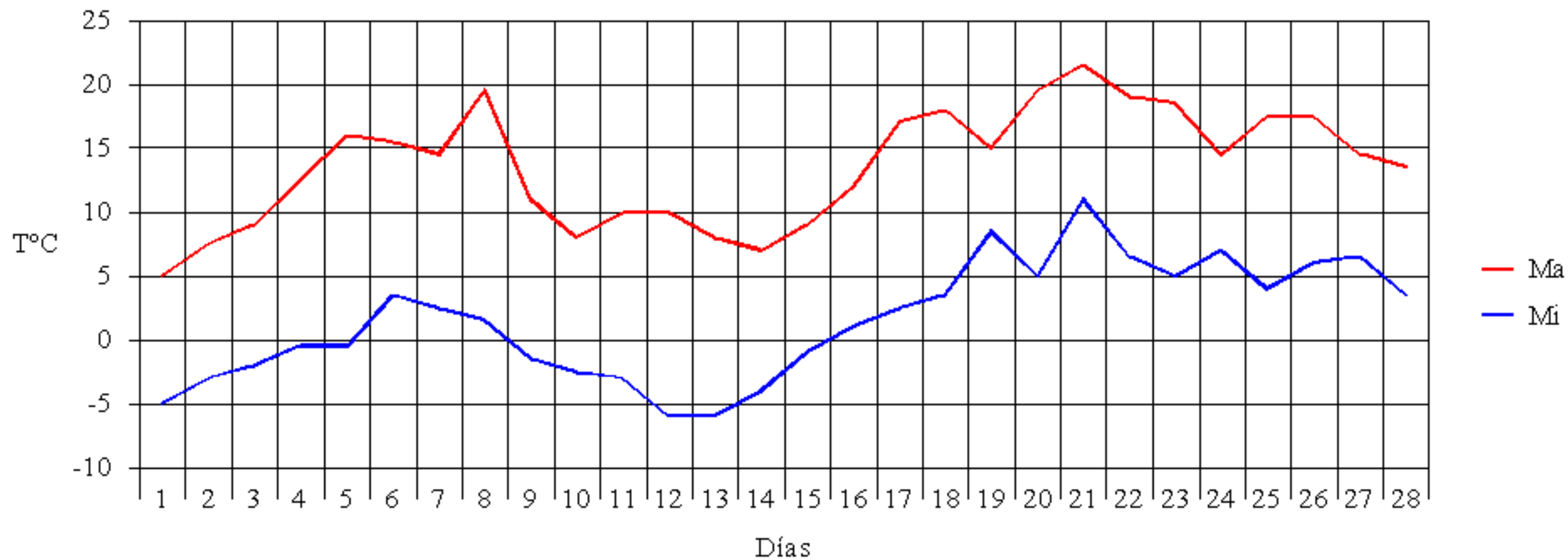
Manresa (La Culla)



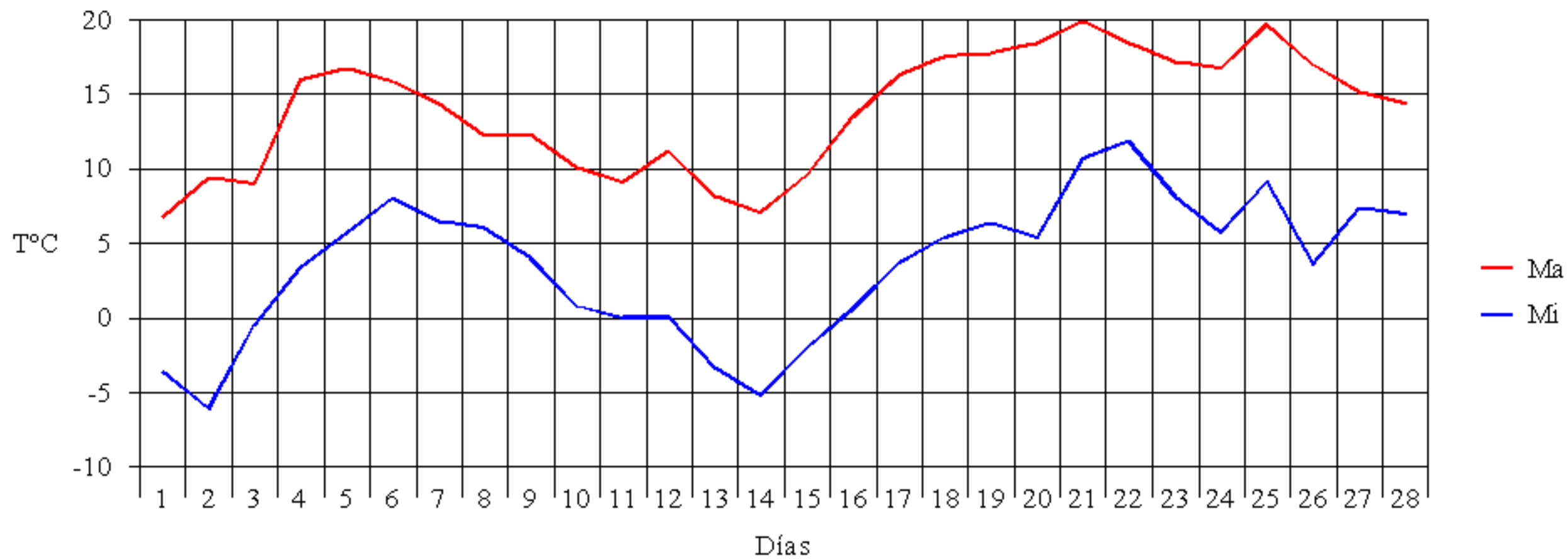
Martorell (La Torre)



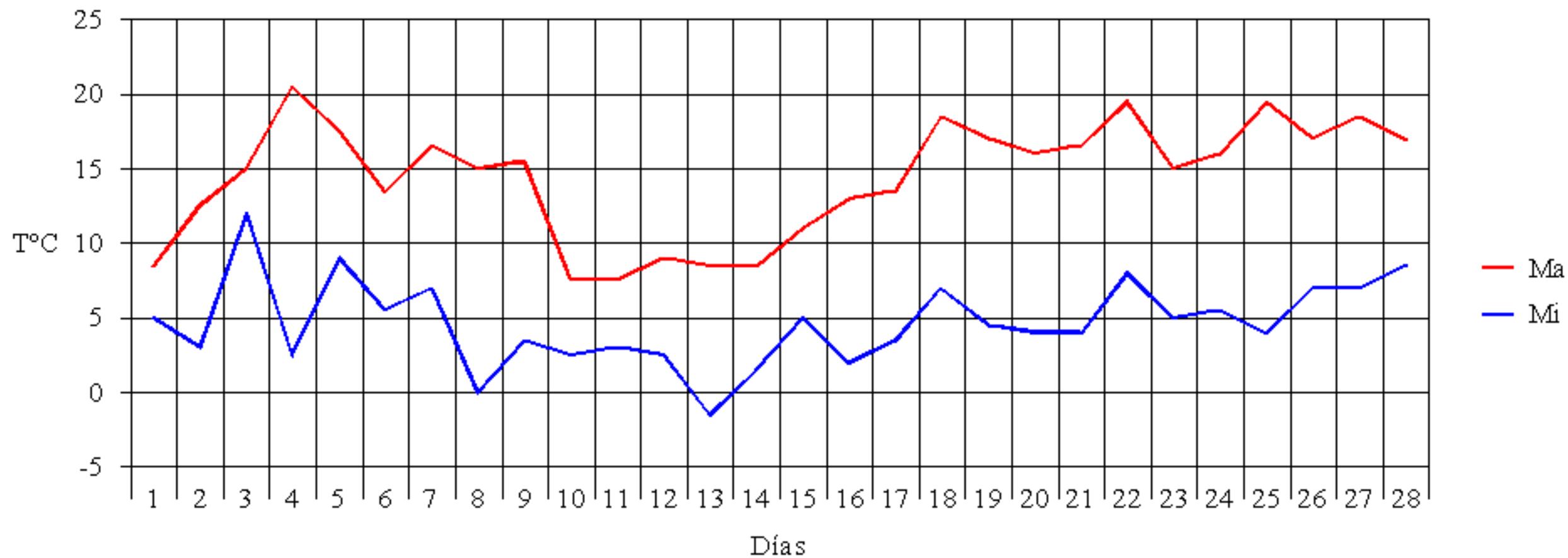
Mollerusa (CU)



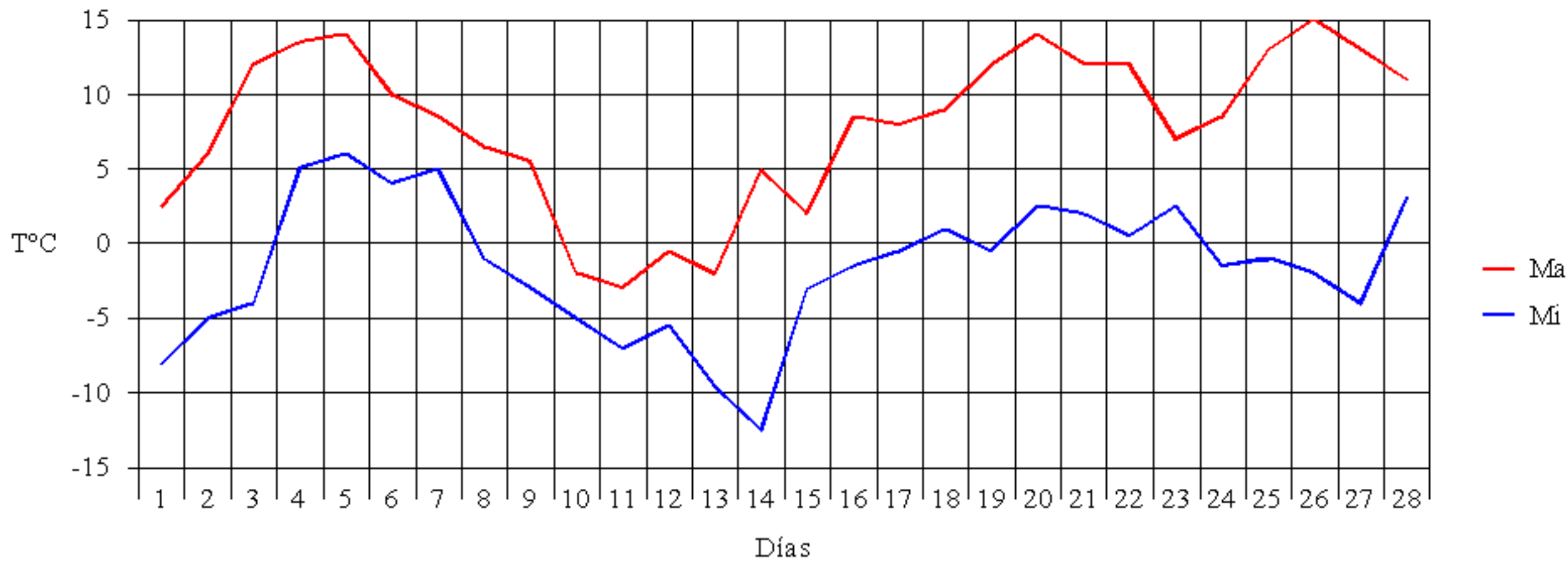
Montblanc



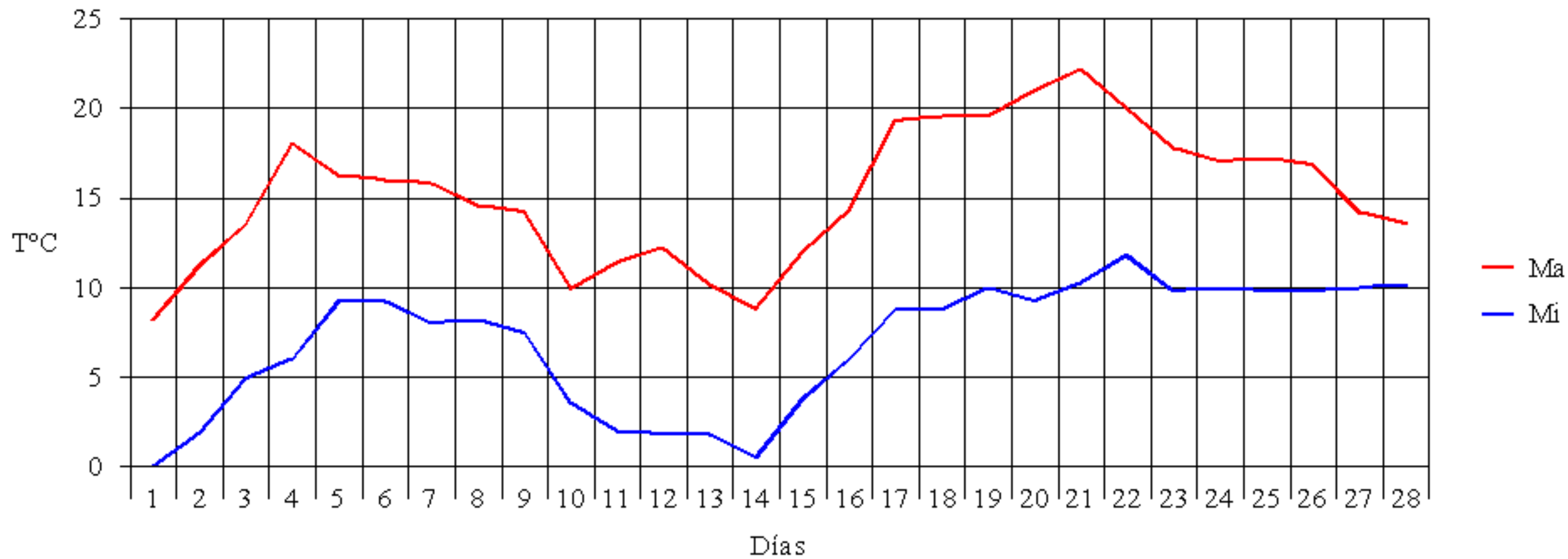
Perelada



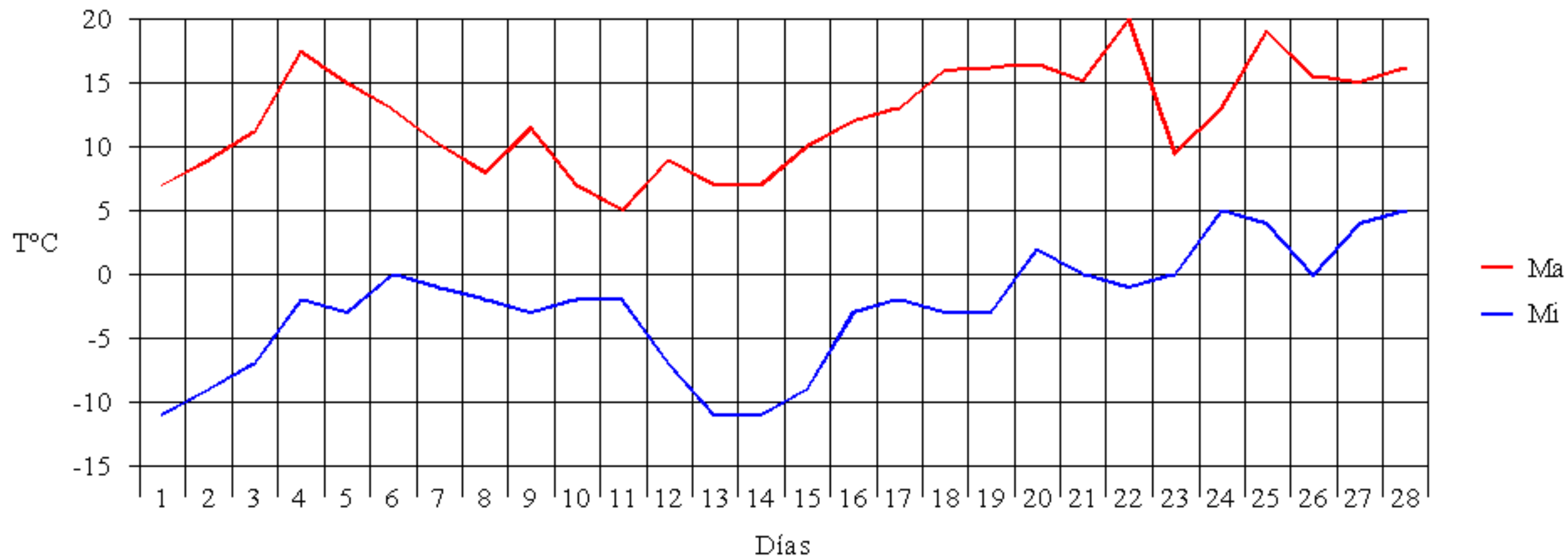
Puigcerdà - Poliesporti



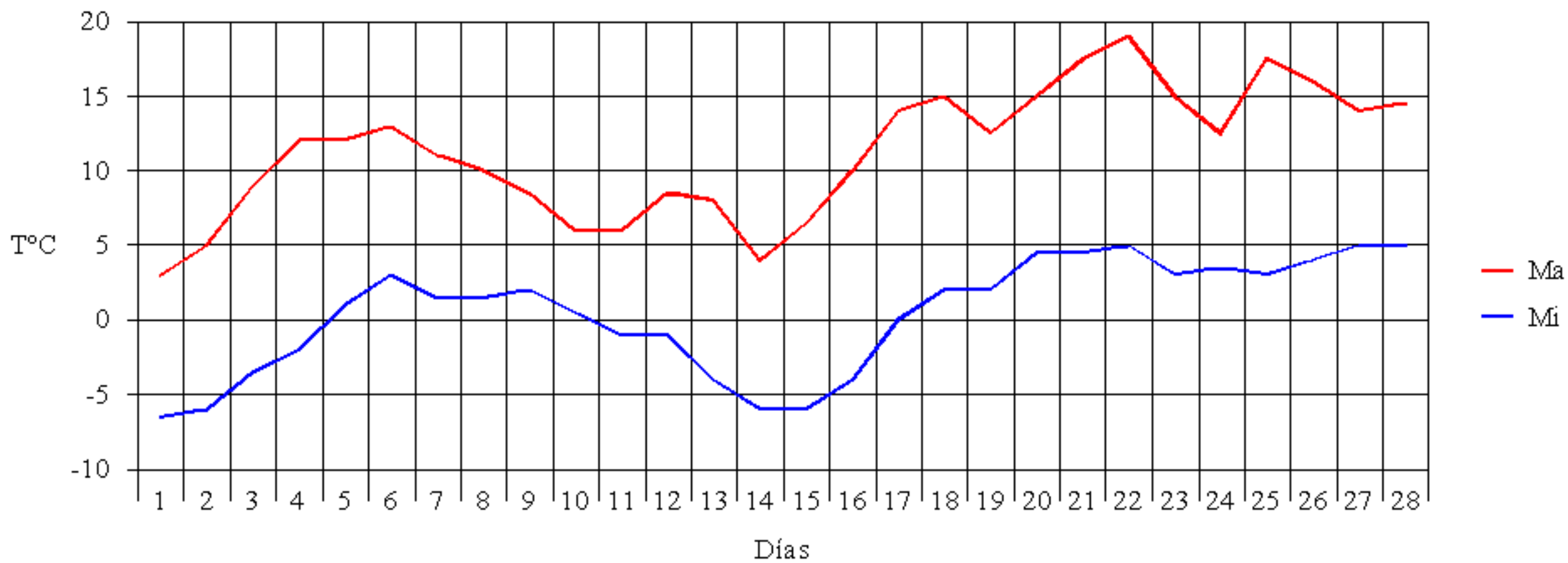
Reus (Centre de Lectura)



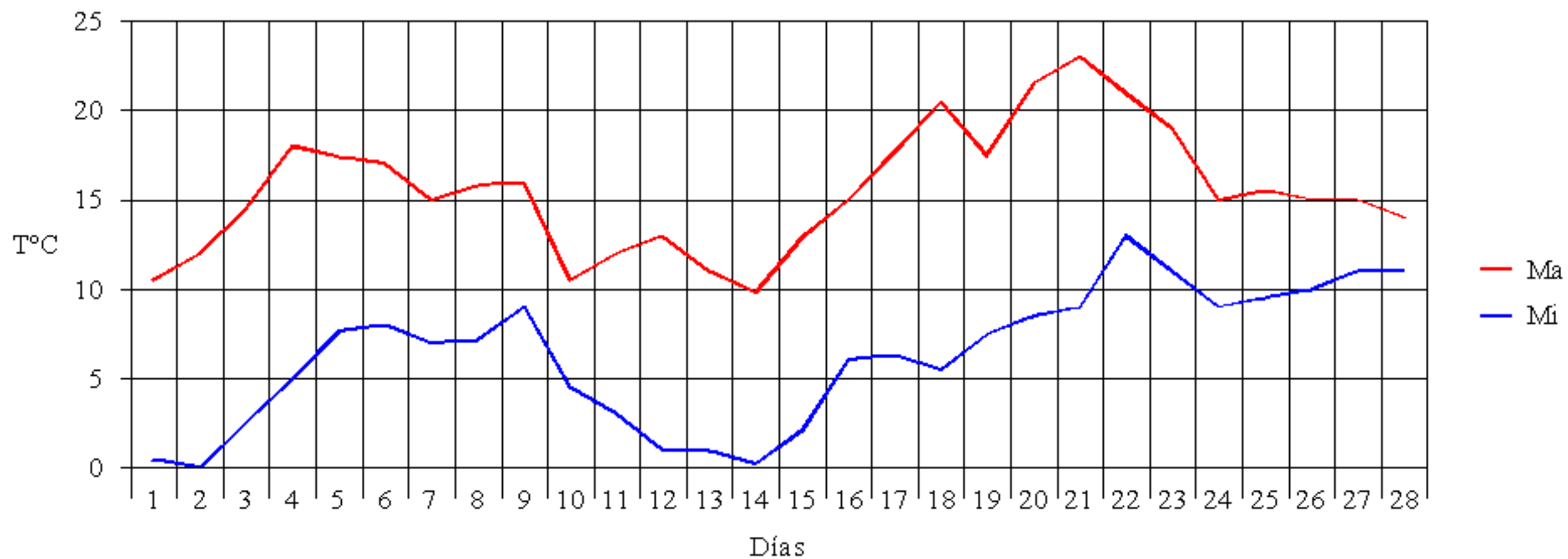
Ripoll - Progrés



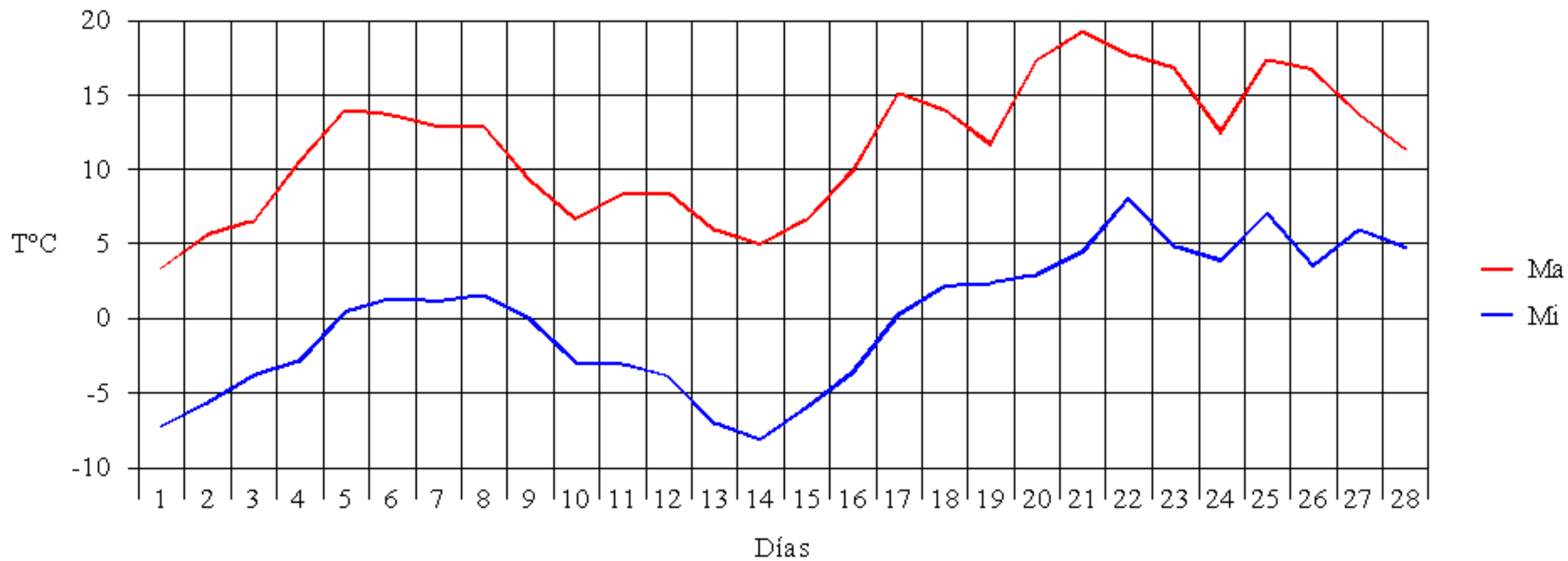
Solsona



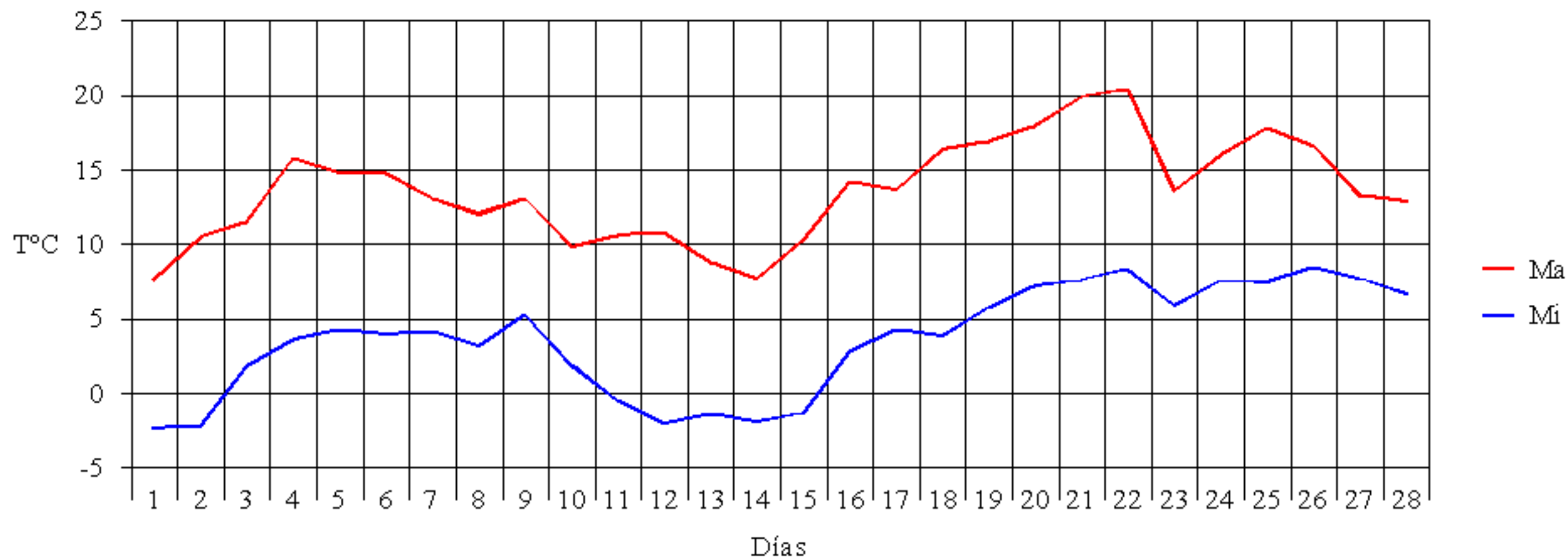
Tarragona (Universitat)



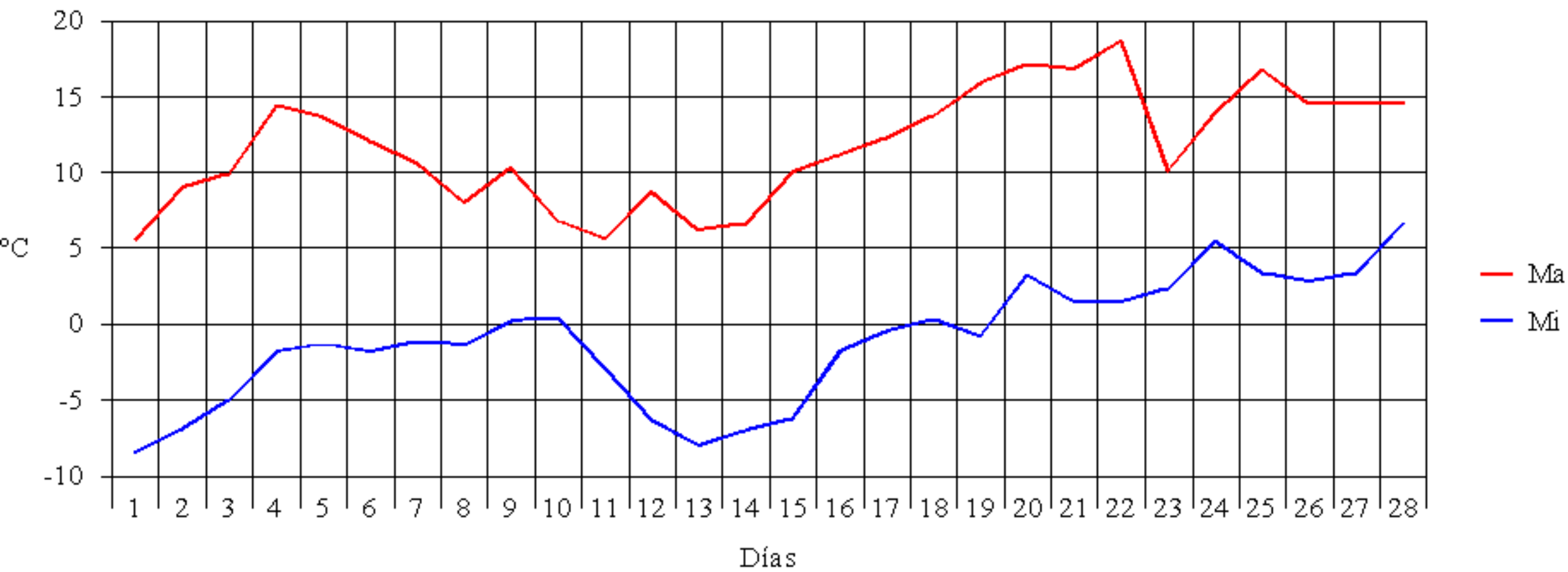
Tarrega



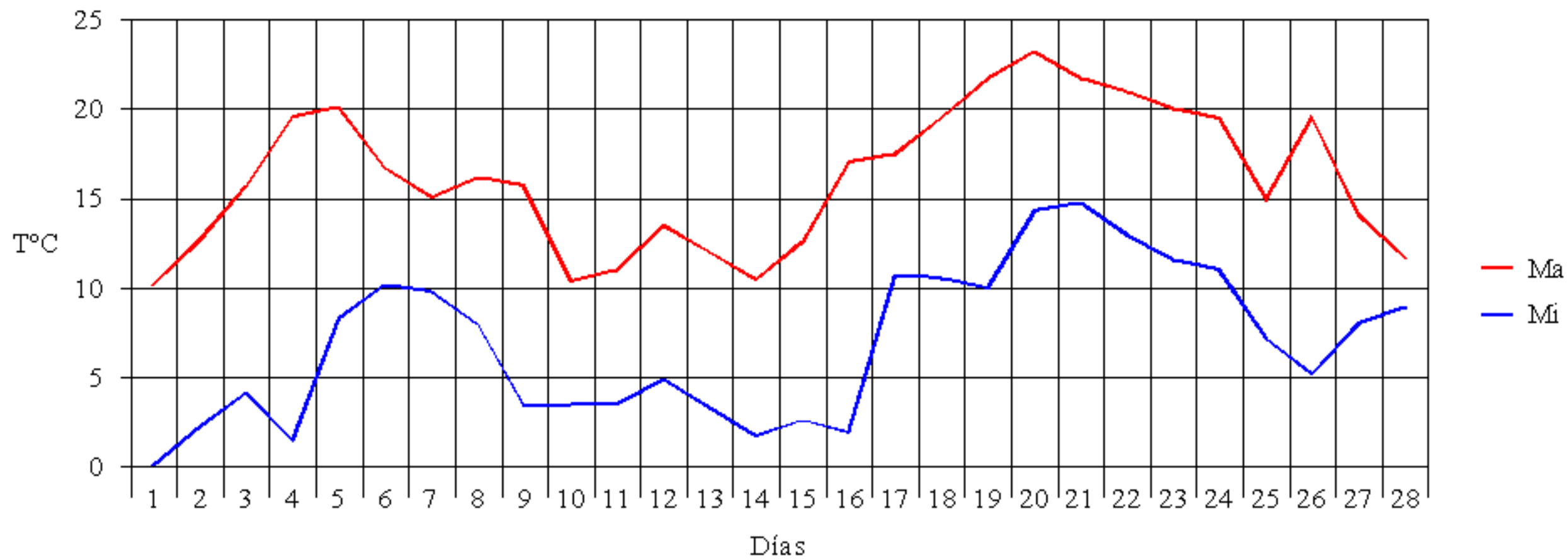
Terrassa (Pl. de la Creu)



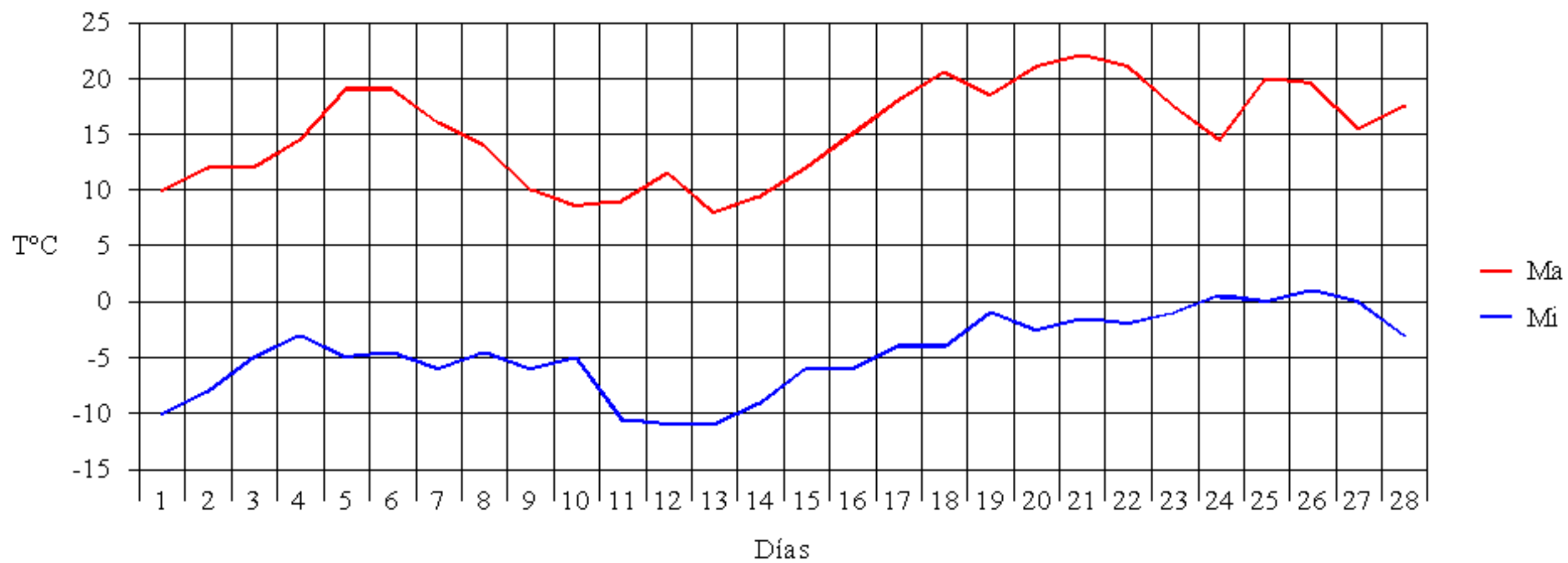
Tona- Escola



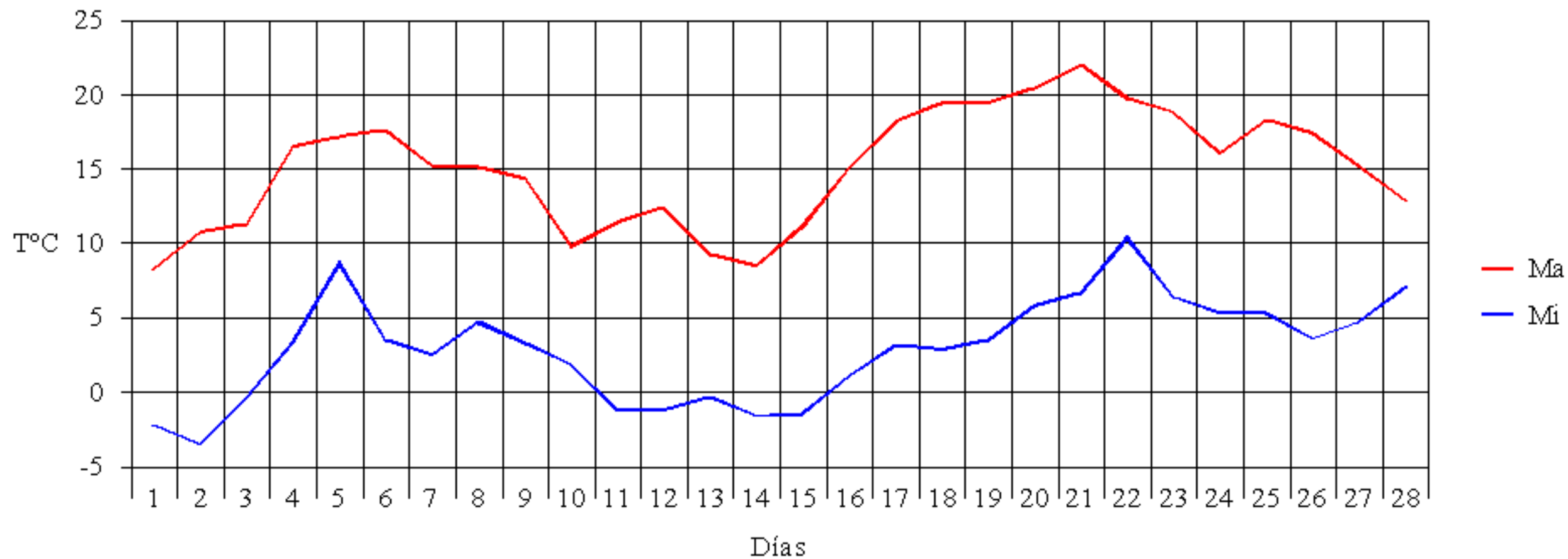
Tortosa



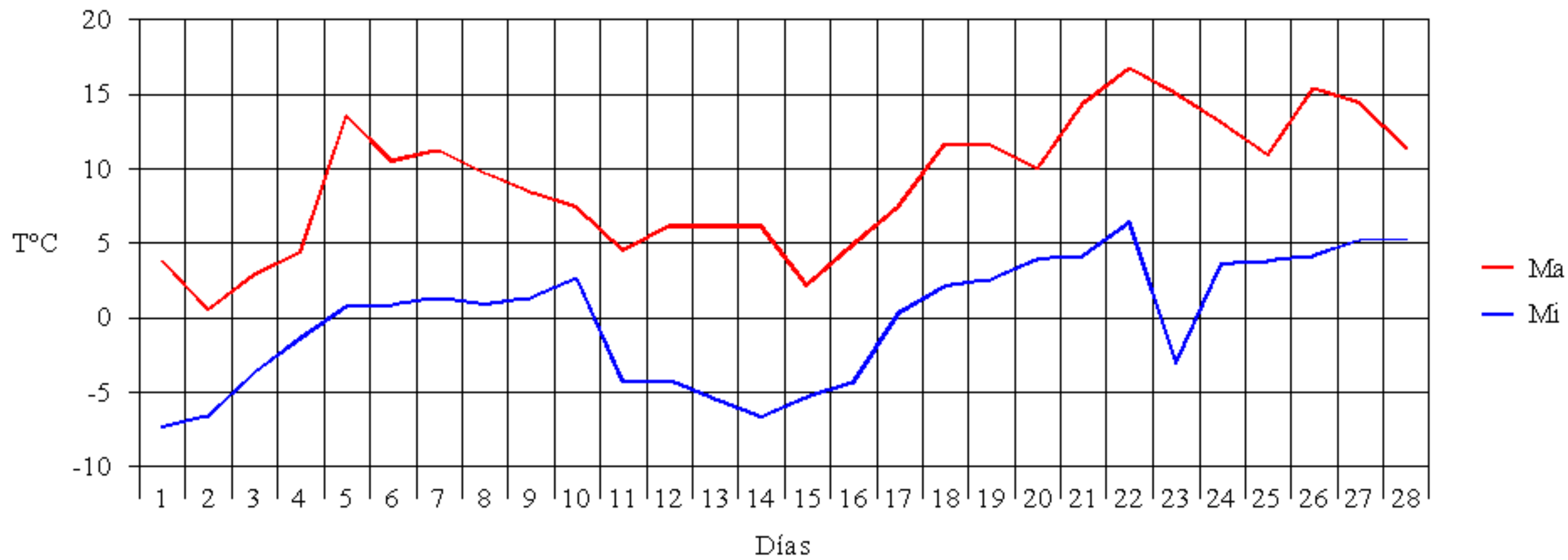
Tremp (Bombers)



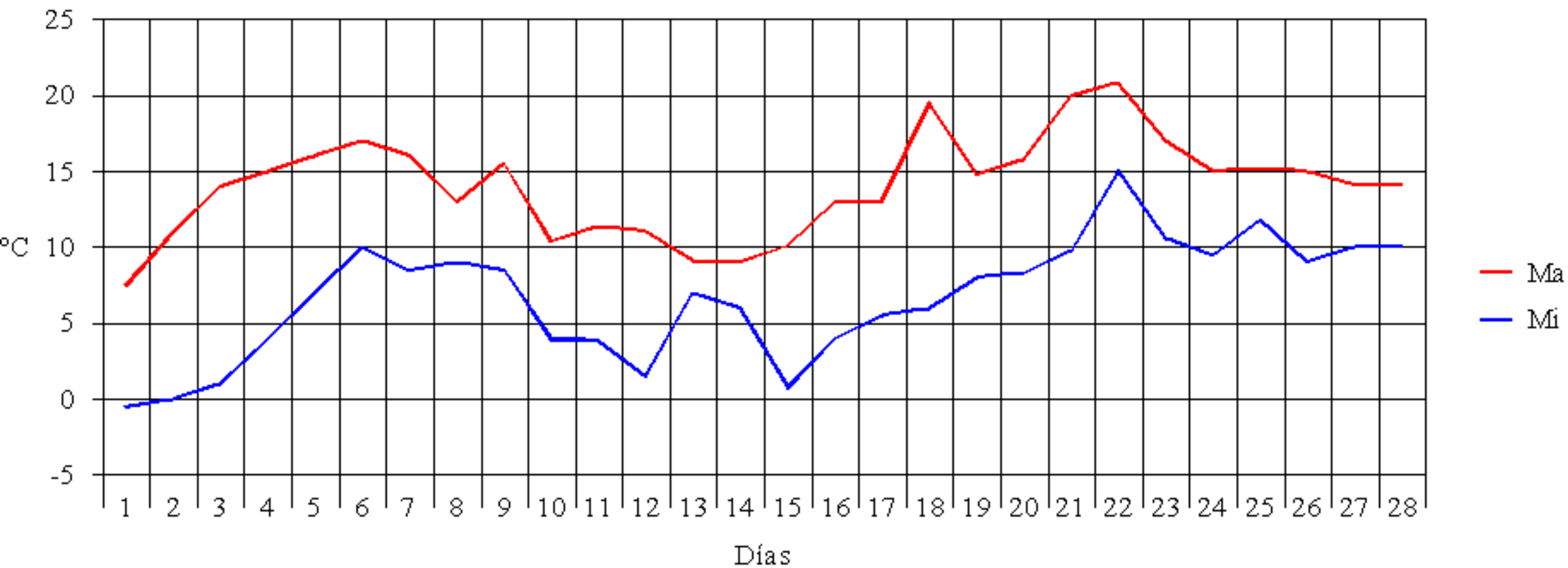
Valls (Sant Antoni)



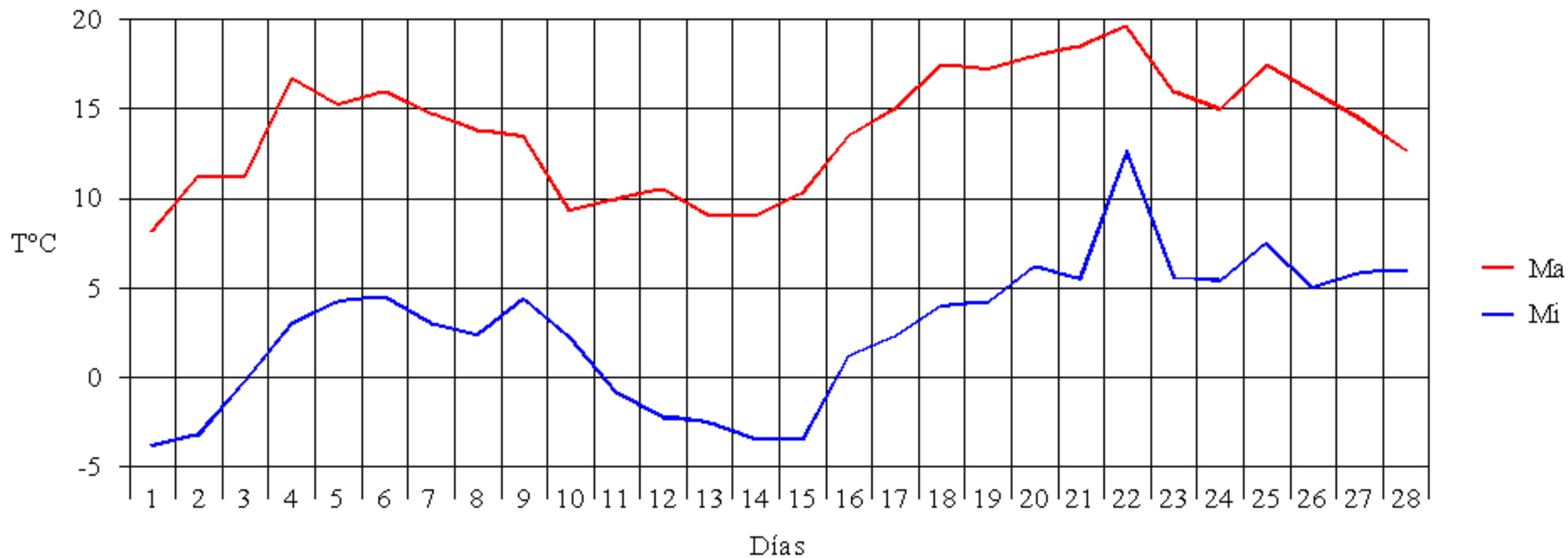
Veciana



El Vendrell-Coma-Rugé



Vilafranca del Penedes-INCAV



	<i>Precipitación Total</i>	<i>Precipitación Max. en un día</i>	<i>Día de la máxima</i>
BARCELONA			
Aguilar de Segarra	0		
Arenys de Mar (El Xifré)	5,1	4,5	23
Arenys de Munt (Coll-Sa-Creu)	3,3	3,1	23
Argentona	4,6	3,8	23
Badalona	1,4	1,2	10
Badalona (Clarises)	0,5	0,5	28
Baga (Col. Galceran de Pinos)	4,3	3	10
Balsareny	0		
Barcelona (Badal-Canalejas)	0,2	0,2	27
Barcelona (Fabra)	0,4	0,4	28
Barcelona - Muntanya Pelada	0		
Besòs	0		
Borreda (Puigcercos)	11	11	28
Caldes de Montbui	0,4	0,4	14
Can Lleonart - Fogars de Montclús	0		
Canyelles	0,9	0,9	28
Cardedeu	0,5	0,3	23
Casserres	0		
Castellar del Valles-Mercat	0,2	0,2	28
Castellterçol "Bellver"	I.P.	I.P.	28
Castellvi de la Marca	2,2	2,2	28
Centelles	I.P.	I.P.	28
Cercs (Central Termica)	0		
Cerdanyola del Vallès (Aigües)	0		
Collfred	0,3	0,3	28
Cornella de Llobregat	9	9	17
Cubelles (Mas Trader)	0,5	0,5	28
Cubelles (Salinas)	0,7	0,7	28
Dosrius	2	2	23
El Bruc	2,4	2,4	28
Els Hostelets de Balenyà	I.P.	I.P.	28
Esparraguera - Aigües	1	1	28
Esplugues de Llobregat - Finestrelles	I.P.	I.P.	28
Fogars de Montclús - El Puig	0		
Fogars de Montclús -Puig Drau	0,2	0,2	15
Fontmartina-Fogars de Montclús	2,8	2,4	23
Gava (Miranda)	0,8	0,8	28
Gironella- Creu Roja	0		
Granollers	0,6	0,3	23
Gualba (Joan Ragué)	2,8	2,8	23
Gurb de la Plana (Bar Hostal)	I.P.	I.P.	28
Igualada (Ajuntament)	0,5	0,5	28
La Llagosta - Tuixans	0		
Llinars del Valles	0,4	0,4	23
Manresa (Escola Politecnica)	0		
Manresa (La Culla)	I.P.	I.P.	28
Martorell (La Torre)	0,6	0,6	28
Martorelles	0,6	0,6	16
Moià	0		

PRECIPITACIÓN

FEBRERO

1999

	<i>Precipitación Total</i>	<i>Precipitación Max. en un día</i>	<i>Día de la máxima</i>
Moia (La Grossa)	0		
Montserrat	0,9	0,9	28
Olesa de Montserrat- Afores	1	1	28
Pantà de Foix	3,2	3,2	28
Parets del Vallès	I.P.	I.P.	28
Piera - Can Aguilera	3,3	3,3	28
Prats de Lluçanes	0		
Puig-Reig	0		
Riner (Xixons)	0		
Rubí	I.P.	I.P.	28
Sant Boi de Lluçanès	2	2	28
Sant Celoni	2,2	1,1	23
Sant Esteve de Palautordera (Bohigas)	0		
Sant Quintí de Mediona	0,4	0,4	27
Sant Sadurní d' Anoià	0,8	0,8	28
Sant Vicenç de Torelló - Borgonyà	I.P.	I.P.	28
Santa Coloma de Gramanet	3	3	28
Santa Maria de Besora	3	3	28
Santa Maria de Martorelles	0		
Santa Maria de Palautordera (Hospital)	1,2	1	23
Sitges (Aiguadolç)	I.P.	I.P.	27
Taradell - Catalunya	I.P.	I.P.	28
Teià	0		
Terrassa (Pl. de la Creu)	0,5	0,3	28
Tona- Escola	I.P.	I.P.	28
Tordera	0,6	0,6	23
Torelló- Afores	I.P.	I.P.	28
Vallgorguina (Vivers)	I.P.	I.P.	23
Veciana	0		
Vic (San Cristobal)	I.P.	I.P.	28
Vic (Vivers)	0		
Viladrau - Aigües	0,2	0,2	27
Vilafranca del Penedes-INCAVI	2,1	1,8	28
Vilanova de Sau (El Tortades)	0		
Viver i Serrateix	0		
GIRONA			
Amer 2	1,6	1,6	9
Bagur - Los Algarrobos	4,6	3	7
Blanes	1,1	0,5	23
Blanes (Marimurtra)	0,7	0,4	28
Breda	1,5	1,5	23
Cadaques	1,8	1,8	15
Campdevàrol	0,3	0,3	23
Castell-Platja d'Aro (E. Dep.)	0,5	0,5	16
Castellfollit de la Roca	2,2	2,2	15
Castelló d'Empúries (El Cortalet)	1,4	0,8	23
Darnius	5	3	16
Figueres	6,2	4,4	9
Fontcoberta (L'Anglada)	8	8	9
La Bisbal d'Empordà-3	4,2	2,7	7

PRECIPITACIÓN

FEBRERO

1999

	<i>Precipitación Total</i>	<i>Precipitación Max. en un día</i>	<i>Día de la máxima</i>
La Molina (Tossa d'Alp)	I.P.	I.P.	27
Les Planes d'Hostoles	1,5	1,5	9
Maià de Montcal (Can Garriga)	2,4	2,4	9
Oix- Terraple	13	13	15
Palafrugell	0,7	0,4	8
Pals (Puig Roig)	3,4	1,2	7
Perelada	0,1	0,1	16
Pontos (Can Geli)	6	6	9
Port de la Selva	0,6	0,6	15
Puigcerdà - Poliesportiu	2,8	2,1	10
Ripoll - Progrés	5	4	28
Sant Feliu de Pallerols	2	2	9
Sant Pau de Seguries (Era de Baix)	1,2	1,2	23
Sant Privat d'En Bas	1,3	0,5	9
Santa Cristina d'Aro	1	0,8	15
Sta. Cristina d'Aro - Solius	0,2	0,2	23
Vall de Bianya- Pujalet	1	1	9
LLEIDA			
Agramunt	I.P.	I.P.	28
Almatret	1,2	1,2	24
Alòs de Balaguer (Forestal)	0		
Anglesola (CU)	0		
Arbeca	I.P.	I.P.	28
Artesa de Segre	I.P.	I.P.	27
Artesa de Segre - Baldomar	I.P.	I.P.	28
Aspa	0		
Bell-Lloc (Semillas)	I.P.	I.P.	28
Bellpuig	0		
Bellver de Cerdanya 'Bombers'	1	1	16
Busa	2,2	2,2	28
Castelldans	0		
Cervera	0		
Cervera Bombers	I.P.	I.P.	24
Ciutadilla	I.P.	I.P.	28
El Soleràs	0		
Els Omellons	0		
Els Plans de Sió - El Canós	0		
Gerri de la Sal	0		
Granadella	I.P.	I.P.	9
Granyanella - Tordera	0		
Guissona - Florejacs	I.P.	I.P.	27
Josa i Tuixen- Escola Municipal	4	3	10
Juneda	0		
L'Albages	2,5	2,5	3
La Coma i la Pedra (Port del Comte)	0,1	0,1	11
La Granadella (Sole)	I.P.	I.P.	28
La Pobla de Cèrvoles	3,1	2,8	28
La Sentiu de Sió (Sifon del Sio)	2	2	28
La Seu d'Urgell	1	1	11
Linyola	0		

PRECIPITACIÓN

FEBRERO

1999

	<i>Precipitación Total</i>	<i>Precipitación Max. en un día</i>	<i>Día de la máxima</i>
Llardecans (Bassa Nova)	0,1	0,1	24
Llavorsi	7	5	15
Lleida "Observatori 2"	0,3	0,3	24
Lleida 'Sant Miquel'	I.P.	I.P.	24
Lleida (Bordeta)	0,1	0,1	24
Lleida - Torreribera	0		
Maials	I.P.	I.P.	27
Mollerussa (CU)	0		
Mollerussa (Granja)	I.P.	I.P.	9
Montgai	0		
Naves (Tantellatge)	0		
Oliana (Pantà)	0		
Organyà	0		
Os de Balaguer - Avellanes	0		
Ponts	0		
Sant Maurici (LLac)	27,6	5,4	8
Sarroca de Lleida (Aigües)	0,7	0,5	24
Solsona	I.P.	I.P.	28
Tarrega	0		
Tora	I.P.	I.P.	27
Torrebeßes	0,2	0,2	27
Torregrossa	0		
Tremp (Bombers)	I.P.	I.P.	27
Vallbona de les Monges - Rocallaura	0		
Vilaller	3	3	10
Vilanova de Bellpuig (CU)	0,5	0,5	28
Vilanova de Segrià	0,8	0,7	28
TARRAGONA			
Alcover (Museu Municipal)	1,5	1,5	28
Alforja (Hospital)	1,6	1,6	28
Amposta	13,2	6,7	24
Amposta (Erms-Salats)	8,5	7	28
Ascó	1,8	1,6	28
Ascó (Central Nuclear)	1,9	1,9	28
Cabacés	4	4	28
Cornudella	2,8	2,8	28
Deltebre 'Parc Natural'	6	6	28
El Perelló	8,2	3,8	27
El Vendrell-Bombers	2,2	2,2	28
El Vendrell-Coma-Ruga	2,5	2,5	28
Godall	23,1	15,5	24
Horta de Sant Joan	9,7	5,6	24
L'Atmella de Mar	4,5	4,5	27
La Fatarella	4,4	2,1	24
La Pobla de Massaluca	2	2	24
La Selva del Camp	3	3	28
Miravet	7,1	5,8	25
Montblanc	3	2,2	28
Querol	2,7	2,7	28
Rasquera	12	10	24

PRECIPITACIÓN

FEBRERO

1999

	<i>Precipitación Total</i>	<i>Precipitación Max. en un día</i>	<i>Día de la máxima</i>
Reus (Centre de Lectura)	2,7	2,7	28
Riba-roja d' Ebre	I.P.	I.P.	28
Riudoms (Camara Agraria)	2	2	28
Rocafort de Queralt	1,4	1	28
S. Coloma de Queralt (S. Roc)	2,1	2,1	28
Sarral	2	2	28
Tarragona (Universitat)	4,2	4,2	28
Tivissa - Serra d'Almos	1,8	1,2	28
Tortosa	19	16,1	25
Valls (2a.)	1,4	1,4	28
Valls (Sant Antoni)	2,6	2,2	28
Vila-seca de Solcina	4,4	3,8	28
Villalba dels Arcs	2	1	24
Vimbodi	4,2	3,5	28
Vimbodí-Monastir de Poblet	0,5	0,4	28
Vimbodí-Riudabella	5	5	28

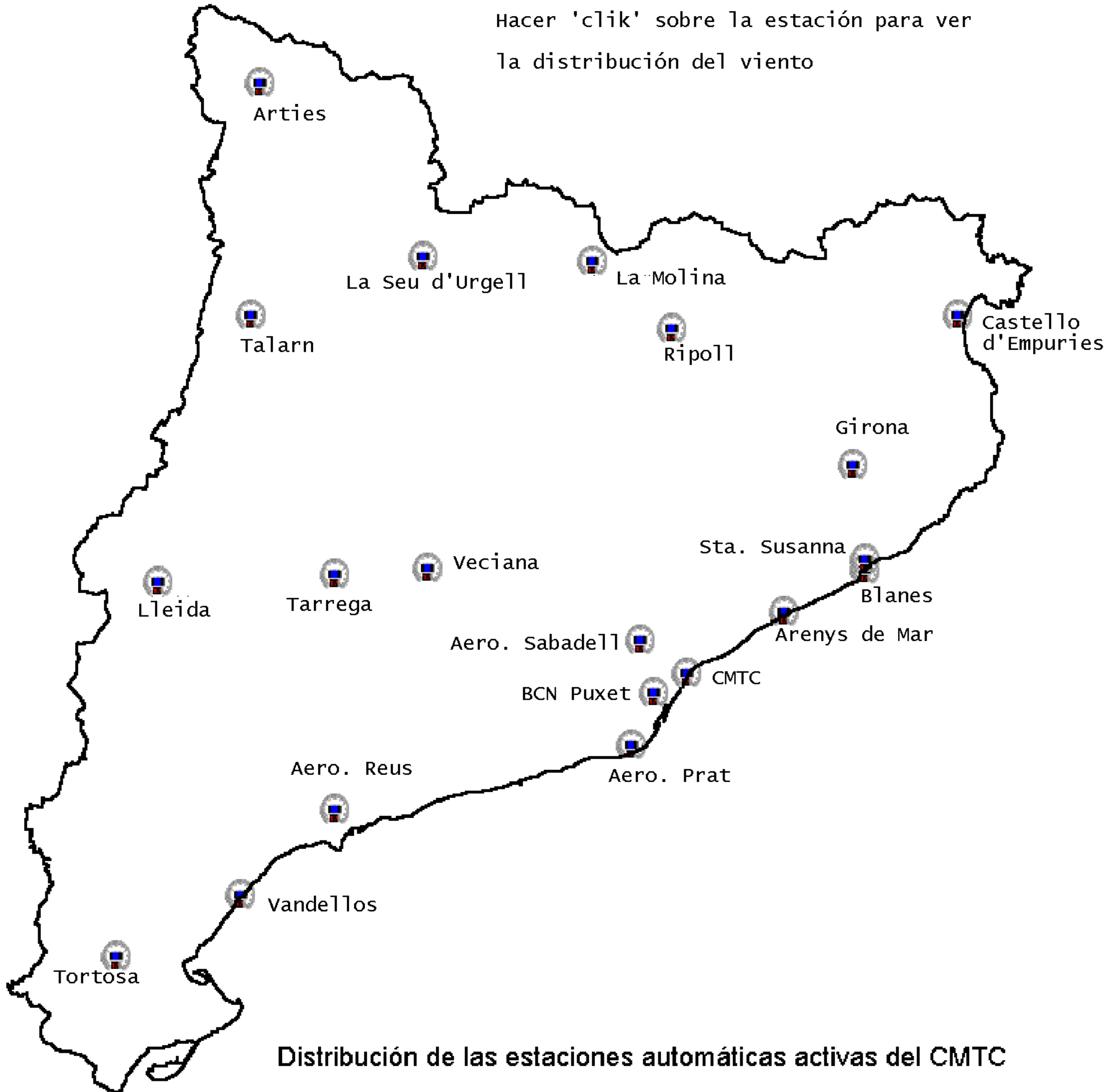


Precipitacions totals mensuals



Isoietes de l'episodi de precipitacions del 27 y 28 de Febrer

Hacer 'clik' sobre la estación para ver
la distribución del viento

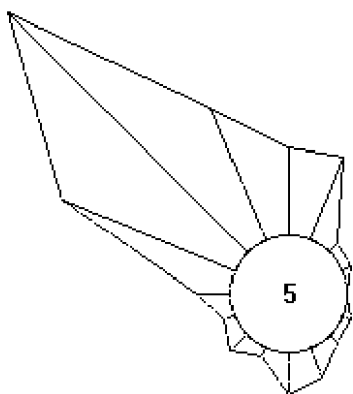


Distribución de las estaciones automáticas activas del CMTC

Rosa Viento (16 rumbos)

RUMBO FREQ (%)

CALM	5
NNE	8
NE	1
ENE	1
E	0
ESE	1
SE	1
SSE	3
S	4
SSW	1
SW	2
WSW	1
W	3
WNW	17
NW	31
NNW	13
N	8



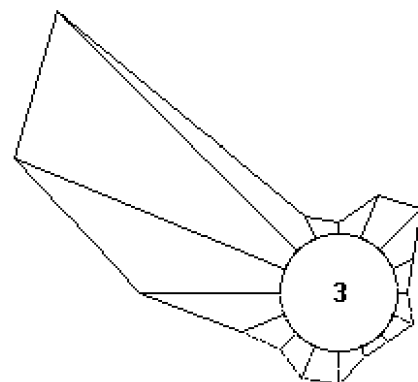
Num.Obs. 672

ESCALA (10) : _____

Rosa Viento (16 rumbos)

RUMBO FREQ (%)

CALM	3
NNE	4
NE	5
ENE	2
E	1
ESE	2
SE	1
SSE	1
S	3
SSW	3
SW	2
WSW	4
W	12
WNW	25
NW	29
NNW	2
N	1



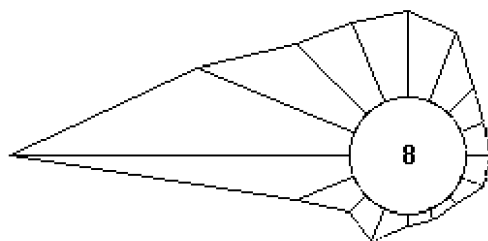
Num.Obs. 672

ESCALA (10) : _____

Rosa Viento (16 rumbos)

RUMBO FREQ (%)

CALM	8
NNE	6
NE	3
ENE	2
E	2
ESE	2
SE	1
SSE	1
S	1
SSW	3
SW	2
WSW	5
W	28
WNW	14
NW	8
NNW	7
N	7



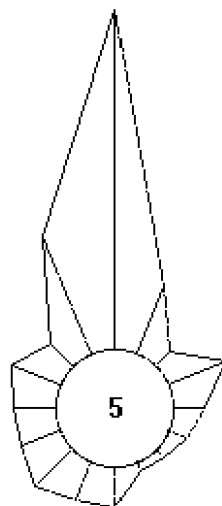
Num.Obs. 672

ESCALA (10) : _____

Rosa Viento (16 rumbos)

RUMBO FREQ (%)

CALM	5
NNE	7
NE	2
ENE	6
E	3
ESE	2
SE	1
SSE	1
S	4
SSW	4
SW	5
WSW	4
W	4
WNW	5
NW	3
NNW	12
N	32



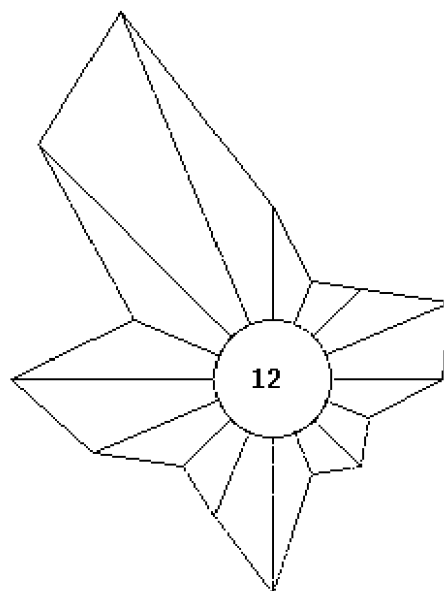
Num.Obs. 627

ESCALA (10) : _____

Rosa Viento (16 rumbos)

RUMBO FREQ (%)

CALM	12
NNE	2
NE	3
ENE	6
E	5
ESE	2
SE	3
SSE	2
S	7
SSW	4
SW	3
WSW	6
W	9
WNW	4
NW	12
NNW	15
N	5



Num.Obs. 672

ESCALA (10) : _____

Rosa Viento (16 rumbos)

RUMBO FREQ (%)

CALM 24

NNE 2

NE 1

ENE 1

E 3

ESE 4

SE 6

SSE 2

S 2

SSW 1

SW 1

WSW 6

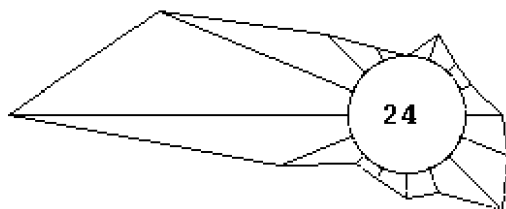
W 26

WNW 16

NW 4

NNW 1

N 0



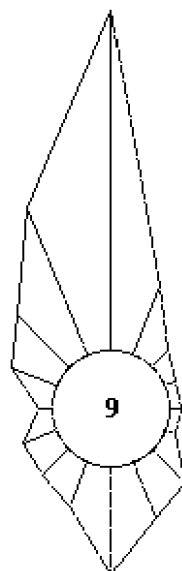
Num.Obs. 654

ESCALA (10) : _____

Rosa Viento (16 rumbos)

RUMBO FREQ (%)

CALM	9
NNE	6
NE	2
ENE	1
E	1
ESE	1
SE	4
SSE	5
S	9
SSW	4
SW	3
WSW	3
W	1
WNW	4
NW	6
NNW	13
N	28



Num.Obs. 669

ESCALA (10) : _____

Rosa Viento (16 rumbos)

RUMBO FREQ (%)

CALM 39

NNE 2

NE 2

ENE 2

E 1

ESE 0

SE 2

SSE 3

S 9

SSW 1

SW 1

WSW 2

W 2

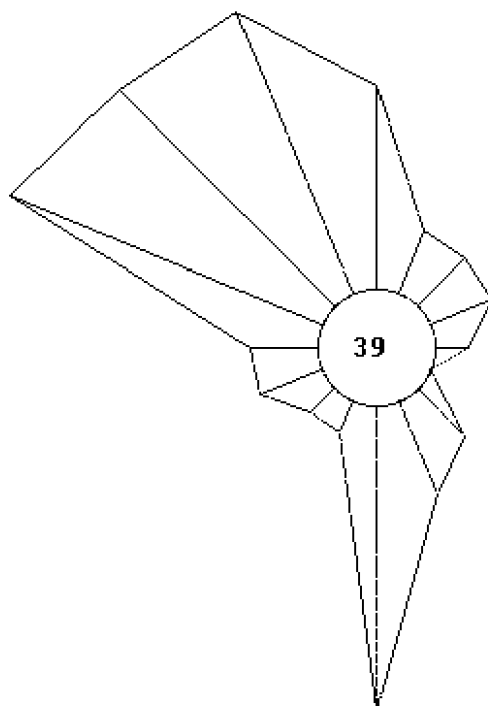
WNW 10

NW 9

NNW 9

N 6

Num.Obs. 659

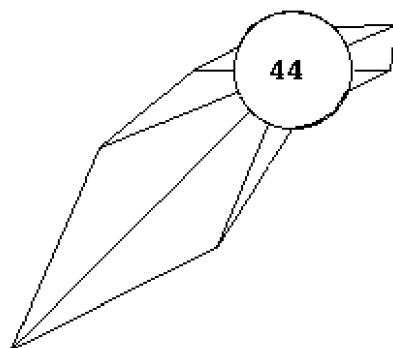


ESCALA (10) : _____

Rosa Viento (16 rumbos)

RUMBO FREQ (%)

CALM	44
NNE	0
NE	0
ENE	4
E	3
ESE	0
SE	0
SSE	0
S	0
SSW	10
SW	25
WSW	11
W	3
WNW	0
NW	0
NNW	0
N	0



Num.Obs. 528

ESCALA (10) : _____

Rosa Viento (16 rumbos)

RUMBO FREQ (%)

CALM 34

NNE 6

NE 4

ENE 2

E 3

ESE 2

SE 4

SSE 6

S 9

SSW 6

SW 4

WSW 4

W 4

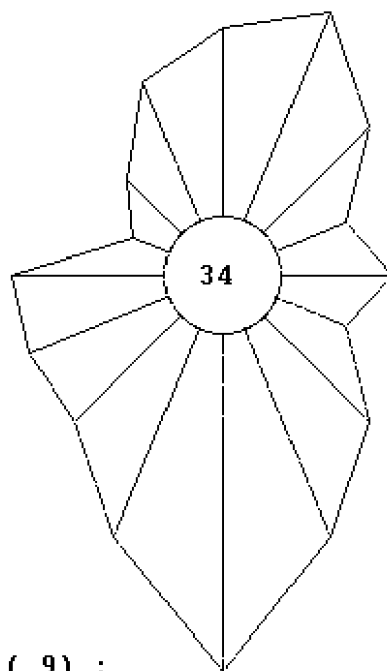
WNW 1

NW 2

NNW 4

N 5

Num.Obs. 672

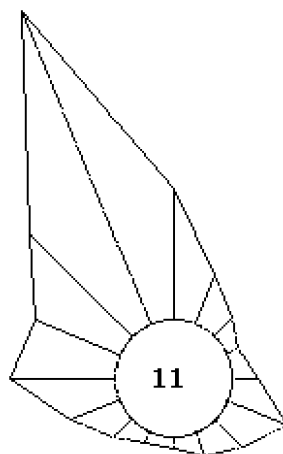


ESCALA (9) : _____

Rosa Viento (16 rumbos)

RUMBO FREQ (%)

CALM	11
NNE	4
NE	2
ENE	1
E	2
ESE	5
SE	3
SSE	2
S	1
SSW	1
SW	2
WSW	4
W	8
WNW	7
NW	11
NNW	26
N	10



Num.Obs. 620

ESCALA (10) : _____

Rosa Viento (16 rumbos)

RUMBO FREQ (%)

CALM 38

NNE 3

NE 1

ENE 0

E 1

ESE 1

SE 2

SSE 8

S 19

SSW 1

SW 0

WSW 1

W 1

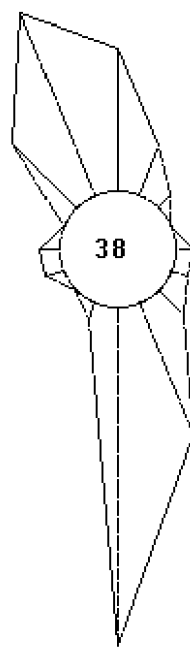
WNW 0

NW 5

NNW 11

N 8

Num.Obs. 672



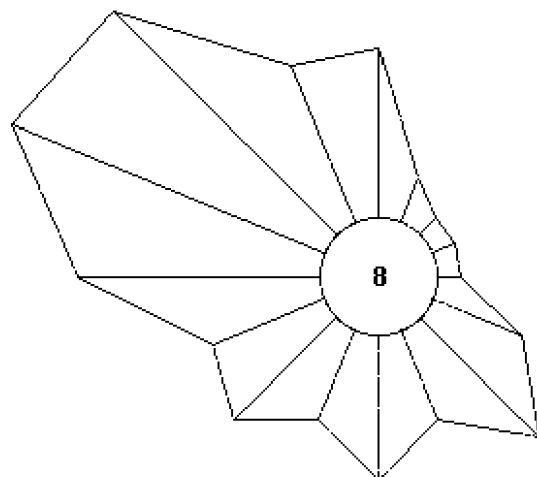
ESCALA (10) : _____

LA MOLINA (9585), C.M.T CATALUÑA, Mes: 02/99

Rosa Viento (16 rumbos)

RUMBO FREQ (%)

CALM	8
NNE	2
NE	1
ENE	1
E	1
ESE	4
SE	7
SSE	4
S	6
SSW	4
SW	6
WSW	5
W	10
WNW	14
NW	13
NNW	7
N	7



Num.Obs. 672

ESCALA (10) : _____

Rosa Viento (16 rumbos)

RUMBO FREQ (%)

CALM 35

NNE 3

NE 4

ENE 6

E 8

ESE 2

SE 1

SSE 1

S 2

SSW 4

SW 6

WSW 7

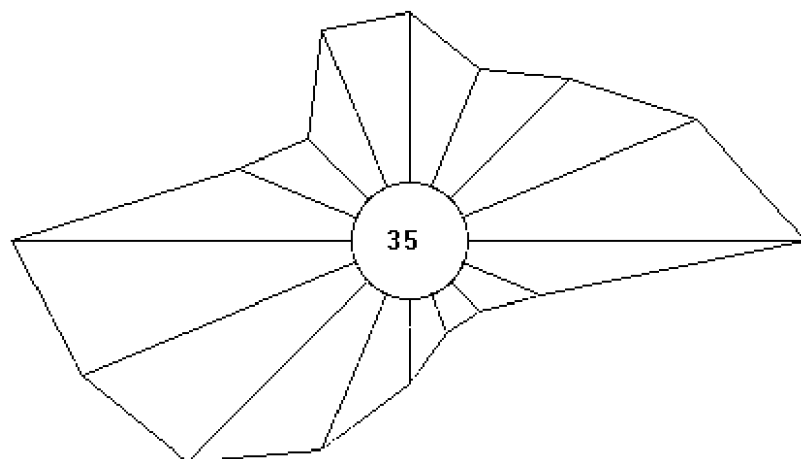
W 8

WNW 3

NW 2

NNW 4

N 4



Num.Obs. 672

ESCALA (8) : _____

Rosa Viento (16 rumbos)

RUMBO FREQ (%)

CALM 55

NNE 0

NE 2

ENE 4

E 7

ESE 1

SE 0

SSE 0

S 0

SSW 3

SW 20

WSW 6

W 2

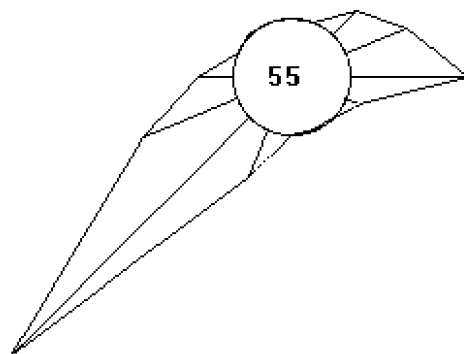
WNW 0

NW 0

NNW 0

N 0

Num.Obs. 495

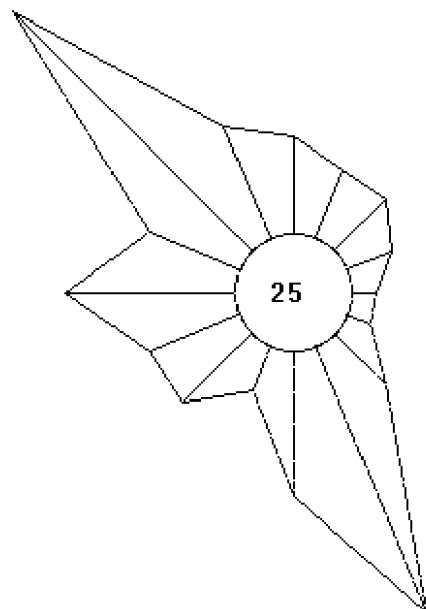


ESCALA (10) : _____

Rosa Viento (16 rumbos)

RUMBO FREQ (%)

CALM	25
NNE	3
NE	3
ENE	2
E	1
ESE	1
SE	3
SSE	12
S	6
SSW	2
SW	4
WSW	4
W	7
WNW	4
NW	14
NNW	5
N	4



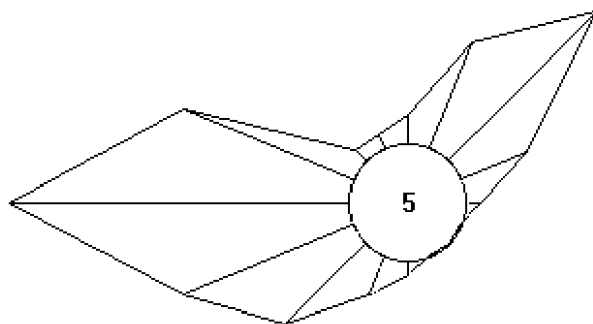
Num.Obs. 672

ESCALA (10) : _____

Rosa Viento (16 rumbos)

RUMBO FREQ (%)

CALM	5
NNE	8
NE	15
ENE	5
E	1
ESE	0
SE	0
SSE	0
S	1
SSW	3
SW	8
WSW	13
W	24
WNW	13
NW	1
NNW	1
N	2



Num.Obs. 665

ESCALA (10) : _____

Rosa Viento (16 rumbos)

RUMBO FREQ (%)

CALM 45

NNE 0

NE 1

ENE 0

E 2

ESE 1

SE 0

SSE 1

S 6

SSW 5

SW 16

WSW 9

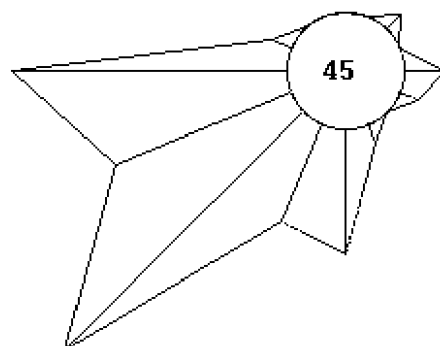
W 13

WNW 1

NW 0

NNW 0

N 0



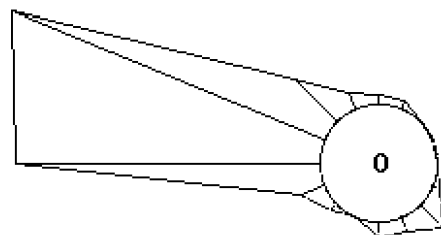
Num.Obs. 643

ESCALA (10) : _____

Rosa Viento (16 rumbos)

RUMBO FREQ (%)

CALM	0
NNE	1
NE	0
ENE	0
E	0
ESE	1
SE	4
SSE	2
S	2
SSW	0
SW	1
WSW	3
W	36
WNW	40
NW	7
NNW	2
N	1



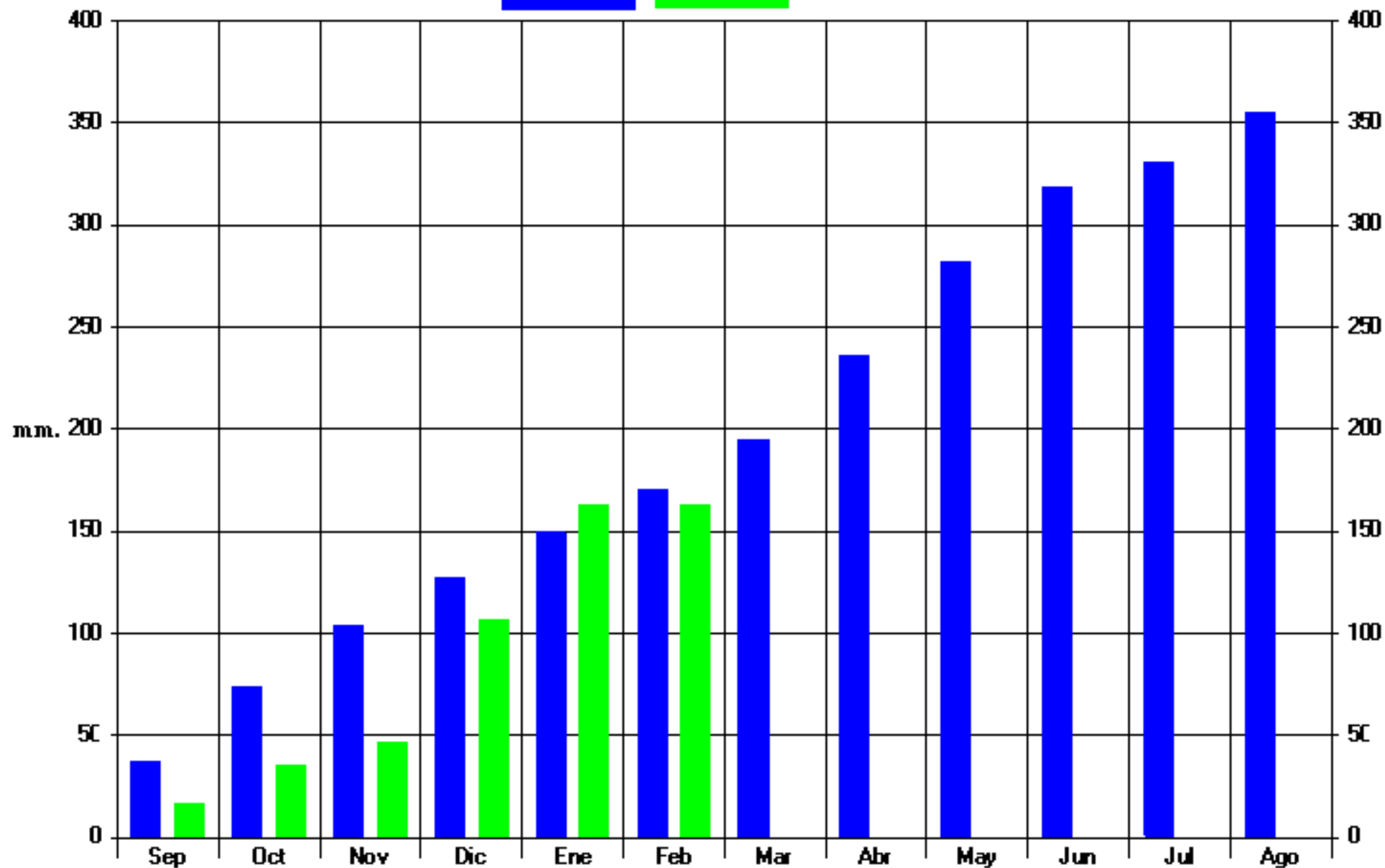
Num.Obs. 671

ESCALA (10) : _____

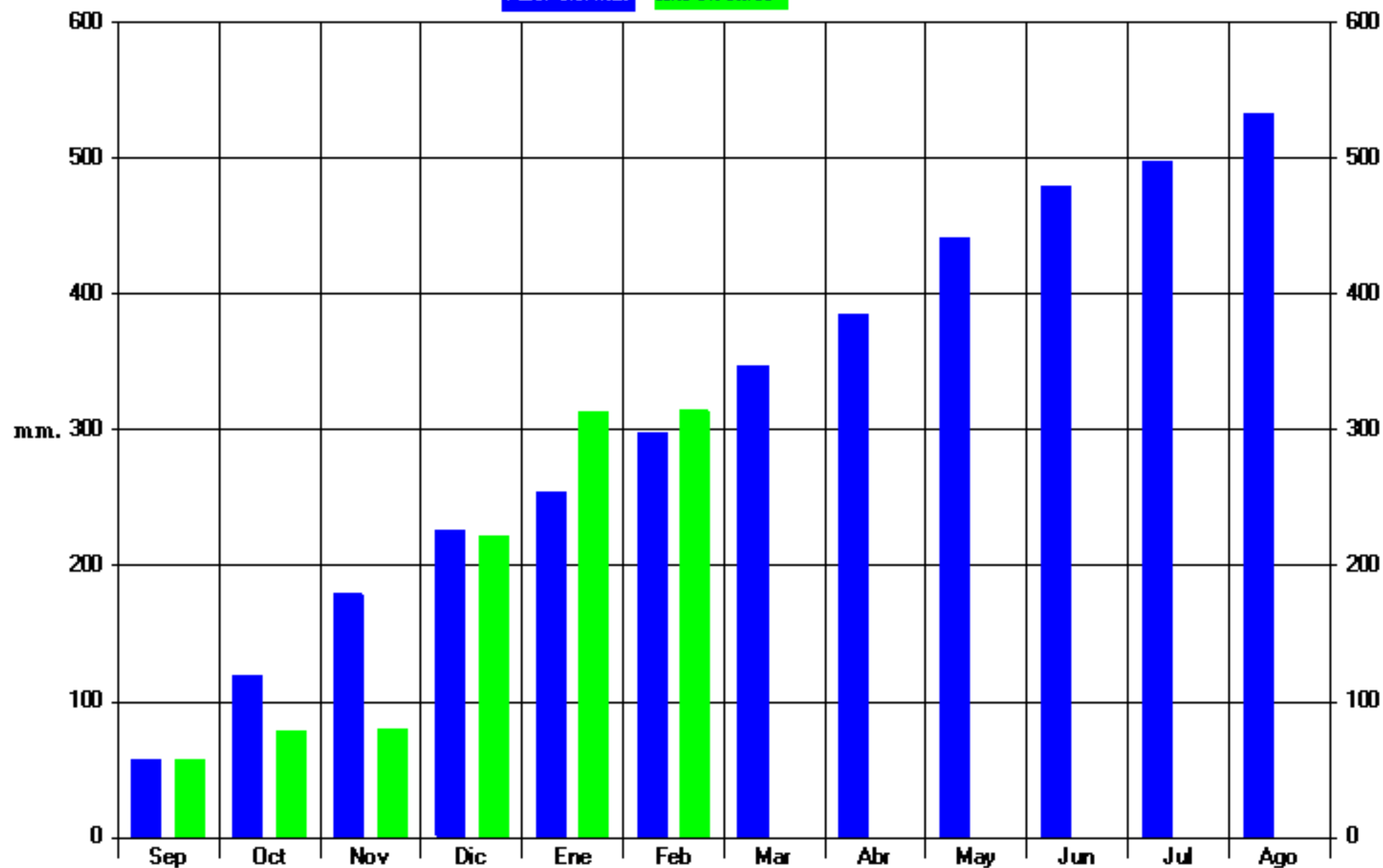
Lleida

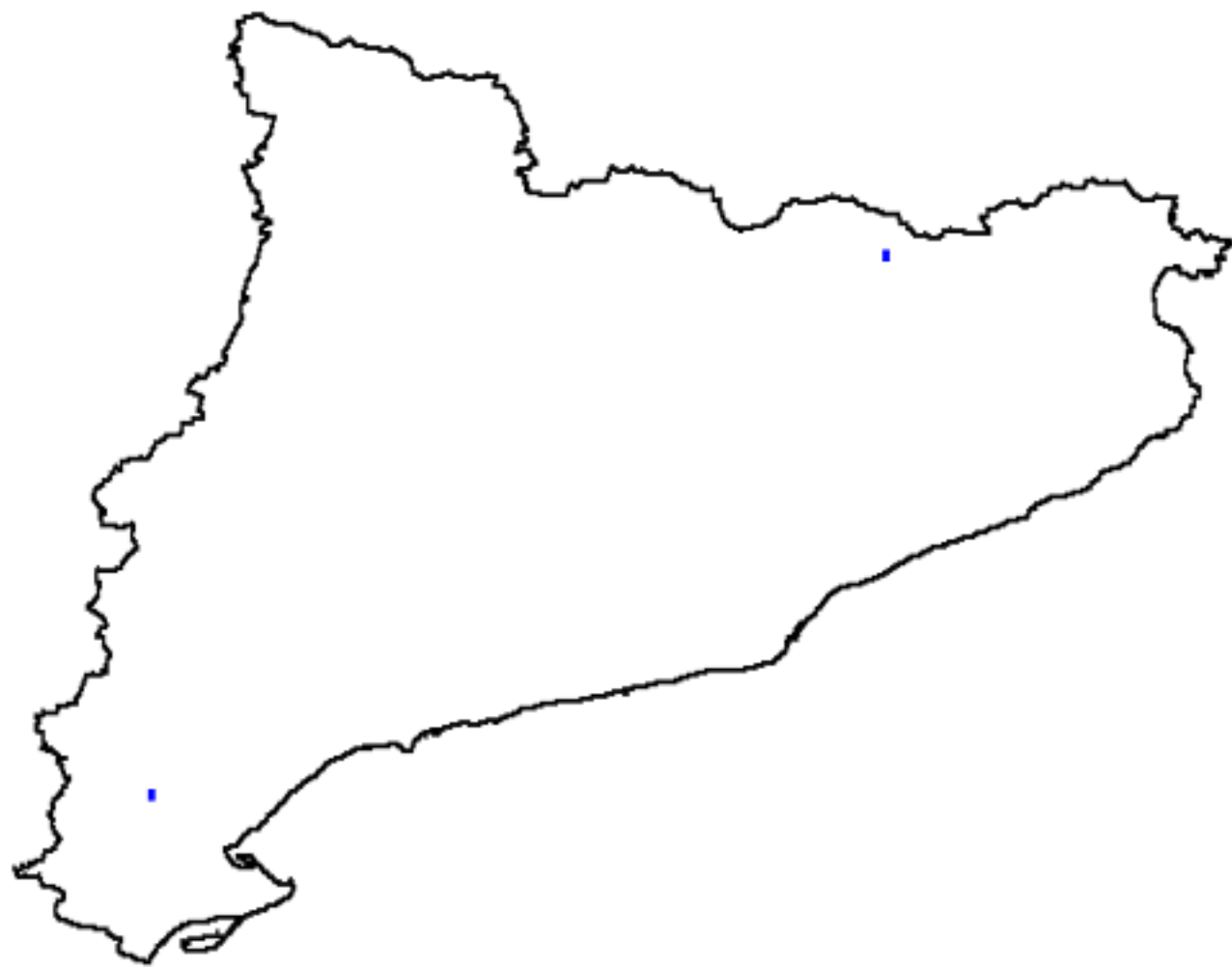
AVANCE DE DATOS AÑO AGRÍCOLA 1998-1999

Valor Normal Año en curso



Valor Normal Año en curso





1

2

3

DESCARGAS ELECTRICAS

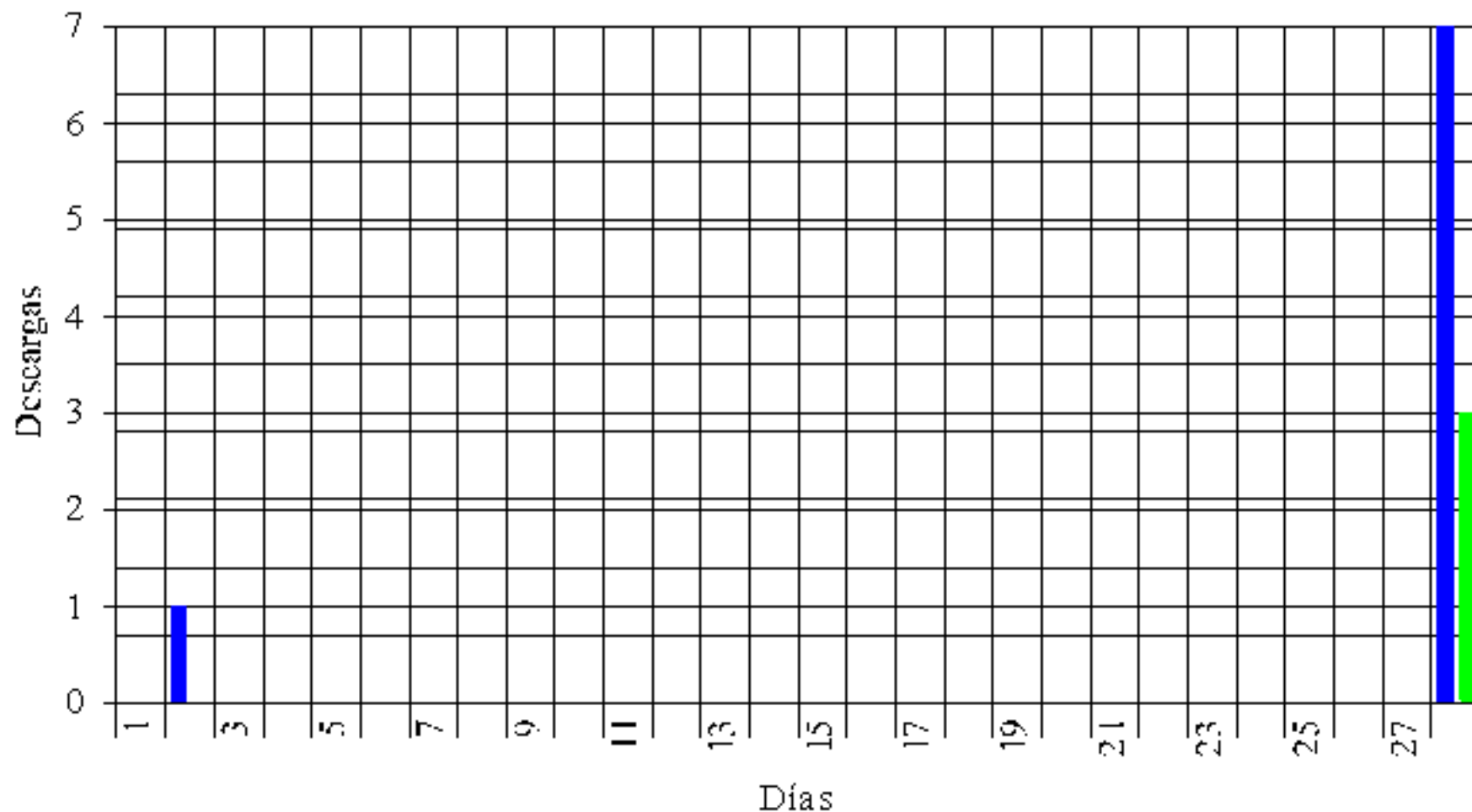
(latitud 40-43°N, longitud 0-4°E)

Nº de Descargas totales: 8

Nº de Descargas positivas: 3

DISTRIBUCIÓN DIARIA

FEBRERO 1999



DESCARGAS ELECTRICAS

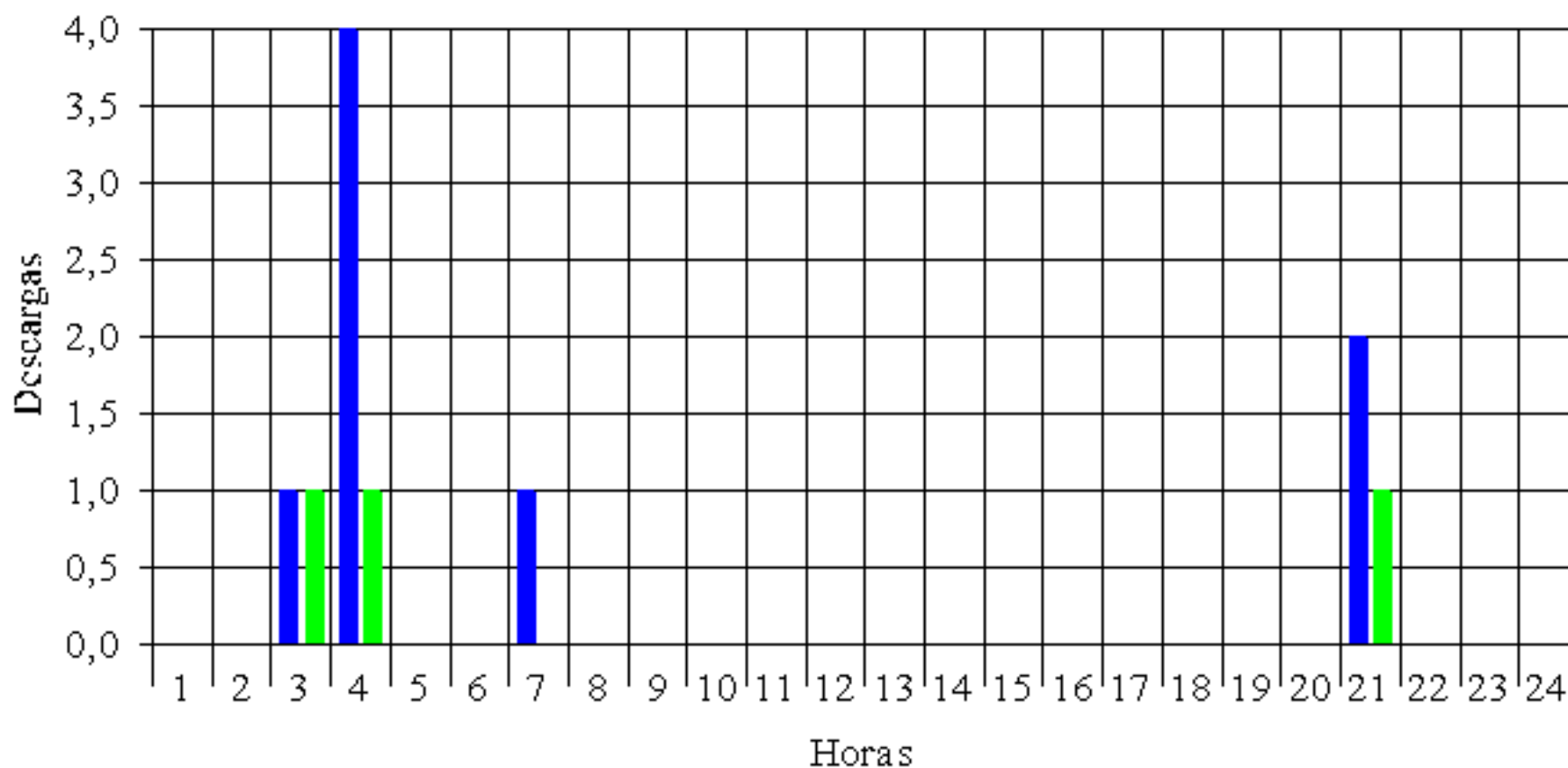
(latitud 40-43°N, longitud 0-4°E)

Nº de Descargas totales: 8

Nº de Descargas positivas: 3

DISTRIBUCIÓN HORARIA

FEBRERO 1999



Agraïm molt especialment la tasca dels observadors i col.laboradors de la nostra xarxa d'estacions pluvio i termopluiomètriques.

© INM. Prohibida la reproducció total o parcial per qualsevol mitjà sense autorització expressa per escrit del INM.