

AVANCE CLIMATOLÓGICO MENSUAL (ABREVIADO)

Septiembre de 2017 en Extremadura

En general, el mes de septiembre de 2017 se puede caracterizar, en Extremadura, como extremadamente seco en cuanto a las precipitaciones, y cálido respecto a las temperaturas medias.

La persistencia de la estabilidad atmosférica durante todo el mes ha sido la causa de que los cielos hayan estado casi continuamente despejados, causando la ausencia de precipitaciones y el diferente comportamiento de las temperaturas máximas y mínimas. Se han superado los máximos de insolación históricos para un mes de septiembre en los observatorios de las dos capitales de provincia. Durante los días 16 y 17 del mes se registraron temperaturas mínimas muy bajas, destacando los 4,5 °C de Nuñomoral ambos días y los 5,4 de Fregenal de la Sierra el día 17.

Globalmente, haciendo la media para todos los puntos, la precipitación en Extremadura durante este mes ha sido 0,0 litros/m², valor que representa un 0,0% de su valor de referencia, 27,7 litros/m² y que permite caracterizar este mes de septiembre como extremadamente seco.

La precipitación acumulada en el año agrícola, recién comenzado, coincide en septiembre con la del mes y es nula como se ha dicho.

En términos globales, la temperatura media en la Comunidad durante el mes ha tenido un carácter cálido. Su promedio, calculado para todos los puntos de Extremadura, ha sido este mes 22,7 °C, valor 0,3 °C superior al valor de referencia de septiembre, 22,4 °C.

PRECIPITACIONES MENSUALES:

| Estación | Precipitación (mm) | Porcentaje | Carácter pluviométrico |
|--------------------------|--------------------|------------|------------------------|
| CACERES | 0,0 | 0 % | muy seco |
| GUADALUPE | 0,0 | 0 % | muy seco |
| NAVALMORAL DE LA MATA | 0,0 | 0 % | muy seco |
| PLASENCIA | 0,1 | 0 % | muy seco |
| VALENCIA DE ALCANTARA | 0,0 | 0 % | muy seco |
| BADAJOS/TALAVERA 'B. A.' | 0,0 | 0 % | muy seco |
| DON BENITO | 0,0 | 0 % | muy seco |
| FREGENAL DE LA SIERRA | 0,0 | 0 % | muy seco |
| MERIDA | 0,0 | 0 % | muy seco |
| ZAFRA | 0,0 | 0 % | muy seco |

Porcentaje: Cociente entre la precipitación mensual y la mediana del periodo de referencia, expresada en %.

El carácter pluviométrico del mes: "muy húmedo", "húmedo", "normal", "seco" o "muy seco", se establece según los quintiles de las precipitaciones del periodo de referencia 1981-2010. Se califica como "extremadamente seco" o "extremadamente húmedo" cuando la precipitación mensual queda fuera del rango en dicho periodo de referencia.

CORREO ELECTRÓNICO

usuarioext@aemet.es

Apdo. de Correos 30173
06011 BADAJOZ

Tel: 924 286 428
Fax: 924 276 905



AEMet

PRECIPITACIONES AÑO AGRÍCOLA (desde septiembre al mes actual):

| Estación | Precipitación (mm) | Porcentaje | Carácter pluviométrico |
|--------------------------|--------------------|------------|------------------------|
| CACERES | 0,0 | 0 % | muy seco |
| GUADALUPE | 0,0 | 0 % | muy seco |
| NAVALMORAL DE LA MATA | 0,0 | 0 % | muy seco |
| PLASENCIA | 0,1 | 0 % | muy seco |
| VALENCIA DE ALCANTARA | 0,0 | 0 % | muy seco |
| BADAJOS/TALAVERA 'B. A.' | 0,0 | 0 % | muy seco |
| DON BENITO | 0,0 | 0 % | muy seco |
| FREGENAL DE LA SIERRA | 0,0 | 0 % | muy seco |
| MERIDA | 0,0 | 0 % | muy seco |
| ZAFRA | 0,0 | 0 % | muy seco |

TEMPERATURAS:

| Estación | Temperatura Media Mensual (°C) | Anomalía | Carácter térmico |
|--------------------------|--------------------------------|----------|------------------|
| CACERES | 22,8 | 0,5 | normal |
| GUADALUPE | 22,3 | 0,9 | cálido |
| NAVALMORAL DE LA MATA | 22,4 | 0,2 | normal |
| PLASENCIA | 23,2 | 0,9 | normal |
| VALENCIA DE ALCANTARA | 21,7 | 0,8 | cálido |
| BADAJOS/TALAVERA 'B. A.' | 23,5 | 0,7 | cálido |
| DON BENITO | 23,7 | 1,2 | cálido |
| FREGENAL DE LA SIERRA | 20,4 | 1,3 | muy cálido |
| MERIDA | 23,0 | -0,3 | normal |
| ZAFRA | 21,9 | 0,3 | normal |

Anomalía: Diferencia entre la temperatura media del mes y la media del periodo de referencia, expresada en °C

El carácter térmico del mes: "muy frío", "frío", "normal", "cálido" o "muy cálido", se establece según los quintiles de las temperaturas medias del periodo de referencia 1981-2010. Se califica como "extremadamente frío" o "extremadamente cálido" cuando la temperatura está fuera del rango en dicho periodo.

Notas

1. Los datos empleados en este avance climatológico son provisionales y están sujetos a una posterior validación
2. (c) AEMET. Autorizado el uso de la información y su reproducción citando AEMET como autora e la misma.
3. Fecha de obtención de los datos: 4 de octubre de 2017.

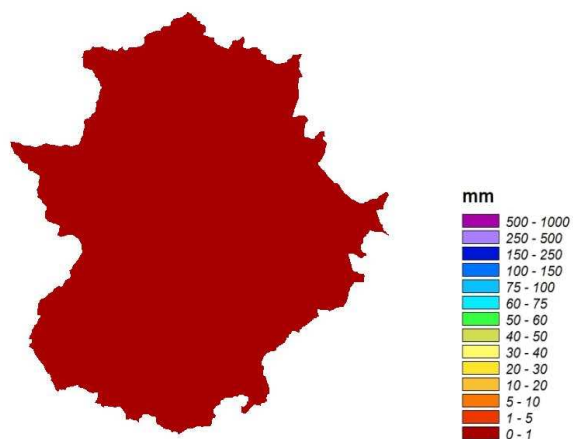
MINISTERIO
DE AGRICULTURA, ALIMENTACIÓN
Y MEDIO AMBIENTE

Agencia Estatal de Meteorología

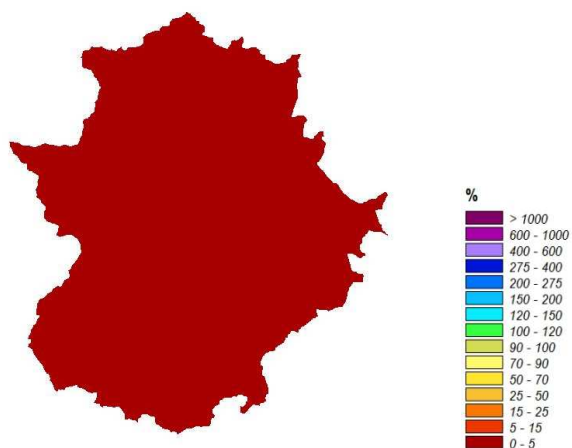


AEMet

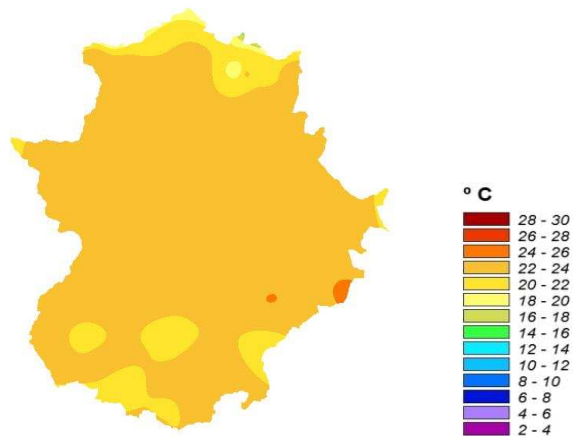
Precipitación Mensual
Septiembre de 2017



Porcentaje sobre Precipitación Mensual
Septiembre de 2017



Temperatura Media Mensual
Septiembre de 2017



Anomalía Temperatura Mensual Media
Septiembre de 2017

