GOBIERNO DE ESPAÑA
MINISTERIO DE AGRICULTURA, ALIMENTACIÓN Y MEDIO AMBIENTE

AEMet
Agencia Estatal de Meteorología

Delegación Territorial en Castilla y León
C/ Orión, sn 47014
Valladolid

INFORME RESUMIDO DE LAS CONDICIONES CLIMATOLÓGICAS AÑO AGRÍCOLA 2014-2015

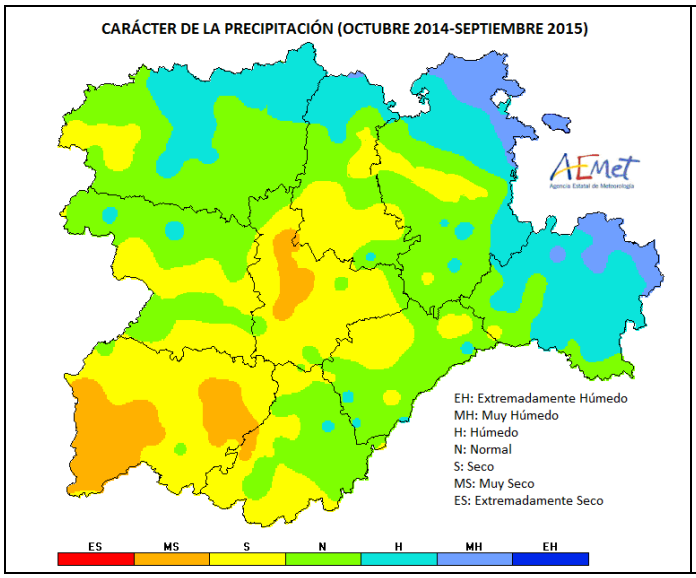

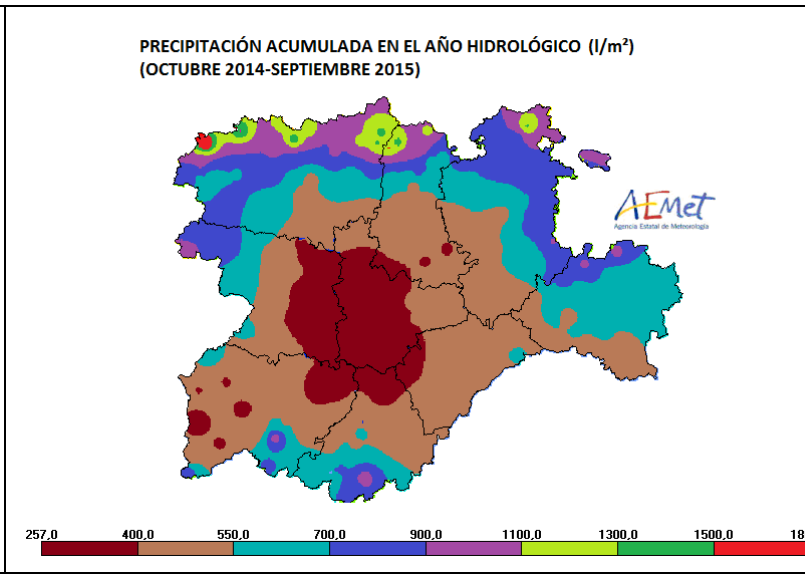

La precipitación registrada en el año hidrológico 2014-2015 tuvo unos valores acumulados heterogéneos en el territorio de Castilla y León, con un déficit global del 10 %. Así, mientras que en la mayor parte de las provincias de Salamanca y Valladolid el año se calificó como SECO o MUY SECO, en otras zonas del extremo Norte y Este la valoración fue de HÚMEDO o MUY HÚMEDO.

Correo electrónico

mgarridod@aemet.es

C/ Orión, 1
47071 Valladolid
Tel. 983 35 71 33
Fax 983 35 18 25

GOBIERNO DE ESPAÑA
MINISTERIO DE AGRICULTURA, ALIMENTACIÓN Y MEDIO AMBIENTE
AEMet Agencia Estatal de Meteorología

Delegación Territorial en Castilla y León
C/ Orión, sn 47014
Valladolid

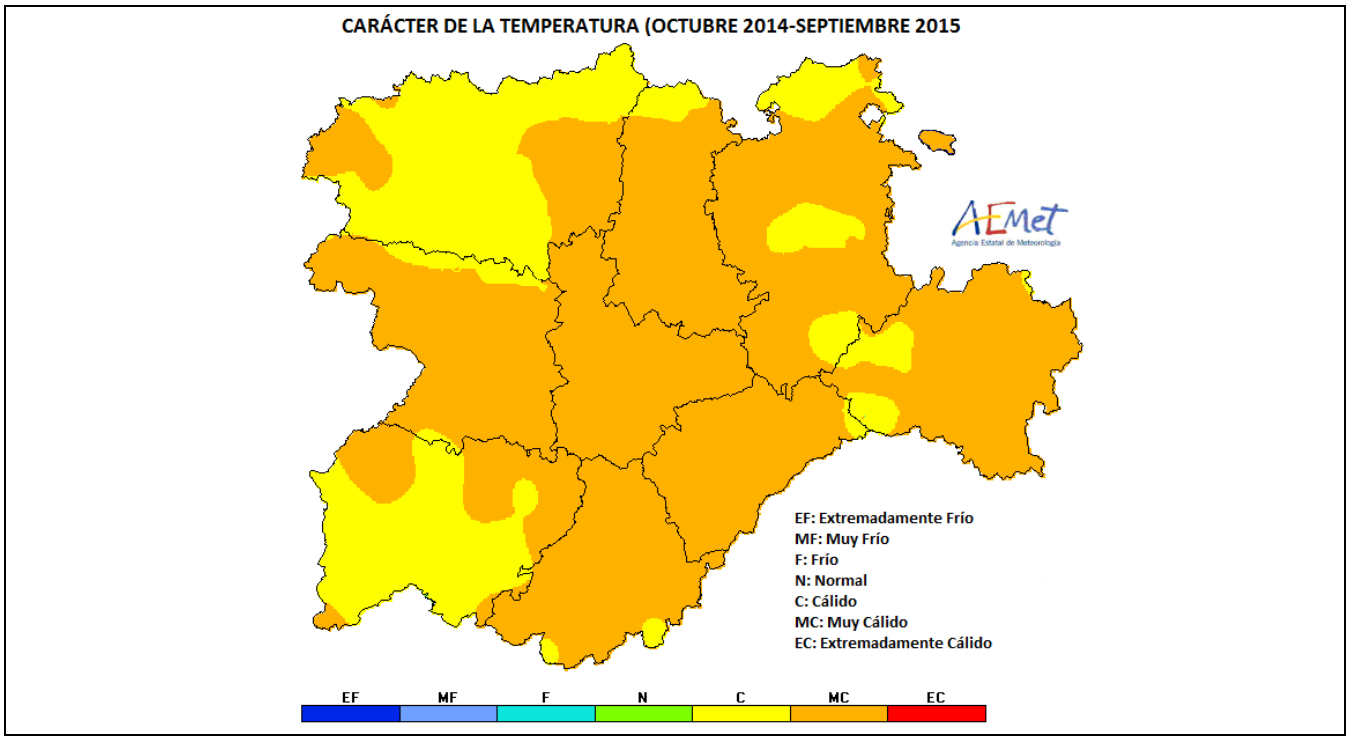

En cuanto a las temperaturas de manera general el año hidrológico se puede calificar de MUY CÁLIDO, si exceptuamos León y Salamanca donde se puede calificar de CÁLIDO.

Los meses de **Octubre y Noviembre** fueron muy lluviosos y con temperaturas por encima de lo normal, con un escaso número de días de helada, en ningún caso superior a 10 días y con amplias zonas del Centro y del Sur libres de helada.

El **invierno** fue MUY FRÍO, con unas temperaturas medias bastante homogéneas en todo el territorio, con valores que oscilan entre 2,5 y 4 ºC y superándose únicamente ese valor en las zonas de menor altitud de la Comunidad, entre las que destaca de manera más notoria el Valle del Tiétar. El número de días de helada se sitúa en una media de 54. La precipitación, al contrario, tuvo un carácter muy heterogéneo en el invierno. En la mayor parte de la Comunidad fue SECO o MUY SECO, llegando a ser EXTRAORDINARIAMENTE SECO en el Nordeste de la provincia de Salamanca. En gran parte del Sistema Central de Ávila y Segovia así como en el Sistema Ibérico el valor acumulado en el trimestre fue NORMAL y en el extremo Norte fue MUY HÚMEDO, con importantes nevadas, incluso EXTRAORDINARIAMENTE HÚMEDO en el Nordeste de Burgos (en el Valle de Mena las precipitaciones acumuladas superan los 900 l/m²).

Correo electrónico
mgarridod@aemet.es

C/ Orión, 1
47071 Valladolid
Tel. 983 35 71 33
Fax 983 35 18 25

GOBIERNO DE ESPAÑA
MINISTERIO DE AGRICULTURA, ALIMENTACIÓN Y MEDIO AMBIENTE
AEMet Agencia Estatal de Meteorología

Delegación Territorial en Castilla y León
C/ Orión, sn 47014 Valladolid

La **primavera** fue MUY SECA en Castilla y León, exceptuando el extremo Norte, así como la provincia de Soria donde fue SECA. Únicamente en la zona próxima a la Sierra del Moncayo los valores acumulados llegaron a tener carácter NORMAL, mientras que en el centro de la provincia de Burgos alcanzó el nivel de EXTREMADAMENTE INFERIOR A LO NORMAL. En cuanto a la temperatura, la primavera fue muy cálida, con una anomalía positiva de 1,4 ºC sobre el valor promedio del treintenio 1981-2010.

El **verano** ha sido muy cálido, siendo de media, el segundo verano más cálido, desde 1951 (después de 2003). El mes de Julio es el que ha destacado de manera más notoria puesto que ha sido extremadamente cálido en zonas del Centro y Sur de la Comunidad. En cuanto a la precipitación, aunque el reparto ha sido muy desigual en cuanto a su distribución espacial, en general ha sido de carácter HÚMEDO o incluso MUY HÚMEDO en una amplia faja central de la Comunidad.

El mes de Septiembre hubo precipitaciones de carácter NORMAL, pero con diferencias entre el Sur y el Este (SECO) y el Norte y el Oeste (Húmedo) y fue FRÍO o incluso MUY FRÍO en gran parte del tercio Norte.

Correo electrónico

mgarridod@aemet.es

C/ Orión, 1
47071 Valladolid
Tel. 983 35 71 33
Fax 983 35 18 25

GOBIERNO DE ESPAÑA
MINISTERIO DE AGRICULTURA, ALIMENTACIÓN Y MEDIO AMBIENTE

AEMet
Agencia Estatal de Meteorología

Delegación Territorial en Castilla y León
C/ Orión, sn 47014 Valladolid

En las tablas siguientes aparecen los valores registrados tanto de precipitación como de temperatura en las estaciones principales de AEMET, así como el promedio mensual y anual y su comparación con el teintenio 1981-2010.

DATOS DEL AÑO HIDROLÓGICO EN LOS OBSERVATORIOS PRINCIPALES

PRECIPITACIÓN ACUMULADA MENSUAL EN mm (octubre2014 - septiembr2015)

Estación	octubre	noviembre	diciembre	enero	febrero	marzo	abril	mayo	junio	julio	agosto	septiembre	Suma	Carácter
Ávila	77	84	24	37	24	26	27	10	52	3	8	19	390	Normal
Burgos	69	115	25	41	48	19	41	6	88	4	23	20	496	Seco
León	112	97	32	44	23	2	46	20	42	15	13	54	500	Normal
Ponferrada	100	127	24	58	41	2	61	40	22	20	9	49	553	Seco
Salamanca	33	73	3	10	19	2	47	5	51	2	2	11	257	Muy Seco
Segovia	63	76	20	41	46	16	48	6	79	1	16	13	425	Normal
Soria	37	138	23	28	22	81	37	12	95	41	33	28	575	Húmedo
Valladolid	53	82	7	22	17	11	53	9	66	11	13	25	369	Seco
Villanubla	33	70	7	25	13	16	42	15	86	1	3	18	328	Muy Seco
Zamora	46	76	13	20	3	16	45	11	71	10	6	15	333	Normal
Promedio	62	94	18	33	26	19	45	13	65	11	13	25	423	
1981-2010	57	54	55	41	32	28	46	55	33	18	21	34	470	
Anomalía	10%	75%	-68%	-20%	-20%	-32%	-4%	-76%	100%	-39%	-39%	-26%	-10%	

TEMPERATURA MEDIA MENSUAL EN ºC (octubre2014-septiembre2015)

Estación	octubre	noviembre	diciembre	enero	febrero	marzo	abril	mayo	junio	julio	agosto	septiembre	Media
Ávila	15,1	8,3	3,6	3,4	2,8	7,5	10,8	15,5	19,9	24,4	21,2	16,4	12,4
Burgos	14,7	8	3,6	2,2	2,1	6,8	10	13,8	17,9	21,9	19,8	14,4	11,3
León	14,6	7,4	3,9	2,3	2,9	8,2	10,5	13,7	18,6	21,6	19,3	14,8	11,5
Ponferrada	16,4	9,8	5,3	4,1	5,7	11	14	17,2	21,6	24,1	21,7	17,6	14
Salamanca	15,6	9	3,4	2,8	4,1	8,1	12	16,2	20,4	23	20,9	16,4	12,7
Segovia	16,5	9,4	3,7	3,7	3,1	8,2	11,8	15,6	20,6	25,1	22,1	17,2	13,1
Soria	14,8	8	4,2	3,6	2,2	7,7	10,5	14,4	18,7	23,2	20	14,8	11,8
Valladolid	16,7	9,8	4,3	2,8	4,9	9,2	12,5	16,4	20,9	24,9	22,3	17,3	13,5
Villanubla	15,8	8,7	3,6	2,1	3,7	7,8	10,9	14,5	19,3	22,9	20,8	15,7	12,2
Zamora	16,7	9,8	4,7	2,9	5,5	9,5	12,9	17,1	22,1	25,5	22,8	18,2	14
Promedio	15,7	8,8	4,0	3,0	3,7	8,4	11,6	15,4	20,0	23,7	21,1	16,3	12,7
1981-2010	12,0	7,2	4,6	3,5	5,3	7,5	9,1	12,8	17,1	20,6	20,4	17,1	11,4
Diferencia	3,7	1,6	-0,6	-0,5	-1,6	0,9	2,4	2,6	2,9	3,0	0,7	-0,8	1,2

Correo electrónico
mgarridod@aemet.es

C/ Orión, 1
47071 Valladolid
Tel. 983 35 71 33
Fax 983 35 18 25

GOBIERNO DE ESPAÑA
MINISTERIO DE AGRICULTURA, ALIMENTACIÓN Y MEDIO AMBIENTE

AEMet
Agencia Estatal de Meteorología

Delegación Territorial
en Castilla y León
C/ Orión, sn 47014
Valladolid

INFORME RESUMIDO DE LAS CONDICIONES CLIMATOLÓGICAS AÑO AGRÍCOLA 2015-2016

RESUMEN DE PRECIPITACIÓN DEL AÑO AGRÍCOLA 2015-2016

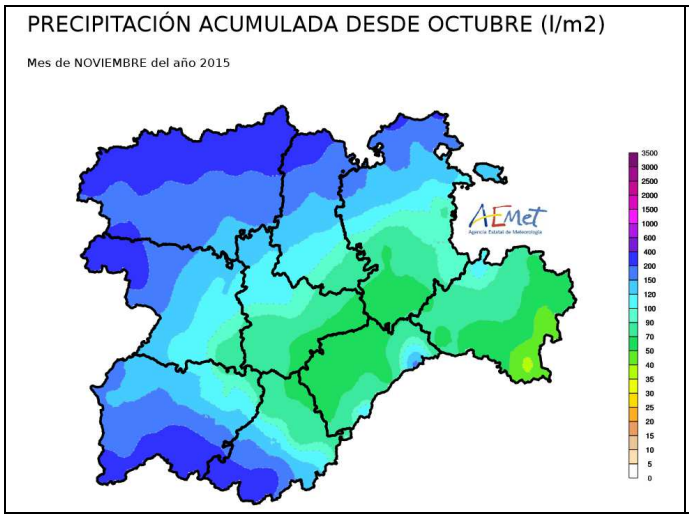

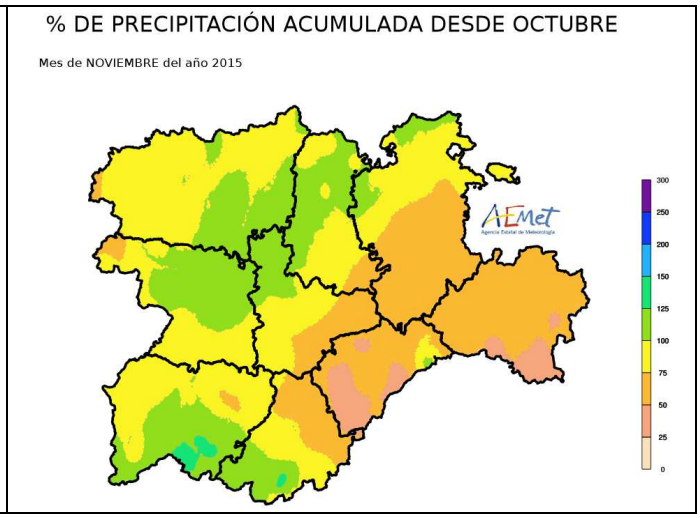

Lo que llevamos de año agrícola las precipitaciones se han situado por encima de la media en la mitad oeste de la Comunidad y en el mes de octubre, mientras que noviembre y el tercio sureste estuvieron por debajo de la media.

En **octubre** de 2015 las precipitaciones han estado comprendidas entre 19 l/m² (en el extremo Suroeste de la provincia de Segovia) y 300 l/m² (en la vertiente Sur de la Sierra de Gredos y de la Sierra de Francia). La mitad de las estaciones meteorológicas han registrado precipitaciones comprendidas entre 40 y 120 l/m².

Teniendo en cuenta las precipitaciones registradas y su distribución, el mes de octubre ha sido en general SECO en el tercio sureste de la Comunidad y HÚMEDO en el oeste y gran parte del Noroeste de Castilla y León, dejando una franja orientada desde el norte de Burgos hasta Ávila en que las precipitaciones han tenido un carácter NORMAL. En general la precipitación acumulada está en torno a un 10% superior al valor normal. Destaca también el elevado número de días de precipitación, con un promedio de 14 días.

El mes de noviembre ha sido en general SECO o NORMAL, siendo ésta última valoración más extendida en el Valle del Duero, llegando a ser MUY SECO en algunas zonas de la meseta de Ávila. El déficit de precipitación del mes se sitúa en torno al 35%. Las precipitaciones más bajas están en torno a los 20 l/m² (en el Observatorio de Ávila el valor acumulado es de 19 l/m²) mientras que los

Correo electrónico
mgarridod@aemet.es

C/ Orión, 1
47071 Valladolid
Tel. 983 35 71 33
Fax 983 35 18 25

valores más altos superan los 100 l/m² en la zona más próxima a los Picos de Europa. Las precipitaciones se concentran a comienzos de mes y en los primeros días de la segunda decena, cuando se registraron las primeras nevadas de la temporada. El resto del mes se caracteriza por su estabilidad y por la presencia de nieblas en zonas de meseta, sobre todo del oeste.

RESUMEN DE TEMPERATURA DEL AÑO AGRÍCOLA 2015-2016

En cuanto a las temperaturas, **octubre** ha sido un mes de carácter NORMAL, si bien en algunas zonas del Oeste y del Sur de la Comunidad el mes ha sido ligeramente CÁLIDO, con valores más bajos de los normal en la primera quincena y superiores a la media en la segunda mitad del mes, siendo incluso la temperatura media de las mínimas en la segunda quincena más alta que en los primeros quince días en un valor cercano a 1 ºC.

El número promedio de días de helada se sitúa en 2 días, si bien hay zonas en el Sur y Suroeste que han estado libres de helada.

Se destacan también los episodios de viento fuerte registrados en el mes, siendo el de mayor relevancia el ocurrido los días 4 y 5, tanto por su carácter más generalizado como por sus efectos.

Noviembre ha sido un mes CÁLIDO en el Valle del Duero, llegando a ser MUY CÁLIDO en el resto. Aunque el mes comenzó con un mayor protagonismo de las temperaturas mínimas, llegando a situarse 6º C por encima de lo normal, a partir del día 6 comienzan a descender, situándose en valores cercanos a lo esperado y son las temperaturas máximas las que adquieren mayor relevancia, pues entre el día 6 y el día 12 se llegan a rebasar los 20 ºC en gran parte de la Comunidad, superándose algunos de los registros históricos para Los valores más bajos de temperatura mínima se observan en los últimos días del mes. El día 29 en Cuéllar (Segovia) se alcanzan los -8,1 ºC. Se registran, en promedio, 7 días de helada.

Lo que llevamos del mes de **diciembre**, la situación está caracterizada por la escasez de precipitaciones (no llega al 10 % de lo normal), nieblas y temperaturas anormalmente altas.

GOBIERNO DE ESPAÑA
MINISTERIO DE AGRICULTURA, ALIMENTACIÓN Y MEDIO AMBIENTE
AEMet Agencia Estatal de Meteorología

Delegación Territorial en Castilla y León
C/ Orión, sn 47014
Valladolid

PREDICCIÓN

La predicción cuantitativa de las cantidades de precipitación previstas para la Comunidad de Castilla y León en los próximos siete días se puede consultar en forma de mapa previsto diario en el enlace: http://ftp.itacyl.es/Meteorologia/Boletines_AEMET/BoletinSemanaActual_AEMET.pdf Esta información se actualiza diariamente.

Los próximos días continuaremos con una situación similar, con frentes rozando el noroeste Península, que podrá dar lugar a precipitaciones débiles en el noroeste, y tiempo estable en el resto con algunas nieblas. Las temperaturas serán anormalmente altas para esta época del año, con ausencia de heladas.

Predicción siguientes semanas

La predicción para las siguientes tres semanas se presenta en forma de mapa de anomalías previstas para la media de los siete días (diferencias respecto de las medias climatológicas para el mismo periodo). Estas predicciones cubren zonas geográficas amplias.

Predicción para la semana del 21 al 27 de diciembre

Continuaremos con déficit de precipitación respecto a lo esperado en toda la Comunidad excepto en el extremo noroeste.

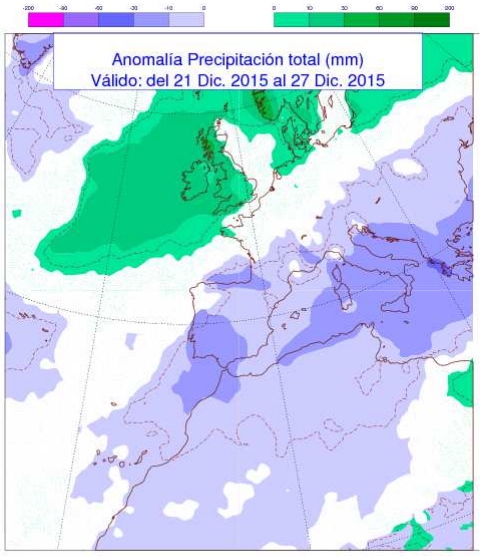

Correo electrónico
mgarridod@aemet.es

C/ Orión, 1
47071 Valladolid
Tel. 983 35 71 33
Fax 983 35 18 25

GOBIERNO DE ESPAÑA
MINISTERIO DE AGRICULTURA, ALIMENTACIÓN Y MEDIO AMBIENTE
AEMet Agencia Estatal de Meteorología

Delegación Territorial en Castilla y León
C/ Orión, sn 47014
Valladolid

Predicción para la semana del 28 de diciembre al 3 de enero

Las precipitaciones serán normales para esta época del año.

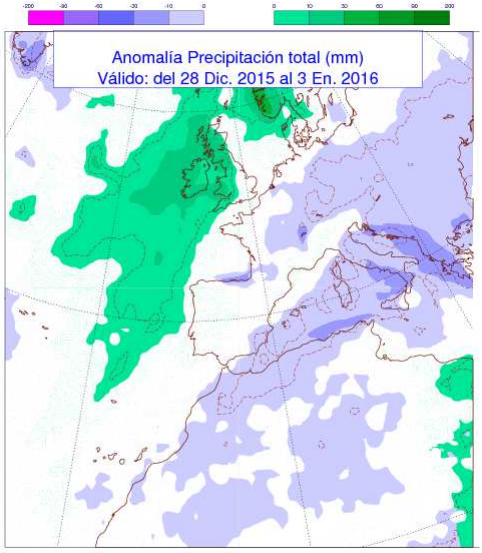

Predicción estacional para el trimestre enero-marzo

La predicción estacional para el conjunto de los próximos tres meses se presenta en forma de mapa de anomalías previstas para la media de los tres meses (diferencias respecto de las medias climatológicas para el mismo periodo). Estas predicciones cubren zonas geográficas amplias. La información se actualiza el día 15 de cada mes. Se puede consultar en nuestra página web.

http://www.aemet.es/es/serviciosclimaticos/prediccion_estacional

Correo electrónico

mgarridod@aemet.es

C/ Orión, 1
47071 Valladolid
Tel. 983 35 71 33
Fax 983 35 18 25

GOBIERNO DE ESPAÑA
MINISTERIO DE AGRICULTURA, ALIMENTACIÓN Y MEDIO AMBIENTE

AEMet
Agencia Estatal de Meteorología

Delegación Territorial en Castilla y León
C/ Orión, sn 47014
Valladolid

PRECIPITACIÓN

Para DICIEMBRE 2015- ENERO-FEBRERO de 2016 hay una mayor probabilidad de precipitaciones superiores a las normales en el cuadrante noroeste peninsular. En el resto de España no se aprecian diferencias significativas con respecto a la climatología (periodo de referencia 1981-2010).

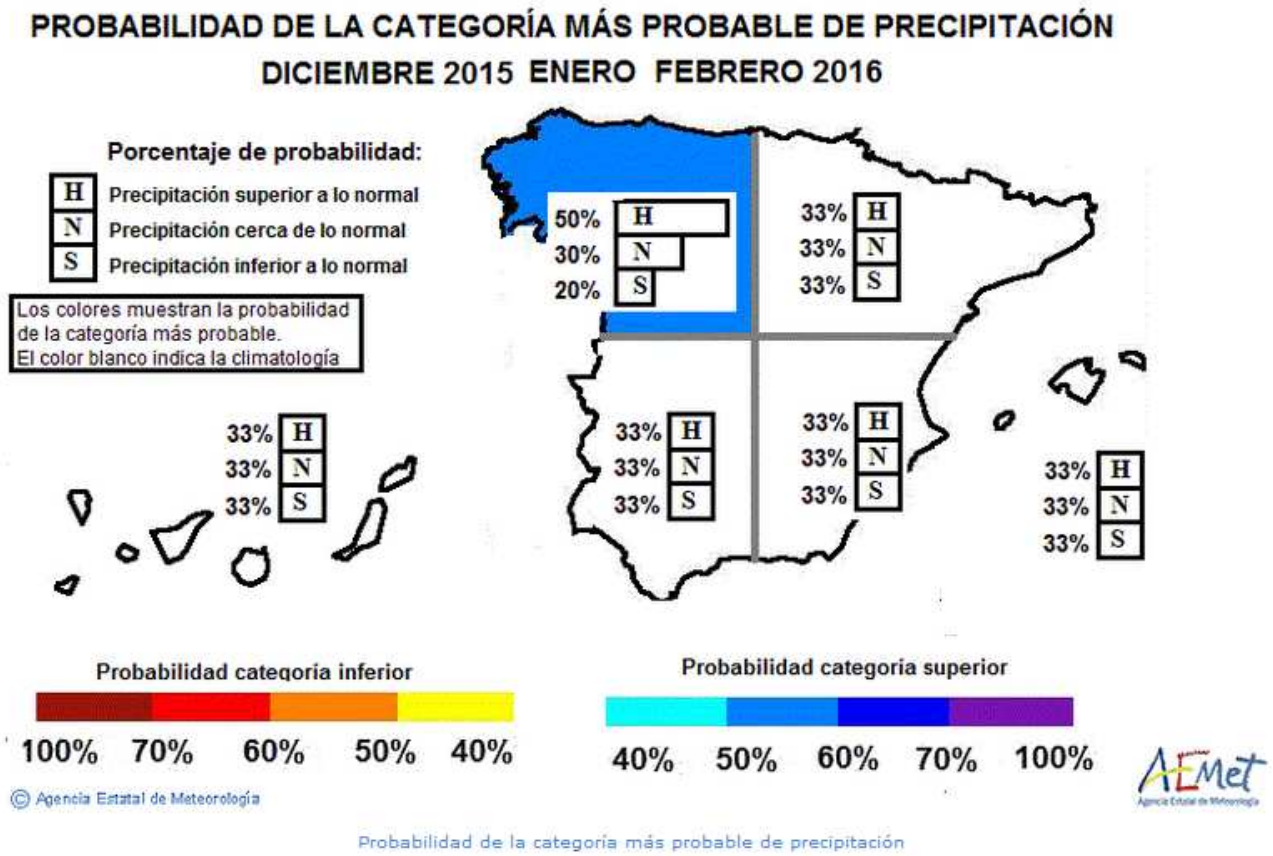

Probabilidad de la categoría más probable de precipitación

Valladolid 15 de diciembre del 2015

Correo electrónico

mgarridod@aemet.es

C/ Orión, 1
47071 Valladolid
Tel. 983 35 71 33
Fax 983 35 18 25