



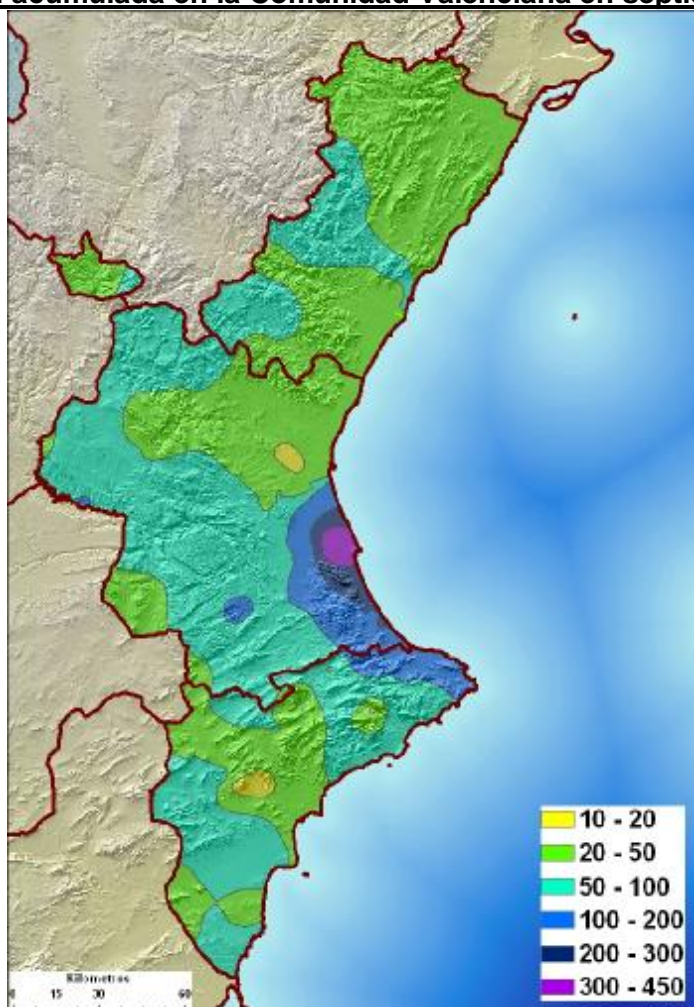
RESUMEN CLIMATOLÓGICO EN LA COMUNIDAD VALENCIANA

Nota: este resumen fue elaborado con datos provisionales el día 1 de mes para difundir a los medios de comunicación locales y sus datos pueden diferir ligeramente de los datos definitivos contenidos en el boletín mensual

El mes de **septiembre de 2008** ha sido un mes **húmedo y algo más fresco que la media normal** en la Comunidad Valenciana.

La cantidad media estimada de precipitación en septiembre ha sido 61.2 l/m^2 (figura 1), lo que supone un 18% superior a lo normal (media del periodo 1971-2000). Las precipitaciones han estado muy irregularmente distribuidas, ya que se superan los 400 l/m^2 en una pequeña zona alrededor de la localidad de Sueca debido a las lluvias torrenciales del día 23, pero las precipitaciones del mes han sido deficitarias en el 45% del territorio, principalmente en las comarcas de la mitad norte de la Comunidad (figura 2). No se han superado los 20 l/m^2 de acumulado en septiembre en la zona de Agost, al sur de la Sierra del Maigmó, y en algunas de l'Horta Oest.

Figura 1
Precipitación acumulada en la Comunidad Valenciana en septiembre de 2008



CORREO ELECTRONICO:

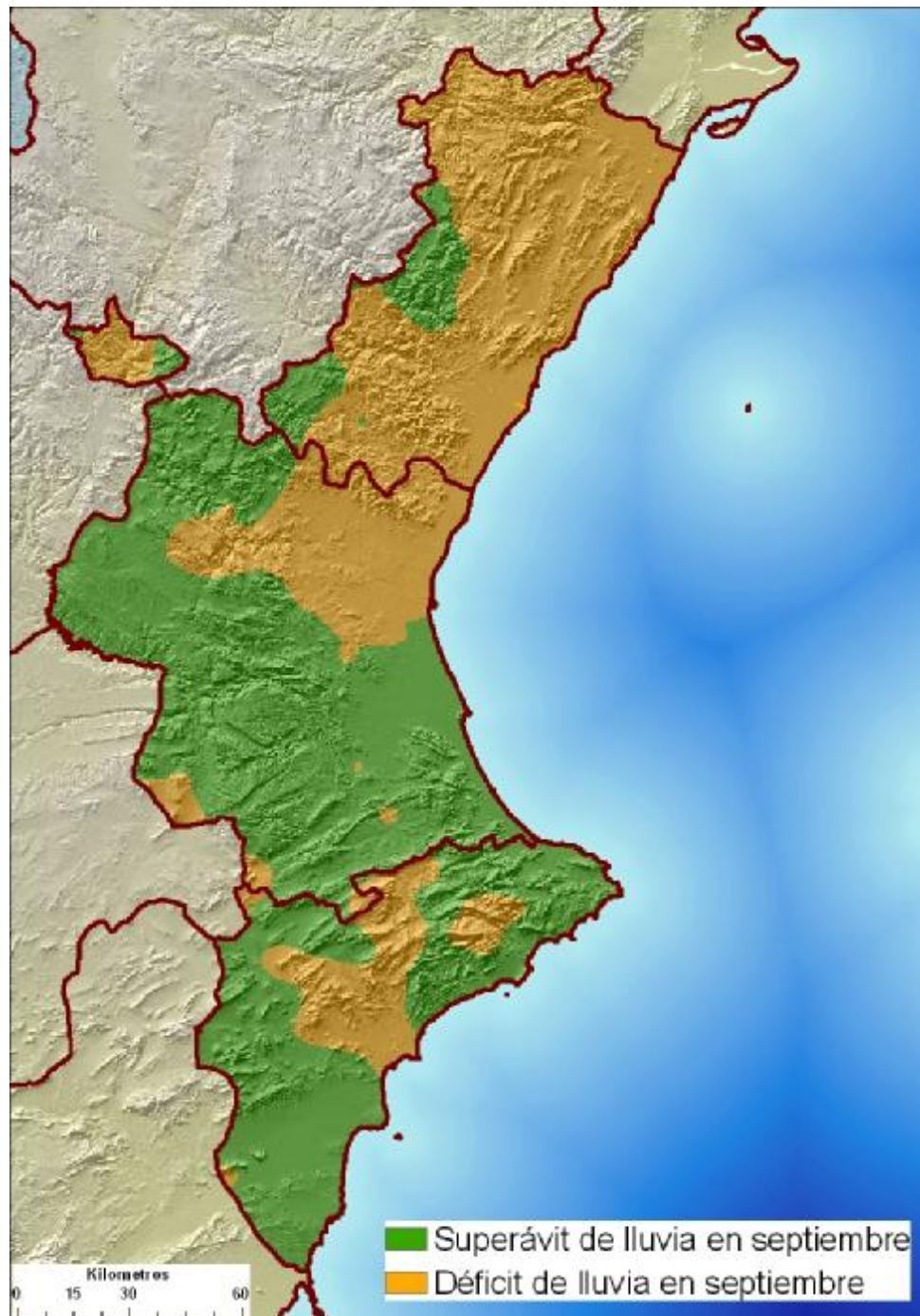
cmtval@inm.es

C/Botánico Cavanilles nº3
46071 - Valencia
Tfno: 963-690-836
Fax: 963-694-976



AEMet

Figura 2
Zonas con déficit y superávit de precipitación en septiembre de 2008



MINISTERIO
DE MEDIO AMBIENTE,
Y MEDIO RURAL Y MARINO

Agencia Estatal de Meteorología



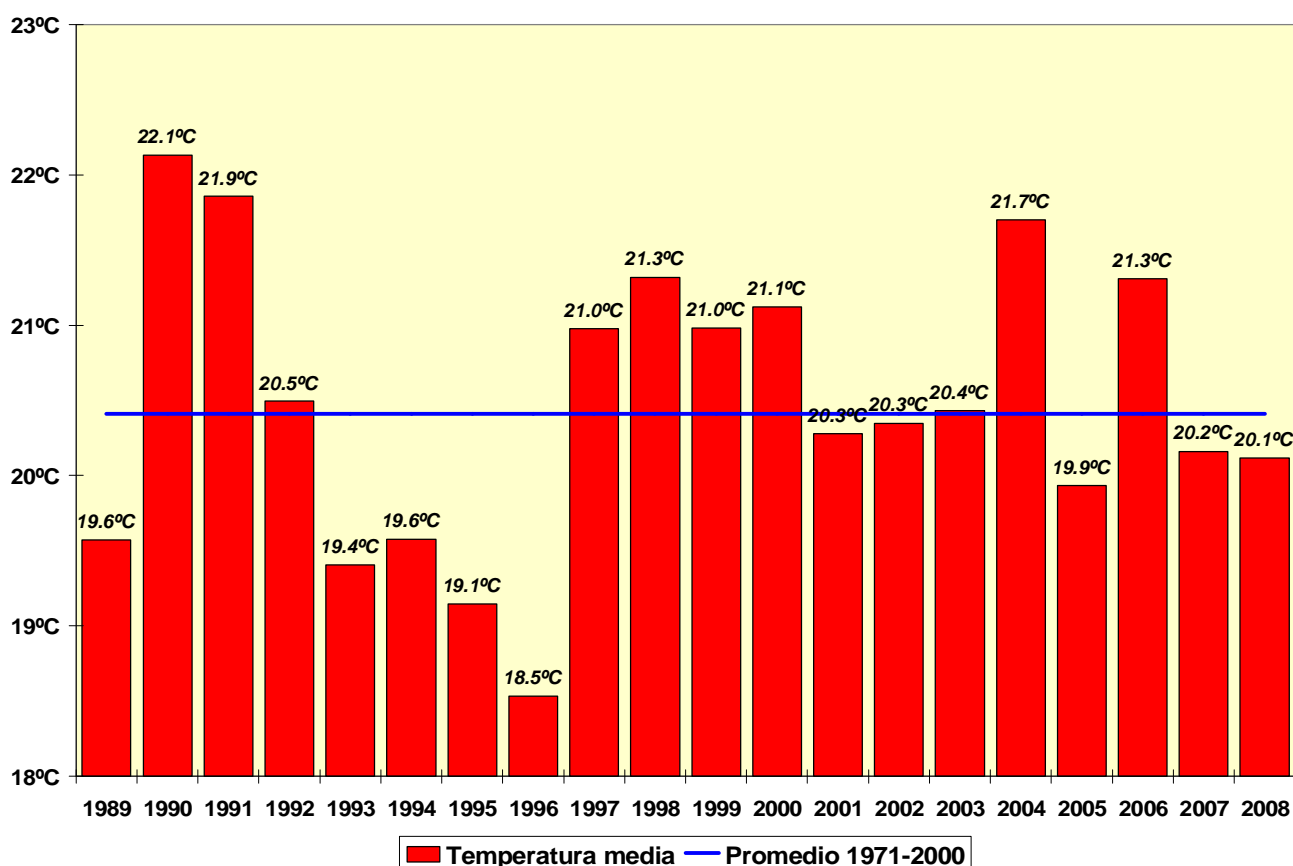
AEMet

Con 20.1°C, septiembre de 2008 ha sido **0.3°C más fresco** que el promedio del periodo de referencia 1971-2000. La temperatura de este septiembre pasado ha sido similar a la de septiembre de 2007, y notablemente más baja que la de 2004 y 2006. En los últimos 20 años, el mes de septiembre más cálido fue el de 1990, con 22.1°C en el promedio de la Comunidad, mientras que el más frío fue septiembre de 1996, con 18.5°C (figura 3).

Los días más cálidos del mes fueron el 3 y 4, cuando se llegó a 38°C en localidades como Carcaixent, Xàtiva y Ontinyent, y el más fresco, el pasado sábado día 27, cuando el termómetro no superó los 21°C a mediodía en gran parte de la Comunidad.

En el promedio del mes, la zona más cálida de la Comunidad, con temperatura media superior a 23°C se sitúa en el sur de Alicante y litoral sur de Valencia, y la más fría, con temperatura media mensual inferior a 15°C, se sitúa en zonas altas de Castellón, y del interior norte de Valencia.

Figura 3
Evolución de la temperatura media en la Comunidad Valenciana en septiembre (1988-2008)



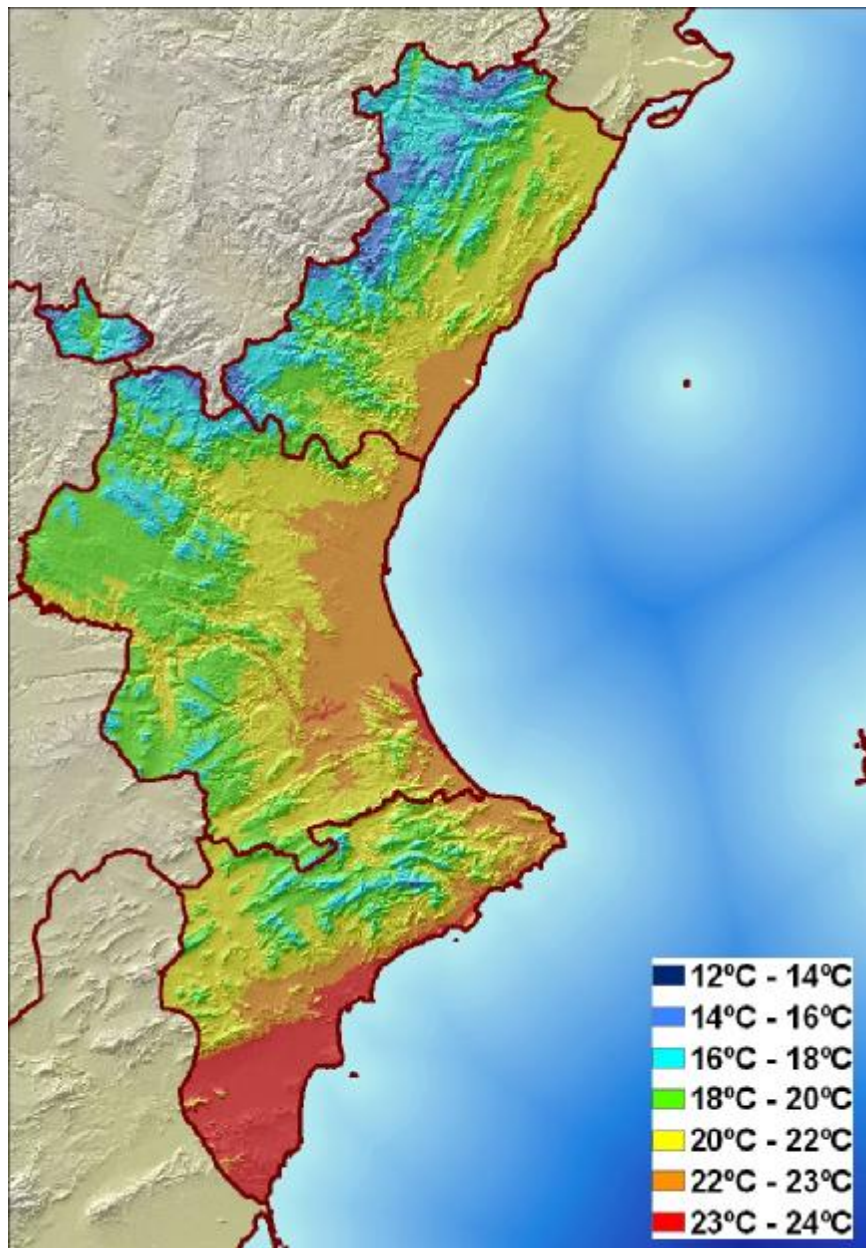
MINISTERIO
DE MEDIO AMBIENTE,
Y MEDIO RURAL Y MARINO

Agencia Estatal de Meteorología



AEMet

Figura 4
Temperatura media en la Comunidad Valenciana en septiembre de 2008



**Nota: los datos empleados para la elaboración de este resumen son provisionales y están sujetos a una posterior validación.*

MINISTERIO
DE MEDIO AMBIENTE,
Y MEDIO RURAL Y MARINO

Agencia Estatal de Meteorología