

Centro Meteorológico Territorial en  
**Valencia**

**RESUMEN CLIMATOLÓGICO**

**JUNIO 2005**



**CENTRO METEOROLÓGICO TERRITORIAL EN VALENCIA**  
***CENTRE METEOROLOGIC TERRITORIAL EN VALENCIA***

**Camino de Vera s/n      46071 –Valencia.**

# COMENTARIOS AL RESUMEN CLIMATOLÓGICO MENSUAL

En este resumen se incluyen los datos termopluviométricos registrados en las estaciones de la Comunidad Valenciana, así como su representación gráfica. El boletín contiene:

## 1. Listado de precipitación total diarias

Se incluye además la precipitación total mensual para cada estación. Las precipitaciones están referidas a los días pluviométricos (de 7 a 7 horas GMT) y vienen expresadas en l/m<sup>2</sup>.

## 2. Representación gráfica de la precipitación total mensual.

Para la interpolación de los datos se ha aplicado el método kriging, con un modelo de semivariograma exponencial, considerando las 8 estaciones más cercanas a una dada.

## 3. Característica de la precipitación mensual.

La calificación de la característica de la precipitación mensual se hace para cada estación concreta, de acuerdo con la localización del dato en la serie estadística de la estación. Se han considerado únicamente las estaciones que tienen 29 ó 30 datos dentro del periodo 1971-2000 (último periodo normal).

Así, si el dato observado está situado dentro del 20% de meses más secos, se califica el mes como “**muy seco**”, y así sucesivamente como “**seco**”, “**normal**”, “**húmedo**” y “**muy húmedo**”. En el caso de que la precipitación mensual sea inferior o superior a los extremos de la serie, se dice que el mes ha sido “**extremadamente seco**” o “**extremadamente húmedo**”, respectivamente.

Para la interpolación de los datos se ha aplicado el método IDW, con un radio de búsqueda variable, y considerando las 12 estaciones más cercanas a una dada.

## 4. Listado de temperaturas máximas diarias.

Además se incluye la media de las máximas para cada estación. Todas las temperaturas figuran en grados centígrados.

## 5. Listado de temperaturas mínimas diarias.

Además se incluye la media de las mínimas para cada estación. Todas las temperaturas figuran en grados centígrados.

## 6. Representación gráfica de la temperatura media mensual.

Para la interpolación de los datos se ha aplicado el método kriging, con un modelo de semivariograma esférico, considerando las 12 estaciones más cercanas a una dada. Además se ha incluido la influencia del relieve como factor en la distribución espacial de la temperatura media mensual.

## 7. Característica de la temperatura media mensual.

La calificación de la característica de la temperatura media mensual se hace para cada estación concreta, de acuerdo con la localización del dato en la serie estadística de la estación. Se han considerado únicamente las estaciones que tienen al menos 20 datos dentro del periodo 1971-2000 (último periodo normal).

Así, si el dato observado está situado dentro del 20% de meses más fríos, se califica el mes como “**muy frío**”, y así sucesivamente como “**frío**”, “**normal**”, “**cálido**” y “**muy cálido**”. En el caso de que la temperatura media mensual sea inferior o superior a los extremos de la serie, se dice que el mes ha sido “**extremadamente frío**” o “**extremadamente cálido**”, respectivamente.

Para la interpolación de los datos se ha aplicado el método IDW, con un radio de búsqueda variable, y considerando las 12 estaciones más cercanas a una dada.

## 8. Rosa de vientos de los observatorios principales.

# Resumen pluvio de la Comunidad Valenciana

**JUNIO 2005**

Indicativo	Nombre de la estación	Ptotal	Pmax	Día	Indicativo	Nombre de la estación	Ptotal	Pmax	Día
7038	LAGUNA DE TORREVIEJA	0.0	0.0	-	7041	LAGUNA DE LA MATA	0.0	0.0	-
7244	ORIHUELA LOS DESAMPARADOS	IP	IP	27	7247	PINOSO C H SEGURA	19.3	18.4	13
7247A	PINOSO FORESTAL	13.5	13.0	13	7247E	PINOSO C.P. SANTA CATALINA	19.7	19.0	13
7255A	CREVILLENTE 'LOS MOLINOS'	8.6	8.6	13	7256	CALLOSA DE SEGURA	IP	IP	11
7261	ALMORADI C H SEGURA	IP	IP	19	7261I	ROJALES EL MOLINO	0.3	0.3	25
7261M	ROJALES AYUNTAMIENTO	0.0	0.0	-	7263	LA MARINA DE ELCHE	IP	IP	26
8001D	BOCAIRENT MARIOLA	7.4	4.1	13	8004	BIAR	11.7	8.5	13
8005D	FONTANARS TORREVELLISCA	5.3		-	8006I	VILLENA LA VEREDA	1.6	1.2	11
8007	VILLENA	4.2	3.3	13	8010A	PETRER 'FINCA FERRUSA'	8.9	8.3	13
8013	NOVELDA	15.0	15.0	13	8013A	NOVELDA 'C.N. JESUS NAVARRO'	10.8	10.3	13
8014O	CHINORLET	26.0	26.0	13	8015A	HONDON DE LAS NIEVES AYTO.	6.0	6.0	13
8015O	LA ROMANA AGROMET	29.4	29.0	13	8017	ASPE	10.7	10.7	13
8018	ELCHE CAMPO D AGRICOLA	0.0	0.0	-	8018A	ELCHE	6.7	6.7	13
8018B	ELCHE C H SEGURA	1.0	1.0	6	8019	ALICANTE EL ALTET	2.9	2.7	13
8023	SAN VICENTE DEL RASPEIG	5.9	5.1	13	8025	ALICANTE CIUDAD JARDIN	2.5	2.5	13
8026D	MUTXAMEL AYUNTAMIENTO	4.5	2.5	13	8028E	TIBI TALECA	6.9	6.9	13
8029A	JIJONA AYUNTAMIENTO	2.1	2.1	13	8029D	TORREMANZANAS 'AYUNTAMIENTO'	4.7	4.7	13
8032E	PENAGUILA LA ROQUETA	6.9	6.9	13	8033A	RELLEU	7.0	7.0	13
8033E	EMBALSE DE AMADORIO	7.9	7.5	13	8034	SELLA	1.2	1.2	13
8036B	BENIDORM 'AQUAGEST'	2.8	2.3	13	8037C	ALFAZ DEL PI AYUNTAMIENTO	10.0	10.0	13
8039A	TARBENA C H JUCAR	0.0	0.0	-	8040	BOLULLA	IP	IP	12
8041A	CALLOSA D'EN SARRIA	0.5	0.5	13	8043	BENISSA CONVENTO	0.3	0.3	12
8043A	BENISSA AYUNTAMIENTO	IP	IP	4	8043G	CALP PEÑON DE IFAC	IP	IP	7
8046B	JALON SOLANA	5.4	4.0	12	8050A	JAVEA 'VIVEROS'	IP	IP	12
8050E	JAVEA AYUNTAMIENTO	0.0	0.0	-	8051I	PEDREGUER	IP	IP	12
8051U	DENIA H S	0.0	0.0	-	8054	VALL DE LAGUARD FONTILLES	2.0	2.0	12
8054O	TORMOS	0.0	0.0	-	8056C	PATRO COPERATIVA AGRICOLA	3.4	2.8	13
8057A	PEGO CONVENTO	11.0	9.0	13	8058A	OLIVA S E AGRARIA	5.0	5.0	13
8058F	MIRAMAR 'AYUNTAMIENTO'	0.0	0.0	-	8058O	"LA FONT D""EN CARROS"	0.4	0.4	11
8059B	ALCOI JUAN XXIII	7.5	7.5	13	8063	GORGA	10.0	7.0	13
8066	ALMUDAINA	9.2	9.2	13	8067	PANTANO DE BENIARRES	8.1	4.6	13
8069A	REAL DE GANDIA AYUNTAMIENTO	0.0	0.0	-	8069I	LLUTXENT	0.0	0.0	-

*Ptot=Precipitación total mensual en mm ; Pmax=Precipitación máxima en 24 horas en mm ; Día=día de la precipitación máxima*

© INM. Prohibida su reproducción total o parcial, por cualquier medio, sin autorización expresa por escrit

# Resumen pluvio de la Comunidad Valenciana

**JUNIO 2005**

Indicativo	Nombre de la estación	Ptotal	Pmax	Día	Indicativo	Nombre de la estación	Ptotal	Pmax	Día
8072	BARX	2.8	1.0	11	8073	XERESA	0.0	0.0	-
8077	TAVERNES DE LA VALLDIGNA	0.6	0.3	12	8201A	AYORA C H JUCAR	1.5	1.5	28
8202	TERESA DE COFRENTES	0.0	0.0	-	8204A	JALANCE AGROMET	6.6	3.1	23
8251E	PRESA DE CONTRERAS	57.1	31.0	23	8256B	CAUDETE DE LAS FUENTES 'EL	51.0	37.0	23
8256E	VENTA DEL MORO C H JUCAR	55.4	48.0	23	8259	REQUENA CAMPO ARCIS	25.6	15.1	23
8269	SALTO DE MILLARES 'CENTRAL	3.0	3.0	23	8270U	BICORP	0.0	0.0	-
8272E	NAVARRS AYUNTAMIENTO	0.0	0.0	-	8274U	SUMACARCER	2.0	2.0	22
8276	ENGUERA C H JUCAR	4.2	2.2	12	8276O	BOLBAITE	0.6	0.6	22
8276P	BOLBAITE CH JUCAR	0.8	0.7	22	8277E	COTES	0.0	0.0	-
8277U	ALCÀNTERA DEL XÚQUER AYUNTAM	0.0	0.0	-	8278	ANTELLA FUENTE DULCE	0.0	0.0	-
8278E	ANTELLA P AGRICOLA	IP	IP	11	8282	BOCAIRENT	6.3	3.6	13
8283	ONTINYENT	11.8	6.6	10	8285	L'OLLERIA	0.0	0.0	-
8286	BENIATJAR LES PLANISES	0.9	0.9	12	8287	CARRICOLA	0.0	0.0	-
8287C	OTOS	IP	IP	11	8288E	LA POBLA DEL DUC	0.1	0.1	21
8289	LA FONT DE LA FIGUERA LA VIÑA	3.0	3.0	12	8289B	LA FONT DE LA FIGUERA -CAMARA	2.8	1.9	12
8290	ENGUERA LAS ARENAS	5.7	5.7	12	8290I	MOGENTE	12.8	12.8	12
8290O	VALLADA BOQUELLA	6.0	6.0	12	8295I	L'ENOVA 'AYUNTAMIENTO'	IP	IP	22
8296	XATIVA 'EL REALENGO'	1.0	1.0	1	8297A	VILA-NOVA DE CASTELLO 'AYUNTA-	0.4	0.4	22
8298B	LA POBLA LLARGA AYTO.	0.2	0.1	22	8301B	CARCAIXENT	0.8	0.6	23
8301U	ALZIRA TORRECHO	6.3	6.3	23	8302C	ALZIRA 'H.E.'	5.1	3.9	23
8302O	ALBERIC SANT JORDI	0.2	0.1	22	8303U	CORBERA HTO SANTISIMO	5.0	5.0	23
8306	SINARCAS	43.6	19.5	22	8306A	SINARCAS COOPERATIVA	40.5	17.0	22
8310B	CAMPORROBLES COOPERATIVA	38.5	15.0	27	8311	UTIEL	46.0	18.0	23
8311I	UTIEL C.H. JUCAR	42.0	15.5	23	8313	REQUENA	22.3	13.8	23
8314A	REQUENA LA PORTERA COOP.	25.0		-	8316I	REQUENA-REBOLLAR	20.3	15.1	23
8317C	BUÑOL CASA DEL RIO MIJARES	28.8	15.3	23	8319C	VENTA MINA C.E.M.	17.8	10.0	23
8320A	MONTROI 'ERES ALTES'	8.9	6.3	23	8325A	ALGEMESI COOPERAT AGRICOLA	12.1	11.5	23
8325I	POLINYA 'PISCIFACTORIA'	7.0	4.9	23	8326	SUECA	5.5	3.0	22
8328B	CULLERA MARENY S LORENZO	4.5	2.0	22	8328E	ALGINET	21.5	19.0	23
8328F	ALGINET COAGRI	23.7	20.5	23	8328L	SOLLANA AYTO.	12.2	8.7	23
8330	ALBAL	22.4	13.8	22	8331	SILLA	29.5	19.5	22
8331I	SILLA 'FITOSANITARIA'	28.1	18.1	22	8332E	CATARROJA AYTO.	19.6	10.8	22

*Ptot*=Precipitación total mensual en mm ; *Pmax*=Precipitación máxima en 24 horas en mm ; *Día*=día de la precipitación máxima

© INM. Prohibida su reproducción total o parcial, por cualquier medio, sin autorización expresa por escrit

# Resumen pluvio de la Comunidad Valenciana

**JUNIO 2005**

Indicativo	Nombre de la estación	Ptotal	Pmax	Día	Indicativo	Nombre de la estación	Ptotal	Pmax	Día
8333A	PICANYA AYTO.	28.4	17.5	22	8334	CHIVA	10.0	8.0	22
8334A	CHIVA 'SEGUNDA'	12.3	7.6	22	8337	TURIS MASIA CALABARRA	12.0	8.0	22
8341	TORRENT	12.4	6.2	22	8341A	TORRENT 'MONTESION'	10.0	10.0	22
8342D	PAIPORTA CAIXA RURAL	26.5	16.5	22	8381A	ADEMUZ C H JUCAR	46.8	15.0	22
8381B	ADEMUZ-AGRO	45.5	14.5	22	8385C	ARAS DE OLMOS 'FORESTAL'	63.3	29.4	22
8394	TUEJAR	38.0	22.0	22	8394A	TUEJAR PISCIFACTORIA	50.2	18.5	22
8395B	CHELVA S E AGRARIA	54.1	22.0	22	8399	EMBALSE DE LORIGUILLA	53.6	24.8	21
8399C	LOSA DEL OBISPO	53.9	25.0	21	8401	PANTANO DE BUSEO	24.5	8.0	21
8402	BUGARRA	39.6	17.0	21	8402D	PEDRALBA 'LA SERRATILLA'	26.5	16.0	22
8405A	CASINOS C H JUCAR	31.6	24.0	22	8405I	HIGUERUELAS C H JUCAR	54.1	32.0	22
8406	VILLAR DEL ARZOBISPO	38.7	31.0	22	8406A	VILLAR DEL ARZOBISPO GRANJA ES	35.4	23.5	22
8409	LLIRIA 'EL CARRIL'	43.0	18.0	22	8410B	LLIRIA 'COOPERATIVA VINICOLA'	19.5	14.0	22
8411C	BENAGUASIL AYUNTAMIENTO	33.2	21.2	22	8414A	VALENCIA MANISES	21.7	16.7	22
8416	VALENCIA	11.7	8.2	22	8418P	GATOVA C H JUCAR	14.0	7.0	22
8419A	SERRA AYUNTAMIENTO	13.4	5.5	22	8420I	OLOCAU	20.0	12.0	22
8420O	LLIRIA 'MAIMONA'	40.0	22.0	21	8420U	BETERA 'B.HELICOPTEROS'	15.6	6.7	22
8421C	BETERA MAS DE ARNAL	25.0	16.0	21	8421F	MONCADA-MASIA MORODER	4.9	2.0	10
8421M	FOIOS-BARRANCO	14.0	9.0	22	8428	MASSALFASSAR	18.0	11.5	21
8430E	PUÇOL HUERTO NTRA. SEÑORA	11.0	5.0	22	8433A	BEGIS C H JUCAR	30.1	7.6	22
8433E	CANALES	51.7	24.7	22	8434A	VIVER S E AGRARIA	23.0	8.0	22
8434B	VIVER CH JUCAR	19.5	8.0	22	8437	GAIBIEL	11.9	10.5	22
8438	SEGORBE	15.0	10.5	22	8438C	ALTURA-AYUNTAMIENTO	12.9	8.6	22
8439U	SONEJA	11.9	5.2	23	8440E	CHOVAR	7.5	4.5	22
8443A	ESTIVELLA-CP	7.6	2.5	22	8444	GILET SANTO ESPIRITU	6.5	4.0	10
8445C	SAGUNTO H E	11.7	3.5	9	8446G	SAGUNTO PONTAZGO	7.7	3.4	9
8448D	MONCOFA C.P.CERVANTES	11.0	4.0	22	8450C	NULES PUEBLO	3.1	2.3	22
8452	PANTANO DE ONDA	5.9	3.8	22	8455	BETXÍ	3.0	3.0	22
8456A	BURRIANA 'SINDICATO DE RIEGOS'	5.8	3.0	22	8456H	ALQUERIAS DEL NIÑO PERDIDO CHJ	2.0	2.0	22
8457	VILLARREAL	5.0	4.0	22	8472B	ARENOS 'C.H. JUCAR'	28.5	10.0	12
8472E	BARRACAS	5.8	2.4	11	8474	MONTANEJOS C H JUCAR	25.1	8.0	22
8475	MONTAN	35.5	22.0	22	8477	CORTES DE ARENOSO	36.2	21.0	22
8478	ARAÑUEL	31.5	17.0	13	8483E	EMBALSE DE SICCHAR	7.3	2.4	22

*Ptot*=Precipitación total mensual en mm ; *Pmax*=Precipitación máxima en 24 horas en mm ; *Día*=día de la precipitación máxima

© INM. Prohibida su reproducción total o parcial, por cualquier medio, sin autorización expresa por escrit

# Resumen pluvio de la Comunidad Valenciana

JUNIO 2005

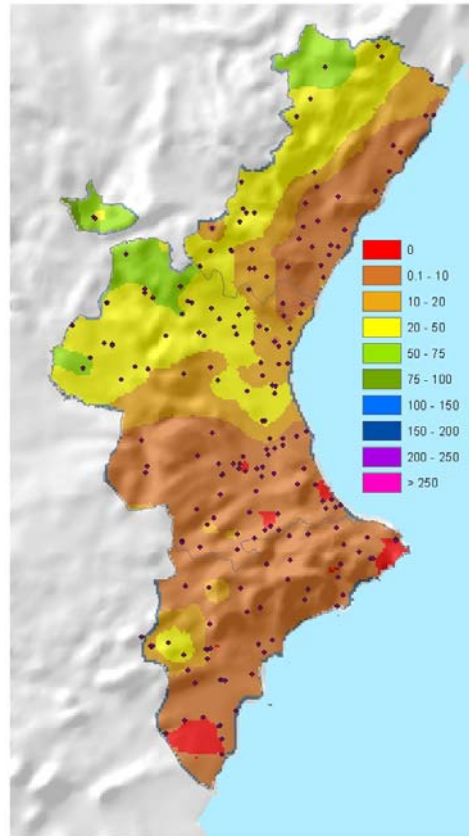
Indicativo	Nombre de la estación	Ptotal	Pmax	Día
8489A	VILAFRANCA DEL CID 'AYUNTA-	47.5	11.0	13
8494O	VILLAFAMES H S	1.0	1.0	1
8496E	EMBALSE DE ALCORA	5.4	3.3	22
8498	PANTANO MARIA CRISTINA	2.7	1.2	22
8501A	CASTELLON C H JUCAR	3.8	1.3	28
8503G	TORREBLANCA 'C.AGR.LOCAL'	2.2	1.2	22
8508A	ALCALÁ DE XIVERT COOPERATIVA	3.4	1.6	13
8512E	BENICARLO 'RAMBLA CERVERA'	4.9	3.2	13
8520B	FREDES 'COLONIA EUROPA'	33.9	12.1	13
9562	MORELLA	75.1	31.7	12

Indicativo	Nombre de la estación	Ptotal	Pmax	Día
8492	ATZENETA DEL MAESTRAT	20.0	7.0	13
8495	USERAS	7.3	5.5	22
8497B	ALCORA-LA LLOMA	7.3	2.7	22
8500A	CASTELLON ALMAZORA	5.3	3.2	22
8502I	CABANES RIBERA	4.0	2.0	12
8507	ALCALÁ DE XIVERT AVASA	0.0	0.0	-
8508U	BENICARLO SAN GREGORIO	9.8	5.0	13
8518	VINARÒS 'VIVEROS ALCANAR'	11.0		-
8522	LA POBLA DE BENIFASSA	30.5	12.4	12
9563	CASTELLFORT	37.0	15.0	11

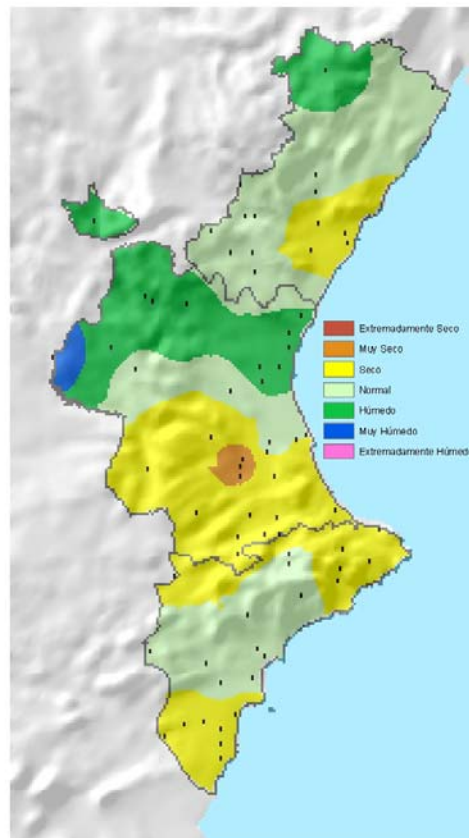
*Ptot*=Precipitación total mensual en mm ; *Pmax*=Precipitación máxima en 24 horas en mm ; *Día*=día de la precipitación máxima

© INM. Prohibida su reproducción total o parcial, por cualquier medio, sin autorización expresa por escrit

# PRECIPITACIÓN TOTAL MENSUAL EN l/m<sup>2</sup>



# CARACTERÍSTICA PLUVIOMÉTRICA DEL MES



# Resumen termo de la Comunidad Valenciana

**JUNIO 2005**

Indicativo	Nombre de la estación	TM	Tm	Tt	M	Día	m	Día	Indicativo	Nombre de la estación	TM	Tm	Tt	M	Día	m	Día
7038	LAGUNA DE TORREVIEJA	27.8	21.8	24.8	33.0	29	19.0	2	7041	LAGUNA DE LA MATA	30.1	19.3	24.7	34.0	28	16.0	1
7244	ORIHUELA LOS DESAMPARADOS	31.6	17.7	24.6	37.6	29	12.5	1	7247	PINOSO C H SEGURA	32.1	16.5	24.3	36.0	30	10.0	7
7247E	PINOSO C.P. SANTA CATALINA	29.6	16.2	22.9	34.0	30	10.0	8	7255A	CREVILLENTE 'LOS MOLINOS'	31.4	20.7	26.0				
7261	ALMORADI C H SEGURA	34.0	20.6	27.3	39.0	29	15.0	2	7261I	ROJALES EL MOLINO	29.2	18.6	23.9	36.4	29	12.6	11
8001D	BOCAIRENT MARIOLA	29.0	15.4	22.2	34.4	23	11.8	8	8005D	FONTANARS TORREVELLISCA	30.0	14.3	22.2	35.0	23	10.0	3
8006I	VILLENA LA VEREDA	31.3	15.6	23.4	36.0	30	10.0	8	8007	VILLENA	29.2	12.6	20.9	33.0	21	6.0	8
8010A	PETRETER 'FINCA FERRUSA'	28.8	17.1	23.0	33.5	29	13.0	8	8013	NOVELDA	32.8	20.3	26.6	38.0	29	16.0	7
8013B	NOVELDA 'INSTITUTO'	30.8	19.3	25.0	36.8	29	16.0	1	8015A	HONDON DE LAS NIEVES AYTO.	29.0	16.7	22.8	36.0	29	8.0	7
8015O	LA ROMANA AGROMET	28.8	17.1	23.0	35.1	29	12.8	8	8018	ELCHE CAMPO D AGRICOLA	31.2	20.4	25.8	39.2	29	16.1	2
8018A	ELCHE	30.3	20.4	25.4	37.0	29	18.0	1	8019	ALICANTE EL ALTET	28.8	18.5	23.7	35.1	29	14.2	2
8025	ALICANTE CIUDAD JARDIN	29.1	20.0	24.6	36.7	29	16.2	8	8043	BENISSA CONVENTO	27.4	19.2	23.3	31.5	28	17.0	2
8043G	CALP PEÑON DE IFAC	29.6	20.4	25.0	37.0	28	18.0	12	8050E	JAVEA AYUNTAMIENTO	29.5	17.6	23.6	34.2	29	13.8	8
8051I	PEDREGUER	32.0	20.9	26.4	37.0	21	16.0	8	8051U	DENIA H S	28.7	21.6	25.2	33.0	21	17.0	1
8054	VALL DE LAGUARD FONTILLES	30.0	18.5	24.2	36.0	22	16.0	1	8054O	TORMOS	29.1	16.1	22.6	35.0	21	12.0	3
8056C	PATRO COPERATIVA AGRICOLA	27.7	16.3	22.0	34.5	29	12.5	2	8057A	PEGO CONVENTO	31.4	20.8	26.1	38.0	21	17.3	1
8069I	LLUTXENT	30.7	17.1	23.9	37.0	29	9.0	8	8072	BARX	28.5	16.5	22.5	35.0	29	11.0	2
8204A	JALANCE AGROMET	33.3	17.3	25.3	38.0	22	12.7	2	8251E	PRESA DE CONTRERAS	33.4	14.7	24.0	40.0	22	12.0	2
8259	REQUENA CAMPO ARCIS	31.4	13.8	22.6	37.0	20	10.0	8	8266I	COFRENTES 'FINCA DORADA'	33.2	15.7	24.4	38.5	23	10.1	3
8272E	NAVARRAS AYUNTAMIENTO	28.6	16.0	22.3	35.0	22	11.0	2	8276O	BOLBAITE	32.4	17.2	24.8	38.3	21	12.8	2
8277E	COTES	33.0	18.1	25.6	39.0	21	10.0	6	8278	ANTELLA FUENTE DULCE	34.8	19.7	27.2	40.0	20	15.0	1
8283	ONTINYENT	31.7	16.0	23.8	37.0	21	10.0	2	8287	CARRICOLA	30.9	18.9	24.9	36.0	21	10.5	7
8288E	LA POBLA DEL DUC	31.3	17.3	24.3	38.0	22	11.5	2	8289	LA FONT DE LA FIGUERA LA VIÑA	31.0	15.8	23.4	35.0	22	12.0	6
8290	ENGUERA LAS ARENAS	31.5	13.5	22.5	35.0	19	9.0	3	8290I	MOGENTE	30.2	17.3	23.8	36.0	21	13.0	2
8290O	VALLADA BOQUELLA	31.0	17.5	24.2	36.5	21	13.0	5	8296	XATIVA 'EL REALENGO'	31.0	17.0	24.0	37.0	29	13.0	1
8297A	VILA-NOVA DE CASTELLO 'AYUNTA-	32.2	18.2	25.2	38.5	21	13.0	2	8301U	ALZIRA TORRECHO	32.4	19.3	25.8	39.0	21	16.0	2
8302O	ALBERIC SANT JORDI	32.4	19.0	25.7	38.5	22	13.0	2	8306	SINARCAS	30.7	15.3	23.0	36.0	20	12.0	1
8306A	SINARCAS COOPERATIVA	30.8	15.4	23.1	36.0	20	12.0	1	8310B	CAMPORROBLES COOPERATIVA	29.5	13.5	21.5	35.0	22	9.0	8
8311	UTIEL	27.4	10.9	19.2	32.0	20	7.0	8	8313	REQUENA	29.9	15.7	22.8	35.0	20	12.5	8

TM=temperatura media de las máximas ; Tm=temperatura media de las mínimas ; Tt=temperatura media mensual; M=temperatura máxima mensual; m=temperatura mínima mensual

© INM. Prohibida su reproducción total o parcial, por cualquier medio, sin autorización expresa por escrito



# Resumen termo de la Comunidad Valenciana

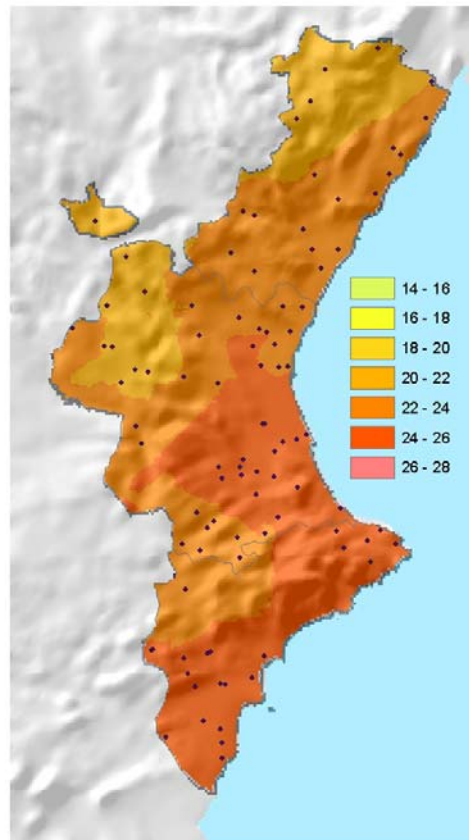
**JUNIO 2005**

Indicativo	Nombre de la estación	TM	Tm	Tt	M	Día	m	Día	Indicativo	Nombre de la estación	TM	Tm	Tt	M	Día	m	Día
8314A	REQUENA LA PORTERA COOP.	31.7	18.5	25.1	37.0	21	15.0	3	8316I	REQUENA-REBOLLAR	23.0	10.8	16.9	28.0	20	5.5	8
8319C	VENTA MINA C.E.M.	29.4	13.8	21.6	36.0	21	10.0	3	8320A	MONTROI 'ERES ALTES'	30.1	18.8	24.4	36.0	29	15.0	2
8325I	POLINYA 'PISCIFACTORIA'	29.5	17.0	23.2	37.0	29	11.0	10	8326	SUECA	30.0	21.0	25.5	38.5	30	18.0	1
8328B	CULLERA MARENY S LORENZO	27.9	19.6	23.8	35.0	29	16.0	3	8328E	ALGINET	30.9	20.0	25.4	37.0	29	15.0	3
8328F	ALGINET COAGRI	29.4	19.8	24.6	36.3	29	15.8	3	8331I	SILLA 'FITOSANITARIA'	28.4	19.8	24.1	36.5	29	15.8	2
8337	TURIS MASIA CALABARRA	28.9	15.2	22.0	34.0	29	11.0	3	8342D	PAIPORTA CAIXA RURAL	28.8	18.6	23.7	37.0	29	15.0	3
8381B	ADEMUZ-AGRO	31.5	12.3	21.9	36.0	6	8.0	2	8385C	ARAS DE OLMOS 'FORESTAL'	28.2	10.5	19.4	32.1	20	6.6	15
8394A	TUEJAR PISCIFACTORIA	30.6	14.4	22.5	35.0	20	12.0	2	8402	BUGARRA	30.0	15.3	22.6	36.0	21	11.0	2
8406A	VILLAR DEL ARZOBISPO GRANJA ES	27.3	16.4	21.8	31.0	19	13.0	9	8414A	VALENCIA MANISES	30.2	18.0	24.1	37.6	29	14.3	8
8416	VALENCIA	29.2	20.4	24.8	37.5	29	17.1	3	8420O	LLIRIA 'MAIMONA'	30.7	19.2	25.0	36.0	20	13.0	7
8420U	BETERA 'B.HELICOPTEROS'	29.7	18.4	24.0	35.4	29	14.8	8	8421C	BETERA MAS DE ARNAL	29.6	17.8	23.7	37.0	29	14.5	8
8421F	MONCADA-MASIA MORODER	30.8	17.9	24.4	37.8	29	14.0	3	8430E	PUÇOL HUERTO NTRA. SEÑORA	28.8	15.6	22.2	38.0	29	10.0	2
8434A	VIVER S E AGRARIA	27.6	15.4	21.5	34.0	29	11.0	11	8438	SEGORBE	29.7	16.8	23.2	36.0	23	12.0	1
8443A	ESTIVELLA-CP	28.8	16.5	22.6	34.5	29	12.6	8	8446G	SAGUNTO PONTAZGO	29.3	19.0	24.2	34.5	21	14.5	14
8450C	NULES PUEBLO	31.7	20.5	26.1	38.0	28	17.5	3	8455	BETXÍ	29.4	17.4	23.4	36.0	23	14.0	1
8456A	BURRIANA 'SINDICATO DE RIEGOS'	29.4	17.7	23.6	41.0	24	15.0	3	8472B	ARENOS 'C.H. JUCAR'	28.3	14.3	21.3	34.0	29	12.0	2
8478	ARAÑUEL	31.6	14.7	23.2	38.0	23	11.0	2	8483E	EMBALSE DE SICHAR	29.2	18.4	23.8	36.0	23	15.0	4
8489A	VILLAFRANCA DEL CID 'AYUNTA-	25.1	12.2	18.6	28.5	19	8.5	2	8492	ATZENETA DEL MAESTRAT	32.2	14.6	23.4	38.0	23	11.0	2
8494O	VILLAFAMES H S	29.8	15.9	22.8	35.0	23	10.0	11	8496E	EMBALSE DE ALCORA	27.7	15.6	21.6	34.8	23	12.8	2
8500A	CASTELLON ALMAZORA	29.8	20.0	24.9	36.3	23	17.2	3	8502I	CABANES RIBERA	28.2	19.5	23.8				
8503G	TORREBLANCA 'C.AGR.LOCAL'	27.4	19.3	23.4	33.6	28	12.2	6	8507	ALCALÁ DE XIVERT AVASA	28.9	18.7	23.8	34.1	23	15.5	6
8508A	ALCALÁ DE XIVERT COOPERATIVA	28.7	18.2	23.4	34.0	23	14.0	2	8508U	BENICARLO SAN GREGORIO	28.6	18.6	23.6	34.4	23	15.3	14
8518	VINARÒS 'VIVEROS ALCANAR'	28.6	18.0	23.3	35.0	23	14.0	3	8520B	FREDES 'COLONIA EUROPA'	23.6	12.3	18.0	29.0	23	7.0	9
9562	MORELLA	25.8	14.7	20.2	30.0	21	10.0	1	9563	CASTELLFORT	23.2	13.5	18.4	28.0	20	8.0	1

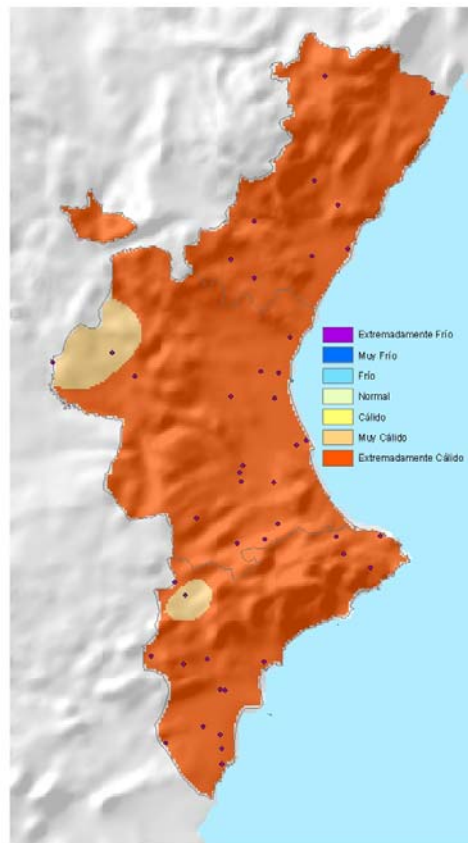
TM=temperatura media de las máximas ; Tm=temperatura media de las mínimas ; Tt=temperatura media mensual; M=temperatura máxima mensual; m=temperatura mínima mensual

© INM. Prohibida su reproducción total o parcial, por cualquier medio, sin autorización expresa por escrito

# TEMPERATURA MEDIA MENSUAL EN °C

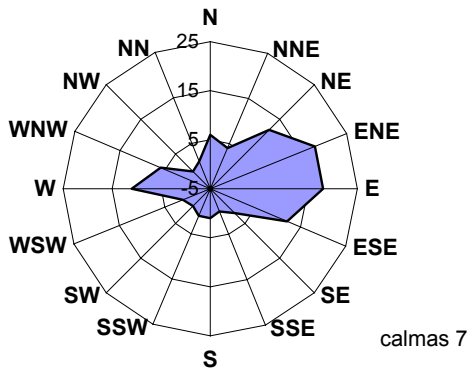


# CARACTERÍSTICA TÉRMICA DEL MES

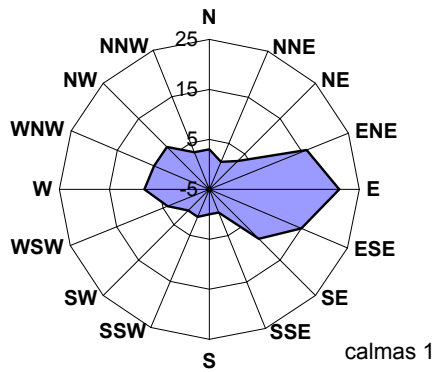


# ROSAS DE VIENTOS

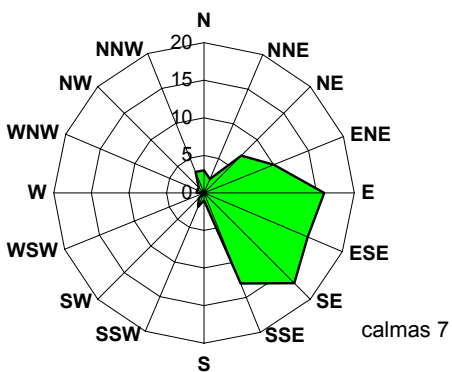
Valencia (U.P.V.)



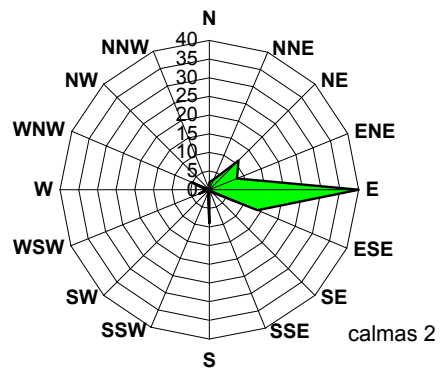
Manises (aeropuerto)



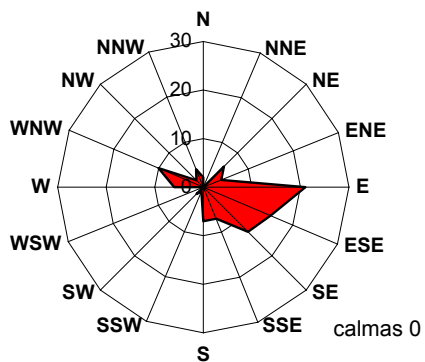
Alicante (Ciudad Jardín)



El Altet (aeropuerto)



Almazora (Castellón)



# INFORMACIÓN METEOROLÓGICA

## TELÉFONOS ÚTILES:

- Sección de Relaciones con Usuarios del CMT en Valencia.....963-932-284
- Servicio de Información Meteorológica (INM Madrid).....915-819-750
- Teletiempos
  - ✓ Predicción general.....807-170-365
  - ✓ Predicción marítima.....807-170-371

## CORREOS ELECTRÓNICOS:

- Sección de Relaciones con Usuarios del CMT en Valencia: [usuariosval@inm.es](mailto:usuariosval@inm.es)
- Servicio de Información Meteorológica (INM Madrid): [infomet@inm.es](mailto:infomet@inm.es)
- Sección de Climatología del CMT en Valencia: [xclval@inm.es](mailto:xclval@inm.es)
- CMT en Valencia: [cmtval@inm.es](mailto:cmtval@inm.es)

**PÁGINA WEB DEL INM:** [www.inm.es](http://www.inm.es)