

Centro Meteorológico Territorial en Valencia

RESUMEN CLIMATOLÓGICO

ENERO 2004



CENTRO METEOROLÓGICO TERRITORIAL EN VALENCIA ***CENTRE METEOROLOGIC TERRITORIAL EN VALENCIA***

C/Botánico Cavanilles nº3 46071 –Valencia.

COMENTARIOS AL RESUMEN CLIMATOLÓGICO MENSUAL

En este resumen se incluyen los datos termopluviométricos registrados en las estaciones de la Comunidad Valenciana, así como su representación gráfica. El boletín contiene:

1. Listado de precipitación total mensual

Se incluye además la precipitación máxima en 24 horas y el día en que se produce para cada estación. Las precipitaciones están referidas a los días pluviométricos (de 7 a 7 horas GMT) y vienen expresadas en décimas de mm ($1\text{mm} = 1\text{ l/m}^2$).

IP significa precipitación inapreciable ($<0,1\text{ mm}$).

2. Representación gráfica de la precipitación total mensual.

Para la interpolación de los datos se ha aplicado el algoritmo de interpolación IDW (distancia inversa ponderada), considerando las 4 estaciones más cercanas a una dada.

3. Característica de la precipitación mensual.

La calificación de la característica de la precipitación mensual se hace para cada estación concreta, de acuerdo con la localización del dato en la serie estadística de la estación. Se han considerado únicamente las estaciones que tienen 29 ó 30 datos dentro del periodo 1971-2000 (último periodo normal).

Así, si el dato observado está situado dentro del 20% de meses más secos, se califica el mes como **“muy seco”**, y así sucesivamente como **“seco”**, **“normal”**, **“húmedo”** y **“muy húmedo”**. En el caso de que la precipitación mensual sea inferior o superior a los extremos de la serie, se dice que el mes ha sido **“extremadamente seco”** o **“extremadamente húmedo”**, respectivamente.

Para la interpolación de los datos se ha aplicado el algoritmo de interpolación IDW (distancia inversa ponderada), considerando las 4 estaciones más cercanas a una dada.

4. Listado de temperaturas máximas, mínimas y medias mensuales.

Además se incluye la media de las máximas y la media de las mínimas para cada estación. Todas las temperaturas figuran en décimas de grado centígrado.

5. Representación gráfica de la temperatura media mensual.

Para la interpolación de los datos se ha aplicado el algoritmo de interpolación IDW (distancia inversa ponderada), considerando las 4 estaciones más cercanas a una dada.

6. Característica de la temperatura media mensual.

La calificación de la característica de la temperatura media mensual se hace para cada estación concreta, de acuerdo con la localización del dato en la serie estadística de la estación. Se han considerado únicamente las estaciones que tienen al menos 20 datos dentro del periodo 1971-2000 (último periodo normal).

Así, si el dato observado está situado dentro del 20% de meses más fríos, se califica el mes como **“muy frío”**, y así sucesivamente como **“frío”**, **“normal”**, **“cálido”** y **“muy cálido”**. En el caso de que la temperatura media mensual sea inferior o superior a los extremos de la serie, se dice que el mes ha sido **“extremadamente frío”** o **“extremadamente cálido”**, respectivamente.

Para la interpolación de los datos se ha aplicado el algoritmo de interpolación IDW (distancia inversa ponderada), considerando las 4 estaciones más cercanas a una dada.

7. Rosa de los vientos.

Rosa de vientos de dieciséis rumbos de los observatorios principales. Se expresa el porcentaje de veces en que el viento viene de cada rumbo.

Resumen pluvio de la Comunidad Valenciana

ENERO 2004

Indicativo	Nombre de la estación	Ptotal	Pmax	Día	Indicativo	Nombre de la estación	Ptotal	Pmax	Día
7037A	SAN MIGUEL DE SALINAS 'G.ESCO-	3.2	3.2	27	7038	LAGUNA DE TORREVIEJA	3.2	3.2	27
7041	LAGUNA DE LA MATA	5.4	5.4	27	7245	ORIHUELA C H SEGURA	5.4	5.4	27
7247	PINOSO C H SEGURA	6.0	6.0	27	7247A	PINOSO FORESTAL	7.0	6.5	27
7247E	PINOSO C.P. SANTA CATALINA	6.2	6.0	27	7255A	CREVILLENTE 'LOS MOLINOS'	2.6	2.6	27
7256	CALLOSA DE SEGURA	3.5	3.5	27	7261	ALMORADI C H SEGURA	4.0	4.0	27
7261I	ROJALES EL MOLINO	4.8	4.8	27	7263	LA MARINA DE ELCHE	5.0	5.0	27
8001D	BOCAIRENT MARIOLA	6.1	6.1	27	8004	BIAR	2.3	2.3	27
8005C	FONTANARS DELS ALFORINS	2.0	2.0	27	8005D	FONTANARS TORREVELLISCA	3.8	3.8	27
8006I	VILLENA LA VEREDA	0.9	0.9	27	8007	VILLENA	1.4	1.4	27
8008E	VILLENA CASA PEÑAS	2.0	2.0	27	8010A	PETRETER 'FINCA FERRUSA'	IP	IP	31
8013	NOVELDA	2.0	2.0	27	8013A	NOVELDA 'C.N. JESUS NAVARRO'	2.1	2.1	27
8014O	CHINORLET	0.0	0.0	-	8015A	HONDON DE LAS NIEVES AYTO.	3.0	3.0	31
8015O	LA ROMANA AGROMET	2.3	2.0	27	8017	ASPE	0.3	0.3	27
8018	ELCHE CAMPO D AGRICOLA	2.3	2.3	27	8018A	ELCHE	2.6	2.6	27
8018B	ELCHE C H SEGURA	2.0	2.0	27	8019	ALICANTE EL ALTET	2.2	2.0	27
8021A	AGOST ESCUELA NACIONAL	0.0	0.0	-	8023	SAN VICENTE DEL RASPEIG	1.6	1.6	27
8025	ALICANTE CIUDAD JARDIN	2.4	2.4	27	8026D	MUTXAMEL AYUNTAMIENTO	3.3	3.3	27
8028E	TIBI TALECA	7.5	7.5	27	8029A	JIJONA AYUNTAMIENTO	6.7	6.7	27
8029D	TORREMANZANAS 'AYUNTAMIENTO'	7.3	7.3	27	8030	BUSOT AYUNTAMIENTO	3.4	3.4	27
8032E	PENAGUILA LA ROQUETA	8.2	8.2	27	8033A	RELLEU	4.5	4.5	27
8033E	EMBALSE DE AMADORIO	2.5	2.5	27	8034	SELLA	3.5	3.5	27
8037C	ALFAZ DEL PI AYUNTAMIENTO	3.4	3.4	27	8039A	TARBENA C H JUCAR	8.5	8.5	27
8040	BOLULLA	5.0	5.0	27	8040I	EMBALSE DE GUADALEST	6.0	6.0	27
8041A	CALLOSA D'EN SARRIA	3.5	3.5	27	8043	BENISSA CONVENTO	4.6	4.6	27
8043A	BENISSA AYUNTAMIENTO	4.0	4.0	27	8043G	CALP PEÑON DE IFAC	2.2	2.2	27
8046B	JALON SOLANA	6.8	6.8	27	8050A	JAVEA 'VIVEROS'	IP	IP	1
8050E	JAVEA AYUNTAMIENTO	1.5	1.5	27	8051I	PEDREGUER	IP	IP	27
8051U	DENIA H S	2.0	2.0	27	8052C	DENIA 'P.BOMBEROS'	0.0	0.0	-
8054	VALL DE LAGUARD FONTILLES	8.0	8.0	27	8056C	PATRO COPERATIVA AGRICOLA	9.1	9.1	27
8057A	PEGO CONVENTO	8.0	8.0	27	8058A	OLIVA S E AGRARIA	0.9	0.9	27
8058F	MIRAMAR 'AYUNTAMIENTO'	0.5	0.5	27	8058G	BELLREGUARD AYUNTAMIENTO	1.0	1.0	27
8058O	"LA FONT D""EN CARROS"	0.0	0.0	-	8059B	ALCOI JUAN XXIII	5.7	5.7	27

Ptot=Precipitación total mensual en mm ; *Pmax*=Precipitación máxima en 24 horas en mm ; *Día*=día de la precipitación máxima

© INM. Prohibida su reproducción total o parcial, por cualquier medio, sin autorización expresa por escrito

Resumen pluvio de la Comunidad Valenciana

ENERO 2004

Indicativo	Nombre de la estación	Ptotal	Pmax	Día	Indicativo	Nombre de la estación	Ptotal	Pmax	Día
8064C	AGRES 'FRUTOS EVA'	7.0	7.0	27	8066	ALMUDAINA	7.8	7.8	27
8067	PANTANO DE BENIARRES	10.8	10.2	27	8069A	REAL DE GANDIA AYUNTAMIENTO	2.0	2.0	27
8069I	LLUTXENT	0.0	0.0	-	8071C	GANDIA 'C. ROIG DE CORELLA'	5.8	5.8	27
8072	BARX	0.7	0.6	27	8073	XERESA	0.0	0.0	-
8077	TAVERNES DE LA VALLDIGNA	0.0	0.0	-	8077B	TAVERNES DE LA VALLDIGNA 'SDCT	0.0	0.0	-
8202	TERESA DE COFRENTES	0.0	0.0	-	8204A	JALANCE AGROMET	0.1	0.1	25
8251E	PRESA DE CONTRERAS	IP	IP	26	8256B	CAUDETE DE LAS FUENTES 'EL	1.0	1.0	31
8256E	VENTA DEL MORO C H JUCAR	7.8	7.8	26	8259	REQUENA CAMPO ARCIS	2.0	1.5	26
8270U	BICORP	0.0	0.0	-	8272	QUESA	1.0	1.0	27
8272E	NAVARRS AYUNTAMIENTO	0.0	0.0	-	8274U	SUMACARCER	2.0	2.0	31
8276O	BOLBAITE	1.5	1.5	27	8276P	BOLBAITE CH JUCAR	2.3	1.2	27
8277A	ANNA 'AYUNTAMIENTO'	3.0	2.0	27	8277E	COTES	1.6	1.0	31
8277U	ALCÀNTERA DEL XÚQUER AYUNTAMI	4.0	3.5	27	8278	ANTELLA FUENTE DULCE	1.0	1.0	31
8278E	ANTELLA P AGRICOLA	2.0	1.0	27	8282	BOCAIRENT	7.1	7.1	27
8282E	ONTINYENT 'C.H.JUCAR'	6.5	6.5	27	8283	ONTINYENT	6.0	6.0	27
8285	L'OLLERIA	0.0	0.0	-	8286	BENIATJAR LES PLANISES	6.9	6.9	27
8287	CARRICOLA	5.0	5.0	27	8287C	OTOS	5.0	5.0	27
8288E	LA POBLA DEL DUC	3.0	3.0	27	8289	LA FONT DE LA FIGUERA LA VIÑA	2.0	2.0	27
8289B	LA FONT DE LA FIGUERA -CAMARA	2.2	2.2	27	8290	ENGUERA LAS ARENAS	0.0	0.0	-
8290O	VALLADA BOQUELLA	0.0	0.0	-	8295H	RAFELGUARAF AYUNTAMIENTO	IP	IP	30
8295I	L'ENOVA 'AYUNTAMIENTO'	0.0	0.0	-	8296	XATIVA 'EL REALENGO'	0.0	0.0	-
8297A	VILA-NOVA DE CASTELLO 'AYUNTA-	0.2	0.2	31	8298B	LA POBLA LLARGA AYTO.	0.0	0.0	-
8300E	CARCAIXENT 'S.E.AGRARIA'	0.0	0.0	-	8301B	CARCAIXENT	0.1	0.1	31
8302C	ALZIRA 'H.E.'	IP	IP	24	8302O	ALBERIC SANT JORDI	0.3	0.2	31
8303U	CORBERA HTO SANTISIMO	0.0	0.0	-	8306	SINARCAS	2.0	1.0	26
8306A	SINARCAS COOPERATIVA	2.0	1.0	26	8310B	CAMPORROBLES COOPERATIVA	0.0	0.0	-
8311I	UTIEL C.H. JUCAR	1.5	1.0	26	8314A	REQUENA LA PORTERA COOP.	0.0	0.0	-
8317C	BUÑOL CASA DEL RIO MIJARES	0.2	0.2	26	8318	EMBALSE DE FORATA	0.0	0.0	-
8319C	VENTA MINA C.E.M.	IP	IP	18	8320A	MONTROI 'ERES ALTES'	0.4	0.4	31
8325A	ALGEMESI COOPERAT AGRICOLA	0.0	0.0	-	8325B	ALGEMESI CENTRO EXPERIENCIAS	IP	IP	24
8325I	POLINYA 'PISCIFACTORIA'	0.0	0.0	-	8326	SUECA	IP	IP	24
8328B	CULLERA MARENY S LORENZO	IP	IP	24	8328E	ALGINET	IP	IP	31

Ptot=Precipitación total mensual en mm ; Pmax=Precipitación máxima en 24 horas en mm ; Día=día de la precipitación máxima

© INM. Prohibida su reproducción total o parcial, por cualquier medio, sin autorización expresa por escrito

Resumen pluvio de la Comunidad Valenciana

ENERO 2004

Indicativo	Nombre de la estación	Ptotal	Pmax	Día	Indicativo	Nombre de la estación	Ptotal	Pmax	Día
8328F	ALGINET COAGRI	0.2	0.2	31	8328L	SOLLANA AYTO.	IP	IP	31
8330	ALBAL	0.8	0.8	24	8331I	SILLA 'FITOSANITARIA'	0.7	0.7	24
8332E	CATARROJA AYTO.	1.4	1.2	24	8334	CHIVA	0.0	0.0	-
8334A	CHIVA 'SEGUNDA'	0.3	0.2	31	8337I	TORRENT CALICANTO	0.0	0.0	-
8341A	TORRENT 'MONTESION'	1.5	1.5	24	8342C	PICANYA 'VEYRAT'	1.3	1.3	24
8342D	PAIPORTA CAIXA RURAL	1.5	1.5	24	8342E	MASSANASSA	4.0	4.0	24
8344	VALENCIA HORNO DE ALCEDO	1.6	1.6	24	8381A	ADEMUZ C H JUCAR	7.6	5.3	31
8381B	ADEMUZ-AGRO	7.0	5.0	31	8385C	ARAS DE OLMOS 'FORESTAL'	4.2	3.3	31
8394	TUEJAR	0.0	0.0	-	8395B	CHELVA S E AGRARIA	0.9	0.9	31
8395C	CHELVA EL CALVARIO	0.0	0.0	-	8399	EMBALSE DE LORIGUILLA	0.0	0.0	-
8399C	LOSA DEL OBISPO	0.0	0.0	-	8401	PANTANO DE BUSEO	0.0	0.0	-
8402	BUGARRA	0.0	0.0	-	8405A	CASINOS C H JUCAR	0.1	0.1	31
8405I	HIGUERUELAS C H JUCAR	0.0	0.0	-	8406	VILLAR DEL ARZOBISPO	0.0	0.0	-
8406A	VILLAR DEL ARZOBISPO GRANJA ES	0.3	0.1	26	8409	LLIRIA 'EL CARRIL'	0.0	0.0	-
8410B	LLIRIA 'COOPERATIVA VINICOLA'	0.0	0.0	-	8411C	BENAGUASIL AYUNTAMIENTO	2.4	1.3	31
8414A	VALENCIA MANISES	1.6	1.6	24	8416	VALENCIA	3.0	3.0	24
8418P	GATOVA C H JUCAR	0.0	0.0	-	8419A	SERRA AYUNTAMIENTO	0.4	0.4	24
8420I	OLOCAU	3.0	3.0	31	8420O	LLIRIA 'MAIMONA'	1.0	1.0	31
8420U	BETERA 'B.HELICOPTEROS'	IP	IP	31	8421C	BETERA MAS DE ARNAL	0.0	0.0	-
8421F	MONCADA-MASIA MORODER	0.8	0.8	24	8421M	FOIOS-BARRANCO	1.3	1.3	24
8428	MASSALFASSAR	2.0	2.0	24	8430E	PUÇOL HUERTO NTRA. SEÑORA	1.0	1.0	24
8433A	BEGIS C H JUCAR	1.2	1.0	31	8433E	CANALES	1.6	1.0	31
8434A	VIVER S E AGRARIA	IP	IP	30	8434B	VIVER CH JUCAR	0.0	0.0	-
8438	SEGORBE	IP	IP	25	8438C	ALTURA-AYUNTAMIENTO	0.0	0.0	-
8439E	SEGORBE MASIA CRUZ	0.0	0.0	-	8439I	SEGORBE MASIA HOYA	0.0	0.0	-
8439U	SONEJA	0.0	0.0	-	8443A	ESTIVELLA-CP	0.1	0.1	24
8444	GILET SANTO ESPIRITU	IP	IP	24	8445C	SAGUNTO H E	0.4	0.4	25
8446G	SAGUNTO PONTAZGO	IP	IP	24	8448A	VALL D'UIXÓ	0.0	0.0	-
8450C	NULES PUEBLO	IP	IP	24	8452	PANTANO DE ONDA	1.5	1.0	30
8455	BETXÍ	0.0	0.0	-	8456A	BURRIANA 'SINDICATO DE RIEGOS'	0.0	0.0	-
8456H	ALQUERIAS DEL NIÑO PERDIDO CHJ	0.0	0.0	-	8457	VILLARREAL	0.0	0.0	-
8472B	ARENOS 'C.H. JUCAR'	0.2	0.2	31	8472E	BARRACAS	0.0	0.0	-

Ptot=Precipitación total mensual en mm ; *Pmax*=Precipitación máxima en 24 horas en mm ; *Día*=día de la precipitación máxima

© INM. Prohibida su reproducción total o parcial, por cualquier medio, sin autorización expresa por escrito

Resumen pluvio de la Comunidad Valenciana

ENERO 2004

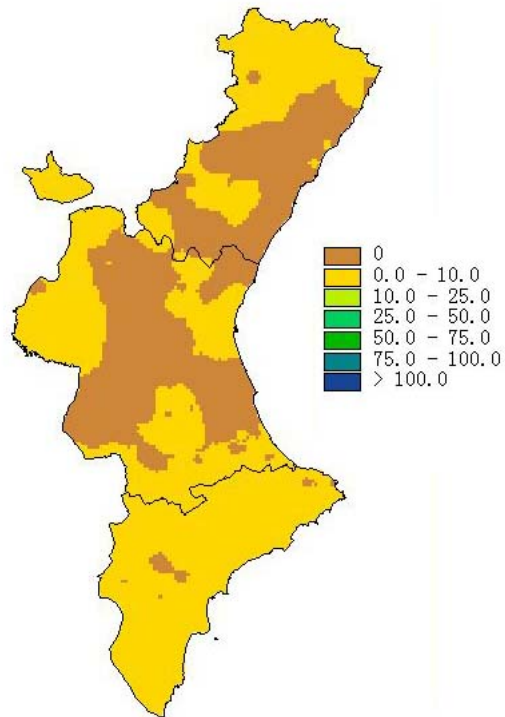
Indicativo	Nombre de la estación	Ptotal	Pmax	Día
8473E	PINA DE MONTALGRAO	0.0	0.0	-
8478	ARAÑUEL	3.0	3.0	30
8483E	EMBALSE DE SICCHAR	0.9	0.9	30
8492	ATZENETA DEL MAESTRAT	0.0	0.0	-
8495	USERAS	0.2	0.2	31
8497B	ALCORA-LA LLOMA	0.7	0.7	30
8500A	CASTELLON ALMAZORA	0.0	0.0	-
8502I	CABANES RIBERA	0.5	0.5	30
8507	ALCALÁ DE XIVERT AVASA	0.0	0.0	-
8508U	BENICARLO SAN GREGORIO	0.9	0.7	30
8520B	FREDES 'COLONIA EUROPA'	9.2	3.9	23
8522I	EMBALSE DE ULLDECONA	5.0	3.0	22
9563	CASTELLFORT	0.0	0.0	-

Indicativo	Nombre de la estación	Ptotal	Pmax	Día
8474	MONTANEJOS C H JUCAR	0.2	0.2	31
8479	ZUCAINA	IP	IP	30
8489A	VILLAFRANCA DEL CID 'AYUNTA-	2.1	1.4	31
8494O	VILLAFAMES H S	0.0	0.0	-
8496E	EMBALSE DE ALCORA	0.0	0.0	-
8498	PANTANO MARIA CRISTINA	0.4	0.4	30
8501A	CASTELLON C H JUCAR	0.0	0.0	-
8503G	TORREBLANCA 'C.AGR.LOCAL'	0.5	0.5	30
8508A	ALCALÁ DE XIVERT COOPERATIVA	0.5	0.5	30
8512E	BENICARLO 'RAMBLA CERVERA'	0.1	0.1	30
8522	LA POBLA DE BENIFASSA	4.9	2.2	24
9562	MORELLA	8.0	3.5	23

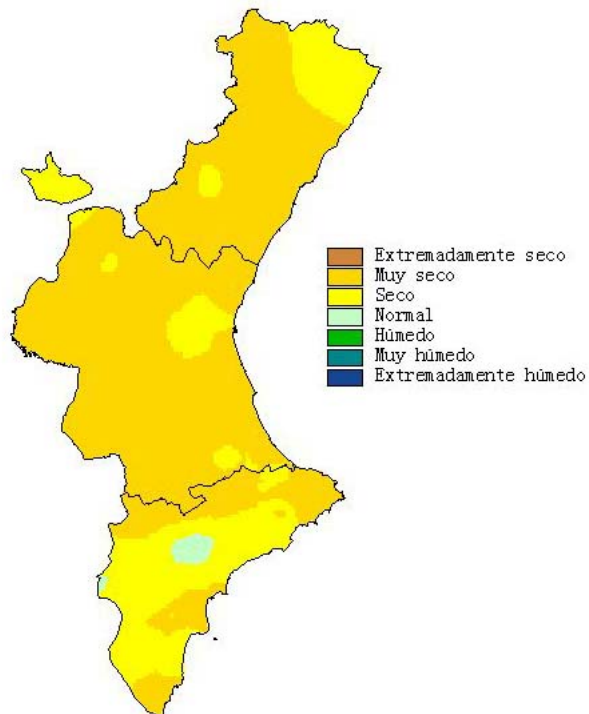
Ptot=Precipitación total mensual en mm ; *Pmax*=Precipitación máxima en 24 horas en mm ; *Día*=día de la precipitación máxima

© INM. Prohibida su reproducción total o parcial, por cualquier medio, sin autorización expresa por escrito

Precipitación total mensual en l/m²



Característica de la precipitación



Resumen termo de la Comunidad Valenciana

ENERO 2004

Indicativo	Nombre de la estación	TM	Tm	Tt	M	Día	m	Día	Indicativo	Nombre de la estación	TM	Tm	Tt	M	Día	m	Día
7037A	SAN MIGUEL DE SALINAS 'G.ESCO-	16.8	9.1	13.0					7038	LAGUNA DE TORREVIEJA	21.4	11.1	16.2	26.0	10	6.5	7
7041	LAGUNA DE LA MATA	20.0	8.3	14.2	23.0	10	4.0	5	7245	ORIHUELA C H SEGURA	20.1	7.8	14.0	25.0	10	3.0	4
7247	PINOSO C H SEGURA	14.8	3.0	8.9	22.0	13	-5.0	20	7247E	PINOSO C.P. SANTA CATALINA	14.4	3.7	9.0	22.0	13	-5.5	20
7261	ALMORADI C H SEGURA	21.2	4.2	12.7	25.0	27			7261I	ROJALES EL MOLINO	19.4	7.9	13.6	24.8	13	2.2	6
8001D	BOCAIRENT MARIOLA	12.9	2.3	7.6	18.9	13	-3.0	19	8005D	FONTANARS TORREVELLISCA	14.4	2.1	8.2	20.0	10	-6.0	19
8006I	VILLENA LA VEREDA	15.0	2.4	8.7	21.0	13	-5.0	19	8007	VILLENA	15.3	0.6	8.0	22.5	13	-7.0	7
8008E	VILLENA CASA PEÑAS	15.0	3.1	9.0	21.0	6	-5.0	20	8010A	PETRETER 'FINCA FERRUSA'	15.1	5.4	10.2	22.0	13	0.5	19
8013	NOVELDA	17.2	7.8	12.5	21.0	10	3.0	5	8015A	HONDON DE LAS NIEVES AYTO.	17.9	6.8	12.4	25.0	13	0.0	4
8015O	LA ROMANA AGROMET	16.4	6.7	11.6	23.2	13	0.0	20	8018A	ELCHE	18.4	10.5	14.4	24.0	10	5.0	19
8019	ALICANTE EL ALTET	19.0	7.3	13.2	24.7	10	2.6	5	8021A	AGOST ESCUELA NACIONAL	18.4	4.2	11.3	25.0	11	0.0	22
8025	ALICANTE CIUDAD JARDIN	19.8	8.3	14.0	26.2	10	3.2	29	8036B	BENIDORM 'AQUAGEST'	17.0	9.2	13.1	25.0	9	6.0	4
8043G	CALP PEÑON DE IFAC	16.7	10.0	13.4	22.5	9	6.0	29	8050E	JAVEA AYUNTAMIENTO	18.4	4.7	11.6	24.4	10	-1.5	29
8051I	PEDREGUER	20.0	7.7	13.8	27.0	13	2.0	6	8051U	DENIA H S	14.4	9.4	11.9	19.0	27	7.0	18
8052C	DENIA 'P.BOMBEROS'	18.3	6.6	12.4	26.0	13			8054	VALL DE LAGUARD FONTILLES	17.1	6.6	11.8	23.0	14	2.0	7
8056C	PATRO COPERATIVA AGRICOLA	13.8	5.4	9.6	19.5	13	0.0	19	8057A	PEGO CONVENTO	19.8	9.9	14.8	26.5	10	4.0	19
8069I	LLUTXENT	17.5	6.2	11.8	24.0	13	0.0	19	8072	BARX	15.8	5.0	10.4	22.0	13	-0.5	29
8077B	TAVERNES DE LA VALLDIGNA 'SDCT	18.8	7.9	13.4	25.2	13	1.0	6	8204A	JALANCE AGROMET	15.2	4.1	9.6	21.0	24	-3.9	29
8251E	PRESA DE CONTRERAS	14.9	2.1	8.5	20.0	26	-3.0	29	8259	REQUENA CAMPO ARCIS	13.7	0.3	7.0	19.5	24	-6.5	29
8266I	COFRENTES 'FINCA DORADA'	15.6	2.0	8.8	21.5	24	-5.1	6	8272E	NAVARRS AYUNTAMIENTO	15.5	5.6	10.6	21.0	25	-2.0	7
8274U	SUMACARCER	18.3	8.3	13.3	24.0	13	2.0	19	8276O	BOLBAITE	18.3	3.5	10.9	23.8	13	-2.5	20
8277A	ANNA 'AYUNTAMIENTO'	18.2	6.6	12.4	24.0	13	0.0	20	8277E	COTES	19.1	5.8	12.4	25.0	13	-0.5	19
8278	ANTELLA FUENTE DULCE	19.7	8.1	13.9	25.0	13	2.0	28	8283	ONTINYENT	16.9	4.8	10.8	23.0	13	-2.0	19
8287	CARRICOLA	17.6	8.4	13.0	24.0	13	1.0	18	8288E	LA POBLA DEL DUC	18.6	4.1	11.4	24.0	13	-2.0	19
8290	ENGUERA LAS ARENAS	14.9	1.5	8.2	18.0	12	-5.0	20	8294	BARXETA 'COOPERATIVA AGRICOLA	19.6	3.7	11.6	25.0	12	-2.0	19
8296	XATIVA 'EL REALENGO'	19.1	5.0	12.0	24.0	13	-1.0	19	8297A	VILA-NOVA DE CASTELLO 'AYUNTA-	19.0	5.1	12.0	24.5	13	-2.0	19
8300E	CARCAIXENT 'S.E.AGRARIA'	18.7	4.9	11.8	24.0	14	-1.0	19	8302K	BENIMODO	17.5	4.2	10.8	22.0	10	-5.0	19
8302O	ALBERIC SANT JORDI	18.5	5.9	12.2	24.0	24	-1.5	7	8306	SINARCAS	12.6	3.0	7.8	19.0	10	-4.0	28
8306A	SINARCAS COOPERATIVA	12.6	3.3	8.0	19.0	10	-4.0	28	8310B	CAMPORROBLES COOPERATIVA	11.0	1.6	6.3	16.0	10	-3.0	6

TM=temperatura media de las máximas ; Tm=temperatura media de las mínimas ; Tt=temperatura media mensual; M=temperatura máxima mensual; m=temperatura mínima mensual

© INM. Prohibida su reproducción total o parcial, por cualquier medio, sin autorización expresa por escrito

Resumen termo de la Comunidad Valenciana

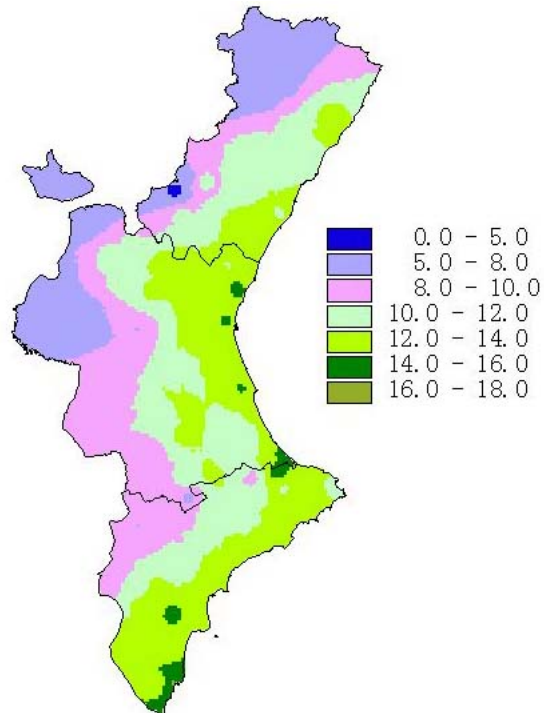
ENERO 2004

Indicativo	Nombre de la estación	TM	Tm	Tt	M	Día	m	Día	Indicativo	Nombre de la estación	TM	Tm	Tt	M	Día	m	Día
8319C	VENTA MINA C.E.M.	13.5	2.5	8.0	18.0	24	-2.5	19	8320A	MONTRON 'ERES ALTES'	16.3	7.5	11.9	21.5	23	2.0	7
8325B	ALGEMESI CENTRO EXPERIENCIAS	19.4	7.3	13.4	24.0	24	0.5	19	8325I	POLINYA 'PISCIFACTORIA'	18.2	7.3	12.8	23.0	13	1.0	6
8326	SUECA	19.1	9.7	14.4	24.0	14	4.5	19	8328B	CULLERA MARENY S LORENZO	17.3	8.8	13.0	22.0	13	3.0	20
8328E	ALGINET	17.0	7.6	12.3	22.5	23	0.5	19	8328F	ALGINET COAGRI	18.0	6.8	12.4	23.0	27	0.0	19
8331I	SILLA 'FITOSANITARIA'	18.1	7.3	12.7	24.0	23	1.5	1	8342C	PICANYA 'VEYRAT'	19.3	7.5	13.4	24.0	10	0.5	20
8342D	PAIPORTA CAIXA RURAL	18.5	6.9	12.7	23.0	10	1.0	6	8381B	ADEMUZ-AGRO	12.9	-0.9	6.0	20.0	13	-8.0	6
8385C	ARAS DE OLMOS 'FORESTAL'	11.6	0.4	6.0	18.0	6	-5.8	6	8395C	CHELVA EL CALVARIO	16.0	6.5	11.2				
8402	BUGARRA	17.9	6.6	12.2	23.5	13	-0.5	1	8406A	VILLAR DEL ARZOBISPO GRANJA ES	15.4	4.6	10.0	22.0	13	0.0	1
8414A	VALENCIA MANISES	19.1	6.9	13.0	24.0	10	1.6	29	8416	VALENCIA	19.5	9.1	14.3	25.4	10	4.2	6
8420O	LLIRIA 'MAIMONA'	18.7	7.9	13.3	26.0	13	2.0	6	8420U	BETERA 'B.HELICOPTEROS'	19.5	7.0	13.2	26.8	12	2.0	6
8421C	BETERA MAS DE ARNAL	19.6	5.3	12.4	27.0	13	1.0	1	8421F	MONCADA-MASIA MORODER	19.6	6.7	13.2				
8430E	PUÇOL HUERTO NTRA. SEÑORA	18.7	10.0	14.4	26.0	10	3.0	1	8434A	VIVER S E AGRARIA	15.2	5.9	10.6	23.0	13	1.0	5
8438	SEGORBE	17.1	6.5	11.8	25.0	13	2.0	6	8443A	ESTIVELLA-CP	18.5	5.3	11.9	25.5	13	-2.0	6
8446G	SAGUNTO PONTAZGO	19.4	8.1	13.8	26.0	13	2.0	6	8450C	NULES PUEBLO	18.9	7.5	13.2	27.0	13	2.5	4
8455	BETXÍ	20.3	6.0	13.2	29.0	13	2.0	1	8456A	BURRIANA 'SINDICATO DE RIEGOS'	19.5	3.7	11.6	24.5	1	0.0	1
8472B	ARENOS 'C.H. JUCAR'	12.6	2.4	7.5	21.0	13	-1.0	5	8473E	PINA DE MONTALGRAO	6.4	1.6	4.0	16.0	13	-5.0	19
8478	ARAÑUEL	18.2	4.2	11.2	26.0	13	-2.0	1	8483E	EMBALSE DE SICHAR	15.8	5.6	10.7	22.0	13	2.0	4
8489A	VILLAFRANCA DEL CID 'AYUNTA-	11.5	2.6	7.0	21.0	13	-3.0	19	8492	ATZENETA DEL MAESTRAT	18.0	2.8	10.4	25.0	13	-3.0	1
8494O	VILLAFAMES H S	17.3	5.2	11.2	24.0	13	-1.0	5	8500A	CASTELLON ALMAZORA	18.2	7.8	13.0	26.4	13	3.6	6
8508A	ALCALÁ DE XIVERT COOPERATIVA	17.8	7.0	12.4	25.0	13	-0.5	6	9562	MORELLA	10.5	2.4	6.4	19.0	13	-4.0	19
9563	CASTELLFORT	8.5	1.7	5.1	16.0	13	-5.0	19									

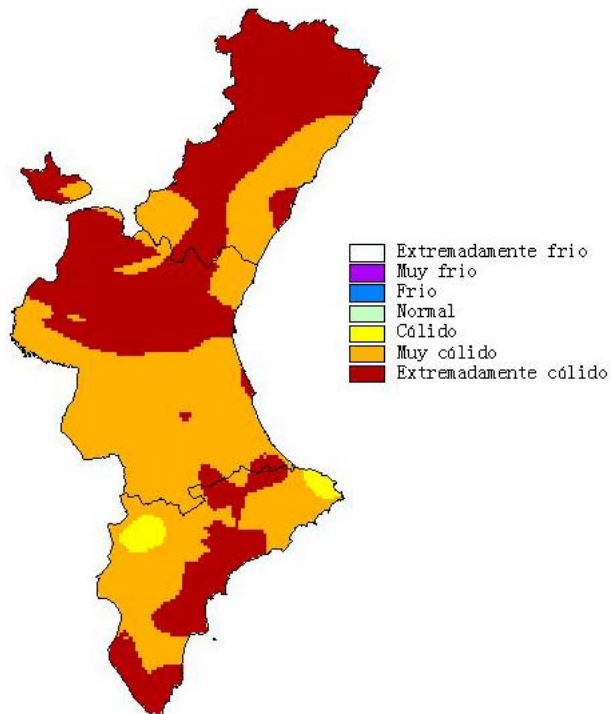
TM=temperatura media de las máximas ; Tm=temperatura media de las mínimas ; Tt=temperatura media mensual; M=temperatura máxima mensual; m=temperatura mínima mensual

© INM. Prohibida su reproducción total o parcial, por cualquier medio, sin autorización expresa por escrito

Temperatura media mensual en °C

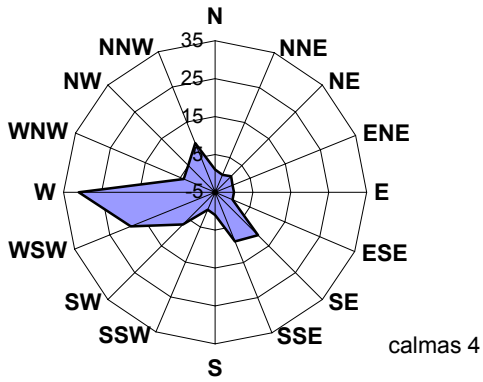


Característica de la temperatura

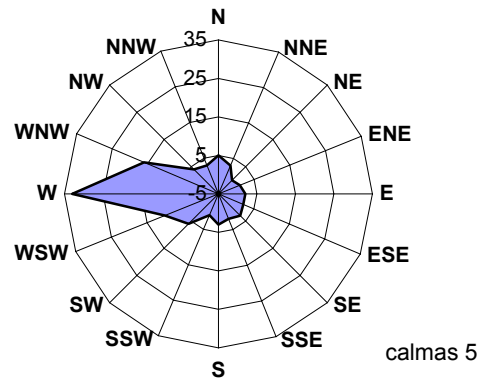


ROSAS DE VIENTOS

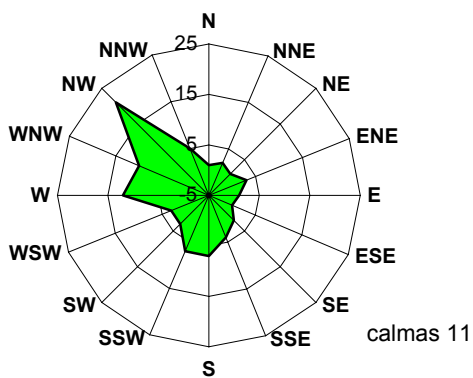
Valencia (Viveros)



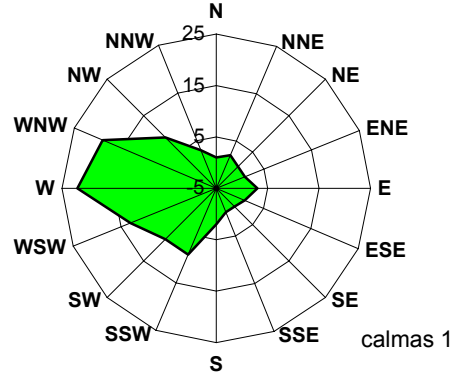
Manises (aeropuerto)



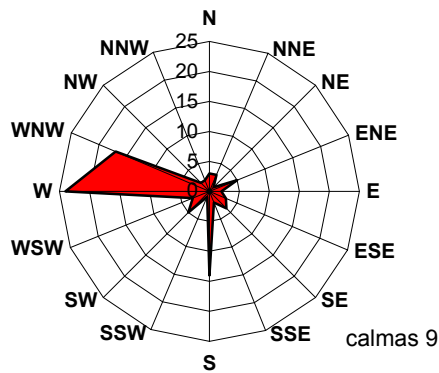
Alicante (Ciudad Jardín)



El Altet (aeropuerto)



Almazora (Castellón)



INFORMACIÓN METEOROLÓGICA

TELÉFONOS ÚTILES:

- Sección de Relaciones con Usuarios del CMT en Valencia.....963-932-284
- Servicio de Información Meteorológica (INM Madrid).....915-819-750
- Teletiempos
 - ✓ Castellón.....807-170 312
 - ✓ Valencia.....807-170 346
 - ✓ Alicante.....807-170 303
- Predicción marítima.....807-170 371
- Información de la Sierra de Gúdar.....807-170 384
- Información general.....807-170 365
- Información internacional.....807-170 388

CORREOS ELECTRÓNICOS:

- Sección de Relaciones con Usuarios del CMT en Valencia: usuariosval@inm.es
- Servicio de Información Meteorológica (INM Madrid): infomet@inm.es
- Sección de Climatología del CMT en Valencia: xclval@inm.es
- CMT en Valencia: cmtval@inm.es

PÁGINA WEB DEL INM: www.inm.es