

Centro Meteorológico Territorial en **Valencia**

RESUMEN CLIMATOLÓGICO

MARZO 2004



CENTRO METEOROLÓGICO TERRITORIAL EN VALENCIA
CENTRE METEOROLOGIC TERRITORIAL EN VALENCIA

C/Botánico Cavanilles nº3 46071 –Valencia.

COMENTARIOS AL RESUMEN CLIMATOLÓGICO MENSUAL

En este resumen se incluyen los datos termopluviométricos registrados en las estaciones de la Comunidad Valenciana, así como su representación gráfica. El boletín contiene:

1. Listado de precipitación total mensual

Se incluye además la precipitación máxima en 24 horas y el día en que se produce para cada estación. Las precipitaciones están referidas a los días pluviométricos (de 7 a 7 horas GMT) y vienen expresadas en décimas de mm ($1\text{mm} = 1\text{ l/m}^2$).

IP significa precipitación inapreciable ($<0,1\text{ mm}$).

2. Representación gráfica de la precipitación total mensual.

Para la interpolación de los datos se ha aplicado el algoritmo de interpolación IDW (distancia inversa ponderada), considerando las 4 estaciones más cercanas a una dada.

3. Característica de la precipitación mensual.

La calificación de la característica de la precipitación mensual se hace para cada estación concreta, de acuerdo con la localización del dato en la serie estadística de la estación. Se han considerado únicamente las estaciones que tienen 29 ó 30 datos dentro del periodo 1971-2000 (último periodo normal).

Así, si el dato observado está situado dentro del 20% de meses más secos, se califica el mes como **“muy seco”**, y así sucesivamente como **“seco”**, **“normal”**, **“húmedo”** y **“muy húmedo”**. En el caso de que la precipitación mensual sea inferior o superior a los extremos de la serie, se dice que el mes ha sido **“extremadamente seco”** o **“extremadamente húmedo”**, respectivamente.

Para la interpolación de los datos se ha aplicado el algoritmo de interpolación IDW (distancia inversa ponderada), considerando las 4 estaciones más cercanas a una dada.

4. Listado de temperaturas máximas, mínimas y medias mensuales.

Además se incluye la media de las máximas y la media de las mínimas para cada estación. Todas las temperaturas figuran en décimas de grado centígrado.

5. Representación gráfica de la temperatura media mensual.

Para la interpolación de los datos se ha aplicado el algoritmo de interpolación IDW (distancia inversa ponderada), considerando las 4 estaciones más cercanas a una dada.

6. Característica de la temperatura media mensual.

La calificación de la característica de la temperatura media mensual se hace para cada estación concreta, de acuerdo con la localización del dato en la serie estadística de la estación. Se han considerado únicamente las estaciones que tienen al menos 20 datos dentro del periodo 1971-2000 (último periodo normal).

Así, si el dato observado está situado dentro del 20% de meses más fríos, se califica el mes como **“muy frío”**, y así sucesivamente como **“frío”**, **“normal”**, **“cálido”** y **“muy cálido”**. En el caso de que la temperatura media mensual sea inferior o superior a los extremos de la serie, se dice que el mes ha sido **“extremadamente frío”** o **“extremadamente cálido”**, respectivamente.

Para la interpolación de los datos se ha aplicado el algoritmo de interpolación IDW (distancia inversa ponderada), considerando las 4 estaciones más cercanas a una dada.

7. Rosa de los vientos.

Rosa de vientos de dieciséis rumbos de los observatorios principales. Se expresa el porcentaje de veces en que el viento viene de cada rumbo.

Resumen pluvio de la Comunidad Valenciana

MARZO 2004

Indicativo	Nombre de la estación	Ptotal	Pmax	Día	Indicativo	Nombre de la estación	Ptotal	Pmax	Día
7037A	SAN MIGUEL DE SALINAS 'G.ESCO-	80.3	42.2	26	7038	LAGUNA DE TORREVIEJA	64.0	24.5	26
7041	LAGUNA DE LA MATA	47.8	18.3	26	7244	ORIHUELA LOS DESAMPARADOS	38.1		-
7245	ORIHUELA C H SEGURA	41.6	15.0	25	7247	PINOSO C H SEGURA	54.8	17.6	28
7247A	PINOSO FORESTAL	59.0	13.5	26	7247E	PINOSO C.P. SANTA CATALINA	60.5	15.0	26
7254E	ALBATERA 'AYUNTAMIENTO'	25.4	7.4	25	7255A	CREVILLENTE 'LOS MOLINOS'	37.8		-
7256	CALLOSA DE SEGURA	41.5	13.5	25	7261	ALMORADI C H SEGURA	47.0	15.0	26
7261I	ROJALES EL MOLINO	63.1	28.2	26	7261M	ROJALES AYUNTAMIENTO	38.5		-
7263	LA MARINA DE ELCHE	43.8	27.5	28	8001D	BOCAIRENT MARIOLA	132.0	30.4	15
8002	BANYERES DE MARIOLA	79.5	22.0	29	8004	BIAR	51.9		-
8005C	FONTANARS DELS ALFORINS	87.5	27.0	27	8005D	FONTANARS TORREVELLISCA	176.8	42.3	28
8006I	VILLENA LA VEREDA	61.9	16.0	26	8007	VILLENA	49.0	18.6	29
8010A	PETRETER 'FINCA FERRUSA'	64.2	14.8	26	8011A	ELDA 'AYUNTAMIENTO'	52.5	13.0	25
8013	NOVELDA	67.5	15.5	26	8013A	NOVELDA 'C.N. JESUS NAVARRO'	68.5	19.0	28
8014O	CHINORLET	91.8	31.8	28	8015A	HONDON DE LAS NIEVES AYTO.	53.0		-
8015O	LA ROMANA AGROMET	54.9	18.0	28	8017	ASPE	70.3	21.0	28
8018	ELCHE CAMPO D AGRICOLA	41.7		-	8018A	ELCHE	42.9	19.0	28
8018B	ELCHE C H SEGURA	36.5	10.0	28	8019	ALICANTE EL ALTET	35.8	10.7	28
8021A	AGOST ESCUELA NACIONAL	68.6	31.0	28	8023	SAN VICENTE DEL RASPEIG	46.0	10.3	28
8025	ALICANTE CIUDAD JARDIN	46.8	11.1	26	8026D	MUTXAMEL AYUNTAMIENTO	38.4	9.5	29
8028E	TIBI TALECA	69.6	25.3	28	8029A	JIJONA AYUNTAMIENTO	48.8	10.9	29
8029D	TORREMANZANAS 'AYUNTAMIENTO'	70.9		-	8030	BUSOT AYUNTAMIENTO	39.0		-
8032E	PENAGUILA LA ROQUETA	69.5	14.4	25	8033A	RELLEU	40.5	10.0	25
8033E	EMBALSE DE AMADORIO	23.5	7.0	25	8034	SELLA	25.7		-
8037C	ALFAZ DEL PI AYUNTAMIENTO	44.3	13.8	25	8039A	TARBENA C H JUCAR	109.9	36.5	28
8040	BOLULLA	64.0	18.0	28	8040I	EMBALSE DE GUADALEST	102.3	31.8	29
8041A	CALLOSA D'EN SARRIA	59.3	15.5	26	8043	BENISSA CONVENTO	109.5	39.1	28
8043A	BENISSA AYUNTAMIENTO	88.1	31.6	28	8043G	CALP PEÑON DE IFAC	75.5	23.6	28
8046B	JALON SOLANA	136.9	44.6	28	8050A	JAVEA 'VIVEROS'	104.1	56.2	27
8050E	JAVEA AYUNTAMIENTO	96.2	50.7	27	8051I	PEDREGUER	124.0		-
8051U	DENIA H S	162.0	65.0	28	8052C	DENIA 'P.BOMBEROS'	118.2		-
8056	EL VERGER RACONS	142.0		-	8056C	PATRO COPERATIVA AGRICOLA	120.4	39.7	28
8057A	PEGO CONVENTO	231.0	115.7	28	8058A	OLIVA S E AGRARIA	137.3		-

Ptot=Precipitación total mensual en mm ; *Pmax*=Precipitación máxima en 24 horas en mm ; *Día*=día de la precipitación máxima

© INM. Prohibida su reproducción total o parcial, por cualquier medio, sin autorización expresa por escrit

Resumen pluvio de la Comunidad Valenciana

MARZO 2004

Indicativo	Nombre de la estación	Ptotal	Pmax	Día	Indicativo	Nombre de la estación	Ptotal	Pmax	Día
8058C	OLIVA AYUNTAMIENTO	118.6	62.8	28	8058F	MIRAMAR 'AYUNTAMIENTO'	130.0		-
8058G	BELLREGUARD AYUNTAMIENTO	165.0	57.0	29	8058O	"LA FONT D'" "EN CARROS"	229.0	65.0	28
8059B	ALCOI JUAN XXIII	99.9	29.8	28	8063	GORGA	76.0		-
8064C	AGRES 'FRUTOS EVA'	104.4	27.0	28	8066	ALMUDAINA	101.3	28.0	28
8067	PANTANO DE BENIARRES	108.7	26.5	28	8068I	VILLALONGA COOPERATIVA	219.0	101.6	29
8069A	REAL DE GANDIA AYUNTAMIENTO	250.7		-	8069I	LLUTXENT	75.5	30.0	28
8071C	GANDIA 'C. ROIG DE CORELLA'	214.3	73.2	29	8072	BARX	309.7	126.6	28
8073	XERESA	207.0	90.0	29	8077	TAVERNES DE LA VALLDIGNA	175.4	60.0	28
8077B	TAVERNES DE LA VALLDIGNA 'SDCT	101.9	26.2	28	8201A	AYORA C H JUCAR	67.7	21.0	28
8202	TERESA DE COFRENTES	61.0	18.0	27	8204A	JALANCE AGROMET	68.5	22.0	28
8251E	PRESA DE CONTRERAS	76.3	24.4	26	8256B	CAUDETE DE LAS FUENTES 'EL	85.0	22.0	26
8256E	VENTA DEL MORO C H JUCAR	79.6	20.5	26	8259	REQUENA CAMPO ARCIS	66.5	15.8	29
8269	SALTO DE MILLARES 'CENTRAL	168.3	60.5	28	8270U	BICORP	136.0	47.0	28
8272	QUESA	183.4	68.4	28	8272E	NAVARRS AYUNTAMIENTO	217.0		-
8274U	SUMACARCER	155.0	63.0	28	8276O	BOLBAITE	147.2	55.0	28
8276P	BOLBAITE CH JUCAR	139.3	54.8	28	8277A	ANNA 'AYUNTAMIENTO'	175.0	61.0	28
8277E	COTES	136.0	64.0	28	8277U	ALCÀNTERA DEL XÚQUER AYUNTAM	116.5	35.0	28
8278	ANTELLA FUENTE DULCE	178.5	96.0	28	8278E	ANTELLA P AGRICOLA	144.1	52.5	28
8282	BOCAIRENT	133.7	32.9	28	8283	ONTINYENT	124.0	37.0	28
8285	L'OLLERIA	106.8	32.3	28	8286	BENIATJAR LES PLANISES	116.5	28.7	28
8287	CARRICOLA	137.0	37.0	28	8287C	OTOS	118.0	38.0	28
8288E	LA POBLA DEL DUC	87.6	23.0	28	8289	LA FONT DE LA FIGUERA LA VIÑA	69.8		-
8289B	LA FONT DE LA FIGUERA -CAMARA	106.6	26.0	28	8290	ENGUERA LAS ARENAS	148.5	38.0	28
8290O	VALLADA BOQUELLA	160.0	40.0	28	8294	BARXETA 'COOPERATIVA AGRICOLA'	117.0	40.0	28
8295H	RAFELGUARAF AYUNTAMIENTO	166.0	40.0	28	8295I	L'ENOVA 'AYUNTAMIENTO'	138.0	42.6	28
8296	XATIVA 'EL REALENGO'	127.0	34.0	28	8297A	VILA-NOVA DE CASTELLO 'AYUNTA-	104.7	36.0	28
8298B	LA POBLA LLARGA AYTO.	105.8	31.8	28	8300E	CARCAIXENT 'S.E.AGRARIA'	209.5	73.0	28
8301B	CARCAIXENT	205.9	63.0	28	8302C	ALZIRA 'H.E.'	185.7	80.0	29
8302O	ALBERIC SANT JORDI	141.5	56.6	28	8303U	CORBERA HTO SANTISIMO	179.0	64.0	28
8306	SINARCAS	112.0	33.0	29	8306A	SINARCAS COOPERATIVA	113.0	33.0	29
8310B	CAMPORROBLES COOPERATIVA	103.0	40.0	27	8311	UTIEL	75.0	21.0	29
8311I	UTIEL C.H. JUCAR	80.0	23.5	29	8313	REQUENA	79.0	25.2	29

Ptot=Precipitación total mensual en mm ; *Pmax*=Precipitación máxima en 24 horas en mm ; *Día*=día de la precipitación máxima

© INM. Prohibida su reproducción total o parcial, por cualquier medio, sin autorización expresa por escrit

Resumen pluvio de la Comunidad Valenciana

MARZO 2004

Indicativo	Nombre de la estación	Ptotal	Pmax	Día	Indicativo	Nombre de la estación	Ptotal	Pmax	Día
8314A	REQUENA LA PORTERA COOP.	68.0	11.0	28	8316I	REQUENA-REBOLLAR	83.3	27.8	29
8317C	BUÑOL CASA DEL RIO MIJARES	94.5	28.9	29	8318	EMBALSE DE FORATA	159.5	68.0	29
8320A	MONTROI 'ERES ALTES'	104.3	37.5	28	8325A	ALGEMESI COOPERAT AGRICOLA	82.6		-
8325B	ALGEMESI CENTRO EXPERIENCIAS	142.6	53.5	28	8325I	POLINYA 'PISCIFACTORIA'	139.5	53.8	28
8326	SUECA	112.5	35.0	26	8328B	CULLERA MARENY S LORENZO	92.4	27.0	28
8328E	ALGINET	138.1	56.3	28	8328F	ALGINET COAGRI	166.0	68.3	28
8328L	SOLLANA AYTO.	97.5	34.2	28	8330	ALBAL	84.7	30.8	28
8331	SILLA	113.5		-	8331I	SILLA 'FITOSANITARIA'	93.9	41.6	28
8332E	CATARROJA AYTO.	61.3	19.6	28	8333A	PICANYA AYTO.	126.0	65.0	28
8334	CHIVA	149.0	62.0	28	8334A	CHIVA 'SEGUNDA'	129.5	40.3	28
8337	TURIS MASIA CALABARRA	150.0	52.0	28	8337I	TORRENT CALICANTO	112.5		-
8341A	TORRENT 'MONTESION'	87.5	35.0	28	8342C	PICANYA 'VEYRAT'	97.7		-
8342D	PAIPORTA CAIXA RURAL	111.5	53.0	28	8342E	MASSANASSA	137.0	70.0	28
8344	VALENCIA HORNO DE ALCEDO	137.9	60.3	28	8381A	ADEMUZ C H JUCAR	55.6	28.7	27
8381B	ADEMUZ-AGRO	48.0	27.0	27	8385C	ARAS DE OLMOS 'FORESTAL'	69.4	30.0	27
8394	TUEJAR	84.0	31.0	29	8394A	TUEJAR PISCIFACTORIA	86.6	24.2	27
8395B	CHELVA S E AGRARIA	98.9	29.0	28	8395C	CHELVA EL CALVARIO	98.0	31.0	29
8399	EMBALSE DE LORIGUILLA	95.0	31.5	29	8399C	LOSA DEL OBISPO	95.2	31.2	29
8401	PANTANO DE BUSEO	208.0	72.0	28	8402	BUGARRA	130.5	40.7	28
8402D	PEDRALBA 'LA SERRATILLA'	129.4		-	8404A	ALCUBLAS AYUNTAMIENTO	90.1	27.2	27
8405A	CASINOS C H JUCAR	66.3	27.3	27	8405I	HIGUERUELAS C H JUCAR	94.8	33.0	27
8406	VILLAR DEL ARZOBISPO	70.0	29.0	27	8406A	VILLAR DEL ARZOBISPO GRANJA ES	82.2	29.9	27
8409	LLIRIA 'EL CARRIL'	73.5	22.0	28	8410B	LLIRIA 'COOPERATIVA VINICOLA'	63.0	20.0	27
8411C	BENAGUASIL AYUNTAMIENTO	47.4	12.1	29	8414A	VALENCIA MANISES	84.4	31.1	28
8416	VALENCIA	113.9	57.0	28	8418P	GATOVA C H JUCAR	167.0	60.0	29
8419A	SERRA AYUNTAMIENTO	166.5	76.1	29	8420I	OLOCAU	110.5	47.0	28
8421C	BETERA MAS DE ARNAL	91.0	46.0	29	8421F	MONCADA-MASIA MORODER	86.1	30.0	27
8421M	FOIOS-BARRANCO	98.6	34.6	29	8428	MASSALFASSAR	73.0		-
8433A	BEGIS C H JUCAR	141.1	44.5	29	8433E	CANALES	182.1	79.6	28
8434A	VIVER S E AGRARIA	86.5	41.0	27	8434B	VIVER CH JUCAR	92.0	37.0	27
8437	GAIBIEL	144.9	60.8	29	8438	SEGORBE	96.0	40.0	27
8438C	ALTURA-AYUNTAMIENTO	88.2	41.3	29	8439E	SEGORBE MASIA CRUZ	84.0	38.0	29

Ptot=Precipitación total mensual en mm ; *Pmax*=Precipitación máxima en 24 horas en mm ; *Día*=día de la precipitación máxima

© INM. Prohibida su reproducción total o parcial, por cualquier medio, sin autorización expresa por escrit

Resumen pluvio de la Comunidad Valenciana

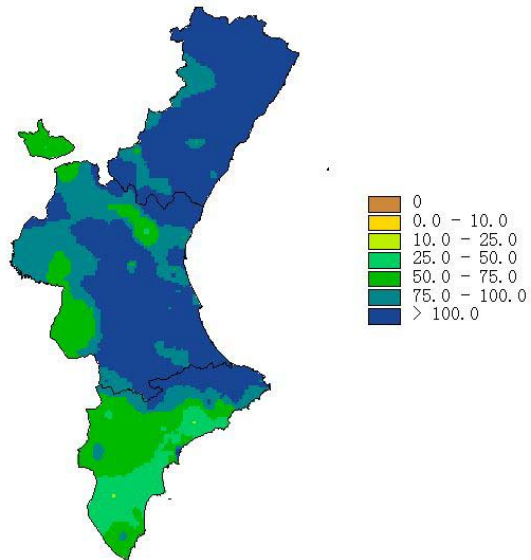
MARZO 2004

Indicativo	Nombre de la estación	Ptotal	Pmax	Día	Indicativo	Nombre de la estación	Ptotal	Pmax	Día
8439I	SEGORBE MASIA HOYA	111.0	50.0	29	8439U	SONEJA	93.0	44.5	29
8440E	CHOVAR	260.3	127.0	29	8443A	ESTIVELLA-CP	147.9	53.1	29
8444	GILET SANTO ESPIRITU	121.7	44.7	29	8445C	SAGUNTO H E	230.4	88.0	29
8446G	SAGUNTO PONTAZGO	118.3	50.5	29	8446N	ALMENARA	108.0	53.5	29
8448D	MONCOFA C.P.CERVANTES	112.5	62.0	28	8450C	NULES PUEBLO	112.1	42.1	29
8452	PANTANO DE ONDA	167.5	61.5	29	8455	BETXÍ	131.0	59.0	28
8456A	BURRIANA 'SINDICATO DE RIEGOS'	112.0	60.0	29	8456H	ALQUERIAS DEL NIÑO PERDIDO CHJ	85.5	35.0	29
8457	VILLARREAL	145.0	80.0	29	8472B	ARENOS 'C.H. JUCAR'	116.1	62.0	29
8472E	BARRACAS	91.2	40.6	28	8473E	PINA DE MONTALGRAO	68.0		-
8474	MONTANEJOS C H JUCAR	121.9	63.0	29	8475	MONTAN	159.0	80.0	28
8477	CORTES DE ARENOSO	87.0		-	8478	ARAÑUEL	131.5	54.0	29
8483E	EMBALSE DE SICHAR	116.1	54.3	29	8489A	VILLAFRANCA DEL CID 'AYUNTA-	89.9	41.9	29
8492	ATZENETA DEL MAESTRAT	107.0	52.0	29	8495	USERAS	108.9	54.8	29
8496E	EMBALSE DE ALCORA	120.2	80.0	29	8497B	ALCORA-LA LLOMA	69.7	27.3	29
8498	PANTANO MARIA CRISTINA	112.7	59.5	29	8500A	CASTELLON ALMAZORA	112.4	54.3	29
8501A	CASTELLON C H JUCAR	104.1	46.8	29	8502I	CABANES RIBERA	102.5	41.0	29
8503G	TORREBLANCA 'C.AGR.LOCAL'	107.8	47.5	29	8507	ALCALÁ DE XIVERT AVASA	126.4	68.2	28
8508A	ALCALÁ DE XIVERT COOPERATIVA	162.7	100.0	29	8508U	BENICARLO SAN GREGORIO	115.3	52.0	29
8512E	BENICARLO 'RAMBLA CERVERA'	114.5	65.8	29	8520B	FREDES 'COLONIA EUROPA'	162.4	92.0	29
8522	LA POBLA DE BENIFASSA	106.8	58.5	29	8523E	VINARÒS AUMAR	102.5		-
9562	MORELLA	117.1	71.3	29	9563	CASTELLFORT	101.0		-

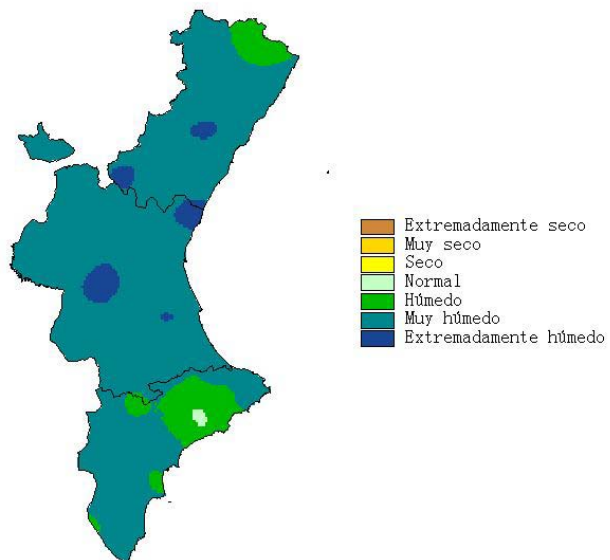
Ptot=Precipitación total mensual en mm ; *Pmax*=Precipitación máxima en 24 horas en mm ; *Día*=día de la precipitación máxima

© INM. Prohibida su reproducción total o parcial, por cualquier medio, sin autorización expresa por escrit

Precipitación total mensual en l/m²



Característica de la precipitación



Resumen termo de la Comunidad Valenciana

MARZO 2004

Indicativo	Nombre de la estación	TM	Tm	Tt	M	Día	m	Día	Indicativo	Nombre de la estación	TM	Tm	Tt	M	Día	m	Día
7037A	SAN MIGUEL DE SALINAS 'G.ESCO-	17.7	9.7	13.7	24.0	5	2.0	1	7038	LAGUNA DE TORREVIEJA	19.2	12.5	15.8	25.0	4	4.0	2
7041	LAGUNA DE LA MATA	17.5	9.9	13.7	22.0	5	1.5	2	7244	ORIHUELA LOS DESAMPARADOS	18.9	8.8	13.8	28.3	21	-1.5	3
7245	ORIHUELA C H SEGURA	19.2	9.2	14.2	29.0	21	-2.0	3	7247	PINOSO C H SEGURA	16.0	5.0	10.5	26.0	21	-6.0	3
7247E	PINOSO C.P. SANTA CATALINA	14.4	4.6	9.5	24.0	21	-7.0	3	7261	ALMORADI C H SEGURA	23.0	5.4	14.2	30.0	21	-3.0	2
7261I	ROJALES EL MOLINO	18.1	9.3	13.7	25.4	21	-1.6	3	8001D	BOCAIRENT MARIOLA	12.2	3.6	7.9	22.1	21	-5.2	2
8005D	FONTANARS TORREVELLISCA	12.9	3.5	8.2	24.0	21	-9.0	2	8006I	VILLENA LA VEREDA	14.3	4.5	9.4	25.0	21	-7.0	3
8007	VILLENA	15.0	3.3	9.2	26.0	21	-9.0	3	8010A	PETRETER 'FINCA FERRUSA'	14.8	6.3	10.6	22.0	5	-3.0	2
8011A	ELDA 'AYUNTAMIENTO'	15.5	6.8	11.2	22.0	5	2.0	1	8013	NOVELDA	18.6	9.0	13.8	25.0	21	1.0	3
8015A	HONDON DE LAS NIEVES AYTO.	16.7	7.3	12.0	27.0	21	-4.0	3	8015O	LA ROMANA AGROMET	15.8	7.2	11.5	26.6	21	-2.4	2
8018	ELCHE CAMPO D AGRICOLA	19.2	9.5	14.4	27.9	21	2.0	2	8018A	ELCHE	17.8	10.5	14.2	25.0	21	2.0	2
8019	ALICANTE EL ALTET	17.8	8.2	13.0	24.0	5	-0.9	3	8021A	AGOST ESCUELA NACIONAL	19.4	5.5	12.4	26.0	22	-3.0	2
8025	ALICANTE CIUDAD JARDIN	18.1	9.4	13.8	24.8	5	0.4	2	8036B	BENIDORM 'AQUAGEST'	14.7	9.8	12.2	22.0	6	3.0	3
8043	BENISSA CONVENTO	14.3	8.2	11.2					8043G	CALP PEÑON DE IFAC	16.1	10.0	13.0	23.0	6	3.5	2
8050E	JAVEA AYUNTAMIENTO	16.8	6.7	11.8	24.0	6	-2.6	3	8051I	PEDREGUER	17.2	8.9	13.0	26.0	5	0.0	3
8051U	DENIA H S	14.1	9.3	11.7	18.0	6	3.0	1	8056C	PATRO COOPERATIVA AGRICOLA	11.9	5.3	8.6	25.0	21	-6.0	2
8057A	PEGO CONVENTO	17.4	10.5	14.0	26.5	21	0.4	2	8058C	OLIVA AYUNTAMIENTO	16.5	8.5	12.5	24.5	21	0.5	2
8069I	LLUTXENT	15.9	7.4	11.6	28.0	21	-2.8	2	8071C	GANDIA 'C. ROIG DE CORELLA'	17.2	7.8	12.5	26.5	21	-2.5	2
8072	BARX	14.1	5.9	10.0	25.5	21	-4.0	2	8077B	TAVERNES DE LA VALLDIGNA 'SDCT'	16.4	7.9	12.2	23.8	4	-1.0	2
8204A	JALANCE AGROMET	15.8	6.4	11.1	27.2	21	-6.2	2	8251E	PRESA DE CONTRERAS	15.8	3.6	9.7	27.0	21	-4.0	3
8259	REQUENA CAMPO ARCIS	14.6	2.9	8.8	26.0	21	-7.5	3	8266I	COFRENTES 'FINCA DORADA'	16.6	5.0	10.8	28.8	21	-6.9	3
8272E	NAVARRS AYUNTAMIENTO	14.6	6.5	10.6	28.0	22	-4.0	3	8274U	SUMACARCER	17.3	9.0	13.2	29.0	21	1.0	2
8276O	BOLBAITE	17.0	6.5	11.8	28.1	21	-3.9	2	8277A	ANNA 'AYUNTAMIENTO'	16.9	7.7	12.3	28.0	21	-3.0	2
8277E	COTES	17.9	7.6	12.8	29.5	21	-2.5	2	8278	ANTELLA FUENTE DULCE	18.5	8.3	13.4	31.0	21	-1.0	2
8283	ONTINYENT	15.6	5.9	10.8	28.0	21	-5.0	2	8287	CARRICOLA	16.0	8.6	12.3	27.0	21	-2.0	1
8288E	LA POBLA DEL DUC	16.8	7.2	12.0	29.5	21	-3.5	2	8289	LA FONT DE LA FIGUERA LA VIÑA	14.2	5.8	10.0	27.0	21	-5.0	2
8290	ENGUERA LAS ARENAS	13.4	4.6	9.0	24.0	20	-6.0	1	8290O	VALLADA BOQUELLA	15.6	6.9	11.2	27.0	21	1.0	4
8294	BARXETA 'COOPERATIVA AGRICOLA	17.6	7.0	12.3	29.0	21	-4.0	3	8296	XATIVA 'EL REALENGO'	17.3	7.2	12.2	29.0	21	-3.0	2
8297A	VILA-NOVA DE CASTELLO 'AYUNTA-	17.6	7.4	12.5	29.0	21	-3.0	2	8300E	CARCAIXENT 'S.E.AGRARIA'	17.6	6.4	12.0	30.0	20	-2.0	2

TM=temperatura media de las máximas ; Tm=temperatura media de las mínimas ; Tt=temperatura media mensual; M=temperatura máxima mensual; m=temperatura mínima mensual

© INM. Prohibida su reproducción total o parcial, por cualquier medio, sin autorización expresa por escrito

Resumen termo de la Comunidad Valenciana

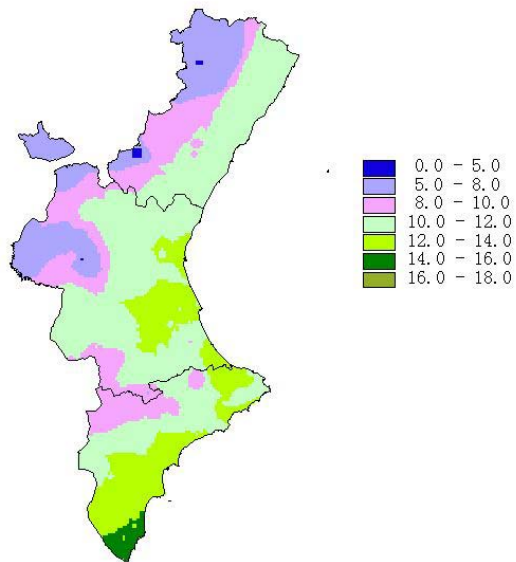
MARZO 2004

Indicativo	Nombre de la estación	TM	Tm	Tt	M	Día	m	Día	Indicativo	Nombre de la estación	TM	Tm	Tt	M	Día	m	Día
8302O	ALBERIC SANT JORDI	17.6	8.2	12.9	30.0	21	-3.0	2	8306	SINARCAS	13.4	4.2	8.8	25.0	21	-5.0	1
8306A	SINARCAS COOPERATIVA	13.4	4.1	8.8	25.0	21	-5.0	1	8310B	CAMPORROBLES COOPERATIVA	11.6	2.6	7.1	22.0	21	-5.0	1
8311	UTIEL	10.8	-0.1	5.4					8313	REQUENA	14.2	4.4	9.3	25.5	21	-4.5	2
8314A	REQUENA LA PORTERA COOP.	16.4	6.9	11.6	26.0	21	-3.0	2	8316I	REQUENA-REBOLLAR	9.1	1.6	5.4	18.0	21	-5.5	3
8320A	MONTROI 'ERES ALTES'	15.8	7.8	11.8	28.0	21	-1.0	2	8325B	ALGEMESI CENTRO EXPERIENCIAS	17.8	8.2	13.0	25.0	5	-2.5	2
8325I	POLINYA 'PISCIFACTORIA'	16.5	6.7	11.6	23.0	4	-2.0	1	8326	SUECA	16.7	9.8	13.2	24.5	5	1.5	2
8328B	CULLERA MARENY S LORENZO	15.9	8.9	12.4	23.0	6	-1.0	3	8328E	ALGINET	16.6	8.4	12.5	24.0	21	-2.0	2
8328F	ALGINET COAGRI	15.6	7.4	11.5	24.0	21	-3.5	2	8331I	SILLA 'FITOSANITARIA'	16.3	8.2	12.2	23.5	4	-1.0	2
8337	TURIS MASIA CALABARRA	16.9	5.8	11.4	28.0	22	-2.0	3	8342C	PICANYA 'VEYRAT'	16.4	7.8	12.1	24.5	6	-3.0	2
8342D	PAIPORTA CAIXA RURAL	16.4	8.2	12.3	24.0	4	-2.0	2	8381B	ADEMUZ-AGRO	14.1	1.0	7.6	25.0	21	-9.0	3
8385C	ARAS DE OLMOS 'FORESTAL'	11.8	0.0	5.9	23.6	21	-10.0	2	8394A	TUEJAR PISCIFACTORIA	15.2	3.4	9.3	26.5	21	-4.5	2
8395C	CHELVA EL CALVARIO	16.1	6.2	11.2	27.0	21	-1.5	2	8402	BUGARRA	16.7	6.3	11.5	26.5	21	-3.0	3
8406A	VILLAR DEL ARZOBISPO GRANJA ES	14.6	5.2	9.9	24.0	21	-3.0	1	8414A	VALENCIA MANISES	17.0	7.5	12.3	24.0	4	-1.8	3
8416	VALENCIA	16.9	9.4	13.2	24.8	6	1.6	3	8420O	LLIRIA 'MAIMONA'	16.7	7.7	12.2	24.0	4	-2.0	1
8421C	BETERA MAS DE ARNAL	17.3	6.7	12.0	23.0	4	-2.0	3	8421F	MONCADA-MASIA MORODER	16.5	6.8	11.6	23.5	4	-3.0	3
8434A	VIVER S E AGRARIA	14.3	5.6	10.0	24.0	21	-1.0	2	8438	SEGORBE	15.8	6.8	11.3	23.0	20	0.0	1
8443A	ESTIVELLA-CP	16.0	5.6	10.8	21.8	6	-4.4	3	8446G	SAGUNTO PONTAZGO	16.3	7.7	12.0	23.5	6	-2.0	3
8450C	NULES PUEBLO	15.8	7.6	11.7	23.0	6	0.0	3	8455	BETXÍ	17.3	6.0	11.6	23.0	5	0.0	1
8456A	BURRIANA 'SINDICATO DE RIEGOS'	17.8	4.5	11.2	24.5	7	-2.5	3	8472B	ARENOS 'C.H. JUCAR'	14.0	3.6	8.8	24.0	21	-3.0	3
8473E	PINA DE MONTALGRAO	7.2	0.4	3.8					8478	ARAÑUEL	16.0	4.1	10.0	27.0	21	-5.0	1
8483E	EMBALSE DE SICCHAR	14.2	5.7	10.0	20.0	20	-1.0	3	8489A	VILLAFRANCA DEL CID 'AYUNTA-	10.2	1.6	5.9	21.5	21	-7.0	1
8492	ATZENETA DEL MAESTRAT	15.9	4.4	10.2	26.0	21	-6.0	3	8497B	ALCORA-LA LLOMA	13.7	5.4	9.6	19.8	21	-3.8	1
8500A	CASTELLON ALMAZORA	16.1	8.4	12.2	22.8	6	1.0	3	8502I	CABANES RIBERA	14.6	7.5	11.0	21.0	7	0.0	2
8503G	TORREBLANCA 'C.AGR.LOCAL'	14.6	7.9	11.2	21.0	6	1.3	2	8507	ALCALÁ DE XIVERT AVASA	15.0	7.7	11.4	20.8	6	-0.2	3
8508A	ALCALÁ DE XIVERT COOPERATIVA	15.8	6.5	11.2	21.0	6	-3.0	3	8508U	BENICARLO SAN GREGORIO	15.8	7.4	11.6	21.8	6	-1.3	3
8520B	FREDES 'COLONIA EUROPA'	7.7	0.5	4.1	18.0	21	-8.0	2	9562	MORELLA	10.4	1.8	6.1	20.0	21	-7.5	2
9563	CASTELLFORT	7.9	1.2	4.6	17.0	21	-9.0	2									

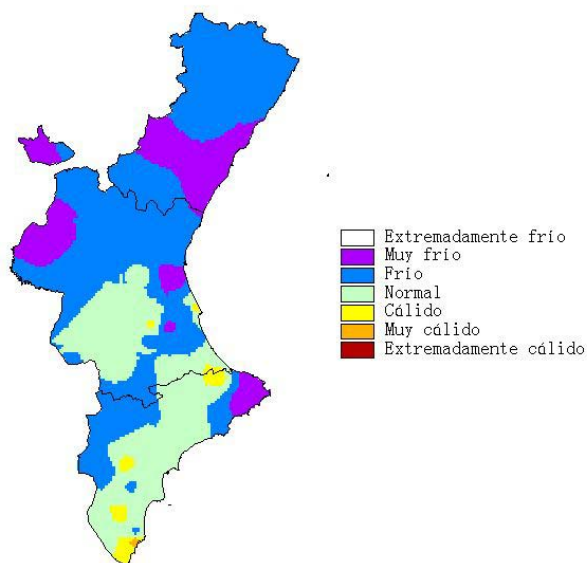
TM=temperatura media de las máximas ; Tm=temperatura media de las mínimas ; Tt=temperatura media mensual; M=temperatura máxima mensual; m=temperatura mínima mensual

© INM. Prohibida su reproducción total o parcial, por cualquier medio, sin autorización expresa por escrito

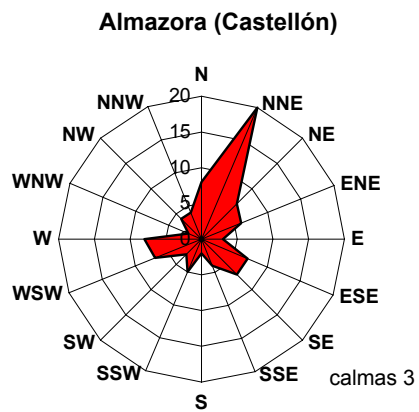
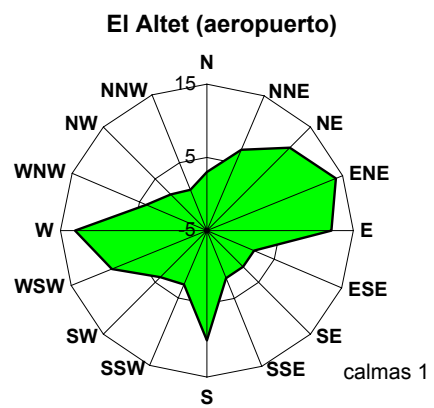
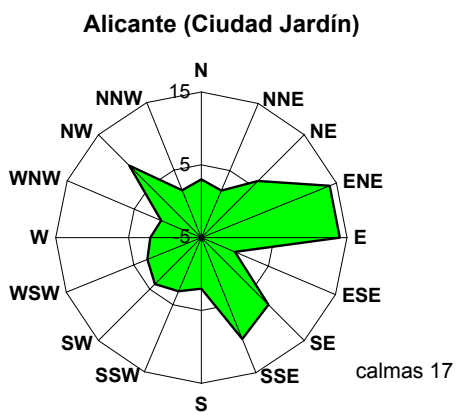
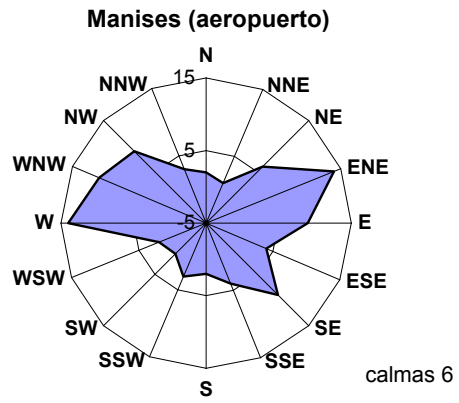
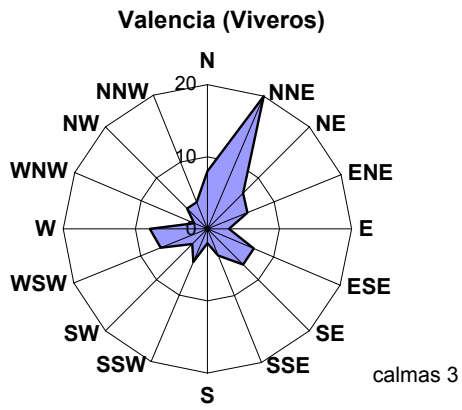
Temperatura media mensual en °C



Característica de la temperatura



ROSAS DE VIENTOS



INFORMACIÓN METEOROLÓGICA

TELÉFONOS ÚTILES:

- Sección de Relaciones con Usuarios del CMT en Valencia.....963-932-284
- Servicio de Información Meteorológica (INM Madrid).....915-819-750
- Teletiempos
 - ✓ Castellón.....807-170 312
 - ✓ Valencia.....807-170 346
 - ✓ Alicante.....807-170 303
- Predicción marítima.....807-170 371
- Información de la Sierra de Gúdar.....807-170 384
- Información general.....807-170 365
- Información internacional.....807-170 388

CORREOS ELECTRÓNICOS:

- Sección de Relaciones con Usuarios del CMT en Valencia: usuariosval@inm.es
- Servicio de Información Meteorológica (INM Madrid): infomet@inm.es
- Sección de Climatología del CMT en Valencia: xclval@inm.es
- CMT en Valencia: cmtval@inm.es

PÁGINA WEB DEL INM: www.inm.es