

Centro Meteorológico Territorial en
Valencia

RESUMEN CLIMATOLÓGICO

MAYO 2004



CENTRO METEOROLÓGICO TERRITORIAL EN VALENCIA
CENTRE METEOROLOGIC TERRITORIAL EN VALENCIA

C/Botánico Cavanilles nº3 46071 –Valencia.

COMENTARIOS AL RESUMEN CLIMATOLÓGICO MENSUAL

En este resumen se incluyen los datos termopluviométricos registrados en las estaciones de la Comunidad Valenciana, así como su representación gráfica. El boletín contiene:

1. Listado de precipitación total mensual

Se incluye además la precipitación máxima en 24 horas y el día en que se produce para cada estación. Las precipitaciones están referidas a los días pluviométricos (de 7 a 7 horas GMT) y vienen expresadas en décimas de mm ($1\text{mm} = 1\text{ l/m}^2$).

IP significa precipitación inapreciable ($<0,1\text{ mm}$).

2. Representación gráfica de la precipitación total mensual.

Para la interpolación de los datos se ha aplicado el algoritmo de interpolación IDW (distancia inversa ponderada), considerando las 4 estaciones más cercanas a una dada.

3. Característica de la precipitación mensual.

La calificación de la característica de la precipitación mensual se hace para cada estación concreta, de acuerdo con la localización del dato en la serie estadística de la estación. Se han considerado únicamente las estaciones que tienen 29 ó 30 datos dentro del periodo 1971-2000 (último periodo normal).

Así, si el dato observado está situado dentro del 20% de meses más secos, se califica el mes como **“muy seco”**, y así sucesivamente como **“seco”**, **“normal”**, **“húmedo”** y **“muy húmedo”**. En el caso de que la precipitación mensual sea inferior o superior a los extremos de la serie, se dice que el mes ha sido **“extremadamente seco”** o **“extremadamente húmedo”**, respectivamente.

Para la interpolación de los datos se ha aplicado el algoritmo de interpolación IDW (distancia inversa ponderada), considerando las 4 estaciones más cercanas a una dada.

4. Listado de temperaturas máximas, mínimas y medias mensuales.

Además se incluye la media de las máximas y la media de las mínimas para cada estación. Todas las temperaturas figuran en décimas de grado centígrado.

5. Representación gráfica de la temperatura media mensual.

Para la interpolación de los datos se ha aplicado el algoritmo de interpolación IDW (distancia inversa ponderada), considerando las 4 estaciones más cercanas a una dada.

6. Característica de la temperatura media mensual.

La calificación de la característica de la temperatura media mensual se hace para cada estación concreta, de acuerdo con la localización del dato en la serie estadística de la estación. Se han considerado únicamente las estaciones que tienen al menos 20 datos dentro del periodo 1971-2000 (último periodo normal).

Así, si el dato observado está situado dentro del 20% de meses más fríos, se califica el mes como **“muy frío”**, y así sucesivamente como **“frío”**, **“normal”**, **“cálido”** y **“muy cálido”**. En el caso de que la temperatura media mensual sea inferior o superior a los extremos de la serie, se dice que el mes ha sido **“extremadamente frío”** o **“extremadamente cálido”**, respectivamente.

Para la interpolación de los datos se ha aplicado el algoritmo de interpolación IDW (distancia inversa ponderada), considerando las 4 estaciones más cercanas a una dada.

7. Rosa de los vientos.

Rosa de vientos de dieciséis rumbos de los observatorios principales. Se expresa el porcentaje de veces en que el viento viene de cada rumbo.

Resumen pluvio de la Comunidad Valenciana

MAYO 2004

| Indicativo | Nombre de la estación | Ptotal | Pmax | Día | Indicativo | Nombre de la estación | Ptotal | Pmax | Día |
|------------|--------------------------------|--------|-------|-----|------------|------------------------------|--------|-------|-----|
| 7037A | SAN MIGUEL DE SALINAS 'G.ESCO- | 51,6 | 22,5 | 21 | 7038 | LAGUNA DE TORREVIEJA | 25,8 | 16,0 | 11 |
| 7041 | LAGUNA DE LA MATA | 24,7 | 15,0 | 11 | 7244 | ORIHUELA LOS DESAMPARADOS | 33,9 | 15,3 | 11 |
| 7245 | ORIHUELA C H SEGURA | 35,4 | 14,7 | 11 | 7247 | PINOSO C H SEGURA | 58,1 | 12,8 | 11 |
| 7247A | PINOSO FORESTAL | 68,0 | 16,5 | 26 | 7247E | PINOSO C.P. SANTA CATALINA | 69,5 | 15,5 | 11 |
| 7254E | ALBATERA 'AYUNTAMIENTO' | 69,9 | 45,0 | 13 | 7256 | CALLOSA DE SEGURA | 39,7 | 13,5 | 11 |
| 7261 | ALMORADI C H SEGURA | 46,0 | 35,0 | 11 | 7261I | ROJALES EL MOLINO | 38,7 | 17,9 | 11 |
| 7261M | ROJALES AYUNTAMIENTO | 39,0 | | - | 7263 | LA MARINA DE ELCHE | 38,4 | 15,4 | 11 |
| 8001D | BOCAIRENT MARIOLA | 108,3 | 56,5 | 11 | 8003A | BENEIXAMA | 70,5 | 20,0 | 11 |
| 8004 | BIAR | 47,2 | 18,6 | 11 | 8005C | FONTANARS DELS ALFORINS | 130,0 | 54,0 | 27 |
| 8005D | FONTANARS TORREVELLISCA | 154,3 | 46,7 | 27 | 8006I | VILLENA LA VEREDA | 68,0 | 25,7 | 10 |
| 8007 | VILLENA | 41,7 | 13,7 | 11 | 8010A | PETRER 'FINCA FERRUSA' | 40,9 | 13,5 | 11 |
| 8011A | ELDA 'AYUNTAMIENTO' | 48,5 | | - | 8013 | NOVELDA | 42,0 | 18,0 | 11 |
| 8013A | NOVELDA 'C.N. JESUS NAVARRO' | 38,5 | 18,2 | 11 | 8014O | CHINORLET | 77,9 | 36,0 | 29 |
| 8015O | LA ROMANA AGROMET | 42,6 | 12,0 | 2 | 8017 | ASPE | 54,9 | 19,0 | 11 |
| 8018 | ELCHE CAMPO D AGRICOLA | 62,1 | | - | 8018A | ELCHE | 53,7 | 18,6 | 11 |
| 8018B | ELCHE C H SEGURA | 66,0 | 24,0 | 13 | 8019 | ALICANTE EL ALTET | 40,8 | 18,5 | 11 |
| 8023 | SAN VICENTE DEL RASPEIG | 34,8 | 18,6 | 11 | 8025 | ALICANTE CIUDAD JARDIN | 34,4 | 17,2 | 11 |
| 8026D | MUTXAMEL AYUNTAMIENTO | 38,8 | 18,4 | 11 | 8028E | TIBI TALECA | 86,9 | 25,3 | 14 |
| 8029A | JIJONA AYUNTAMIENTO | 54,4 | 15,5 | 11 | 8029D | TORREMANZANAS 'AYUNTAMIENTO' | 60,7 | | - |
| 8032E | PENAGUILA LA ROQUETA | 91,0 | 42,8 | 11 | 8033A | RELLEU | 66,5 | 17,0 | 11 |
| 8033E | EMBALSE DE AMADORIO | 40,2 | 24,0 | 11 | 8034 | SELLA | 76,4 | | - |
| 8036B | BENIDORM 'AQUAGEST' | 43,1 | 20,0 | 11 | 8039A | TARBENA C H JUCAR | 188,9 | 116,1 | 11 |
| 8040 | BOLULLA | 118,5 | | - | 8040I | EMBALSE DE GUADALEST | 112,0 | 58,3 | 11 |
| 8041A | CALLOSA D'EN SARRIA | 88,4 | 48,5 | 11 | 8043 | BENISSA CONVENTO | 119,4 | 74,1 | 11 |
| 8043A | BENISSA AYUNTAMIENTO | 108,9 | 71,4 | 11 | 8043G | CALP PEÑON DE IFAC | 65,6 | 35,2 | 11 |
| 8046B | JALON SOLANA | 172,1 | 111,8 | 11 | 8048E | GATA DE GORGOS | 168,9 | 110,0 | 11 |
| 8050A | JAVEA 'VIVEROS' | 112,7 | 64,0 | 11 | 8050E | JAVEA AYUNTAMIENTO | 112,2 | 63,5 | 11 |
| 8051I | PEDREGUER | 195,0 | 104,0 | 11 | 8051U | DENIA H S | 185,0 | | - |
| 8052C | DENIA 'P.BOMBEROS' | 175,9 | 70,0 | 11 | 8054 | VALL DE LAGUARD FONTILLES | 181,0 | 105,0 | 11 |
| 8054O | TORMOS | 217,0 | | - | 8056 | EL VERGER RACONS | 140,0 | 70,0 | 11 |
| 8056C | PATRO COOPERATIVA AGRICOLA | 147,6 | 88,4 | 11 | 8057A | PEGO CONVENTO | 204,6 | 88,0 | 11 |
| 8058A | OLIVA S E AGRARIA | 174,5 | | - | 8058C | OLIVA AYUNTAMIENTO | 164,4 | 59,2 | 2 |

Ptot=Precipitación total mensual en mm ; *Pmax*=Precipitación máxima en 24 horas en mm ; *Día*=día de la precipitación máxima

© INM. Prohibida su reproducción total o parcial, por cualquier medio, sin autorización expresa por escrito

Resumen pluvio de la Comunidad Valenciana

MAYO 2004

| Indicativo | Nombre de la estación | Ptotal | Pmax | Día | Indicativo | Nombre de la estación | Ptotal | Pmax | Día |
|------------|-------------------------------|--------|------|-----|------------|--------------------------------|--------|------|-----|
| 8058F | MIRAMAR 'AYUNTAMIENTO' | 149,8 | 52,0 | 11 | 8058G | BELLREGUARD AYUNTAMIENTO | 114,1 | 50,0 | 11 |
| 8058O | "LA FONT D'"EN CARROS" | 263,0 | 83,0 | 3 | 8059B | ALCOI JUAN XXIII | 62,4 | 35,2 | 11 |
| 8063 | GORGA | 92,0 | 46,0 | 11 | 8064C | AGRES 'FRUTOS EVA' | 141,3 | 74,5 | 11 |
| 8066 | ALMUDAINA | 162,9 | 79,5 | 11 | 8067 | PANTANO DE BENIARRES | 124,7 | 72,5 | 11 |
| 8069A | REAL DE GANDIA AYUNTAMIENTO | 157,0 | 53,0 | 3 | 8071C | GANDIA 'C. ROIG DE CORELLA' | 147,5 | 52,0 | 3 |
| 8072 | BARX | 261,5 | 87,4 | 3 | 8073 | XERESA | 125,5 | 41,0 | 11 |
| 8077 | TAVERNES DE LA VALLDIGNA | 184,0 | 63,5 | 2 | 8077B | TAVERNES DE LA VALLDIGNA 'SDCT | 152,3 | 60,0 | 3 |
| 8201A | AYORA C H JUCAR | 121,7 | 28,5 | 22 | 8202 | TERESA DE COFRENTES | 89,0 | 22,0 | 11 |
| 8204A | JALANCE AGROMET | 101,2 | 20,8 | 10 | 8251E | PRESA DE CONTRERAS | 65,3 | 13,5 | 11 |
| 8256B | CAUDETE DE LAS FUENTES 'EL | 87,0 | 22,0 | 11 | 8256E | VENTA DEL MORO C H JUCAR | 91,5 | 18,8 | 11 |
| 8259 | REQUENA CAMPO ARCIS | 84,9 | 27,2 | 3 | 8269 | SALTO DE MILLARES 'CENTRAL | 124,5 | 44,0 | 11 |
| 8270U | BICORP | 144,0 | 50,0 | 11 | 8272 | QUESA | 63,6 | 17,6 | 11 |
| 8272E | NAVARRS AYUNTAMIENTO | 227,0 | 90,0 | 11 | 8274U | SUMACARCER | 163,0 | 62,0 | 11 |
| 8276O | BOLBAITE | 128,7 | 46,0 | 11 | 8276P | BOLBAITE CH JUCAR | 132,0 | 46,2 | 11 |
| 8277A | ANNA 'AYUNTAMIENTO' | 147,0 | 52,0 | 11 | 8277E | COTES | 126,0 | 40,0 | 3 |
| 8277U | ALCÀNTERA DEL XÚQUER AYUNTAMI | 137,0 | 50,0 | 11 | 8278 | ANTELLA FUENTE DULCE | 170,0 | 55,0 | 11 |
| 8278E | ANTELLA P AGRICOLA | 141,9 | 55,2 | 11 | 8282 | BOCAIRENT | 114,7 | 58,7 | 11 |
| 8282E | ONTINYENT 'C.H.JUCAR' | 84,3 | 45,0 | 11 | 8283 | ONTINYENT | 98,4 | 47,0 | 11 |
| 8285 | L'OLLERIA | 89,5 | 45,3 | 11 | 8286 | BENIATJAR LES PLANISES | 103,4 | 54,4 | 11 |
| 8287 | CARRICOLA | 108,5 | 53,0 | 11 | 8287C | OTOS | 95,0 | 50,0 | 11 |
| 8288E | LA POBLA DEL DUC | 85,7 | 41,5 | 11 | 8289 | LA FONT DE LA FIGUERA LA VIÑA | 70,9 | | - |
| 8289B | LA FONT DE LA FIGUERA -CAMARA | 87,6 | 35,5 | 11 | 8290 | ENGUERA LAS ARENAS | 106,8 | 42,0 | 11 |
| 8290O | VALLADA BOQUELLA | 116,0 | | - | 8294 | BARXETA 'COOPERATIVA AGRICOLA' | 178,0 | 74,0 | 3 |
| 8295H | RAFELGUARAF AYUNTAMIENTO | 192,0 | 64,0 | 11 | 8295I | L'ENOVA 'AYUNTAMIENTO' | 167,4 | | - |
| 8296 | XATIVA 'EL REALENGO' | 173,0 | 65,0 | 11 | 8297A | VILA-NOVA DE CASTELLO 'AYUNTA- | 158,3 | 49,0 | 11 |
| 8298B | LA POBLA LLARGA AYTO. | 148,6 | 50,5 | 11 | 8300E | CARCAIXENT 'S.E.AGRARIA' | 169,9 | 53,0 | 3 |
| 8301B | CARCAIXENT | 179,5 | 54,0 | 3 | 8302C | ALZIRA 'H.E.' | 164,4 | 48,1 | 3 |
| 8302O | ALBERIC SANT JORDI | 143,7 | 79,2 | 11 | 8303U | CORBERA HTO SANTISIMO | 156,5 | 53,0 | 11 |
| 8306 | SINARCAS | 106,0 | 23,0 | 3 | 8306A | SINARCAS COOPERATIVA | 101,0 | 25,0 | 11 |
| 8310B | CAMPORROBLES COOPERATIVA | 73,0 | 14,0 | 12 | 8311 | UTIEL | 102,5 | 23,0 | 22 |
| 8311I | UTIEL C.H. JUCAR | 104,0 | 23,5 | 22 | 8313 | REQUENA | 71,3 | 23,4 | 3 |
| 8314A | REQUENA LA PORTERA COOP. | 95,0 | | - | 8316I | REQUENA-REBOLLAR | 87,1 | 26,1 | 3 |

Ptot=Precipitación total mensual en mm ; *Pmax*=Precipitación máxima en 24 horas en mm ; *Día*=día de la precipitación máxima

© INM. Prohibida su reproducción total o parcial, por cualquier medio, sin autorización expresa por escrito

Resumen pluvio de la Comunidad Valenciana

MAYO 2004

| Indicativo | Nombre de la estación | Ptotal | Pmax | Día | Indicativo | Nombre de la estación | Ptotal | Pmax | Día |
|------------|--------------------------------|--------|------|-----|------------|--------------------------------|--------|------|-----|
| 8317C | BUÑOL CASA DEL RIO MIJARES | 94,9 | | - | 8318 | EMBALSE DE FORATA | 132,8 | 39,0 | 11 |
| 8319C | VENTA MINA C.E.M. | 211,7 | 57,0 | 11 | 8320A | MONTROI 'ERES ALTES' | 124,1 | 44,1 | 11 |
| 8325B | ALGEMESI CENTRO EXPERIENCIAS | 100,7 | 42,1 | 3 | 8325I | POLINYA 'PISCIFACTORIA' | 120,6 | 49,2 | 3 |
| 8326 | SUECA | 88,6 | 40,5 | 3 | 8328B | CULLERA MARENY S LORENZO | 93,1 | 48,0 | 3 |
| 8328E | ALGINET | 89,8 | 38,5 | 3 | 8328L | SOLLANA AYTO. | 129,0 | 54,0 | 22 |
| 8330 | ALBAL | 95,4 | 37,5 | 11 | 8331 | SILLA | 148,5 | 47,0 | 3 |
| 8331I | SILLA 'FITOSANITARIA' | 99,4 | 41,1 | 3 | 8332E | CATARROJA AYTO. | 88,9 | 37,5 | 3 |
| 8333A | PICANYA AYTO. | 112,6 | 49,0 | 11 | 8334 | CHIVA | 127,0 | 48,0 | 11 |
| 8334A | CHIVA 'SEGUNDA' | 111,5 | 44,9 | 11 | 8337 | TURIS MASIA CALABARRA | 106,0 | 39,5 | 11 |
| 8337I | TORRENT CALICANTO | 129,8 | | - | 8341A | TORRENT 'MONTESION' | 104,6 | 43,9 | 11 |
| 8342C | PICANYA 'VEYRAT' | 103,1 | 42,0 | 11 | 8342D | PAIPORTA CAIXA RURAL | 101,7 | 44,0 | 11 |
| 8344 | VALENCIA HORNO DE ALCEDO | 126,1 | | - | 8381A | ADEMUZ C H JUCAR | 131,3 | | - |
| 8381B | ADEMUZ-AGRO | 80,0 | 15,5 | 2 | 8385C | ARAS DE OLMOS 'FORESTAL' | 104,7 | 16,8 | 27 |
| 8388 | PANTANO DE BENAGEVER | 118,4 | 32,2 | 3 | 8394 | TUEJAR | 91,0 | 29,0 | 3 |
| 8394A | TUEJAR PISCIFACTORIA | 99,4 | 31,7 | 3 | 8395B | CHELVA S E AGRARIA | 90,0 | 32,0 | 3 |
| 8395C | CHELVA EL CALVARIO | 89,0 | 32,5 | 3 | 8401 | PANTANO DE BUSEO | 162,0 | 49,0 | 11 |
| 8402 | BUGARRA | 118,1 | 36,0 | 3 | 8402D | PEDRALBA 'LA SERRATILLA' | 98,4 | | - |
| 8404A | ALCUBLAS AYUNTAMIENTO | 117,2 | 34,5 | 3 | 8405A | CASINOS C H JUCAR | 97,2 | 32,0 | 11 |
| 8405I | HIGUERUELAS C H JUCAR | 112,5 | 40,0 | 3 | 8406 | VILLAR DEL ARZOBISPO | 88,5 | 25,0 | 11 |
| 8406A | VILLAR DEL ARZOBISPO GRANJA ES | 102,9 | 32,3 | 3 | 8409 | LLIRIA 'EL CARRIL' | 95,3 | 38,0 | 3 |
| 8410B | LLIRIA 'COOPERATIVA VINICOLA' | 91,0 | 36,0 | 3 | 8411A | BENAGUASIL COOP. SAN VICENTE F | 103,6 | 45,0 | 10 |
| 8411C | BENAGUASIL AYUNTAMIENTO | 122,7 | 41,7 | 10 | 8414A | VALENCIA MANISES | 110,5 | 50,9 | 11 |
| 8416 | VALENCIA | 110,2 | 54,7 | 11 | 8418P | GATOVA C H JUCAR | 178,0 | 48,0 | 11 |
| 8419A | SERRA AYUNTAMIENTO | 136,7 | 56,4 | 11 | 8420I | OLOCAU | 98,5 | 35,0 | 3 |
| 8420O | LLIRIA 'MAIMONA' | 57,0 | 24,0 | 3 | 8420U | BETERA 'B.HELICOPTEROS' | 74,4 | | - |
| 8421C | BETERA MAS DE ARNAL | 76,0 | | - | 8421F | MONCADA-MASIA MORODER | 79,0 | 30,0 | 11 |
| 8421M | FOIOS-BARRANCO | 91,7 | 36,9 | 3 | 8428 | MASSALFASSAR | 88,0 | 37,0 | 3 |
| 8430E | PUÇOL HUERTO NTRA. SEÑORA | 96,0 | | - | 8433A | BEGIS C H JUCAR | 162,2 | 38,5 | 3 |
| 8433E | CANALES | 226,3 | 61,5 | 3 | 8434A | VIVER S E AGRARIA | 139,0 | 32,0 | 10 |
| 8434B | VIVER CH JUCAR | 136,5 | 29,0 | 2 | 8437 | GAIBIEL | 150,7 | 41,0 | 3 |
| 8438 | SEGORBE | 100,0 | 26,5 | 3 | 8439E | SEGORBE MASIA CRUZ | 93,0 | 27,0 | 11 |
| 8439I | SEGORBE MASIA HOYA | 105,0 | 40,0 | 11 | 8439U | SONEJA | 81,5 | 27,0 | 11 |

Ptot=Precipitación total mensual en mm ; *Pmax*=Precipitación máxima en 24 horas en mm ; *Día*=día de la precipitación máxima

© INM. Prohibida su reproducción total o parcial, por cualquier medio, sin autorización expresa por escrito

Resumen pluvio de la Comunidad Valenciana

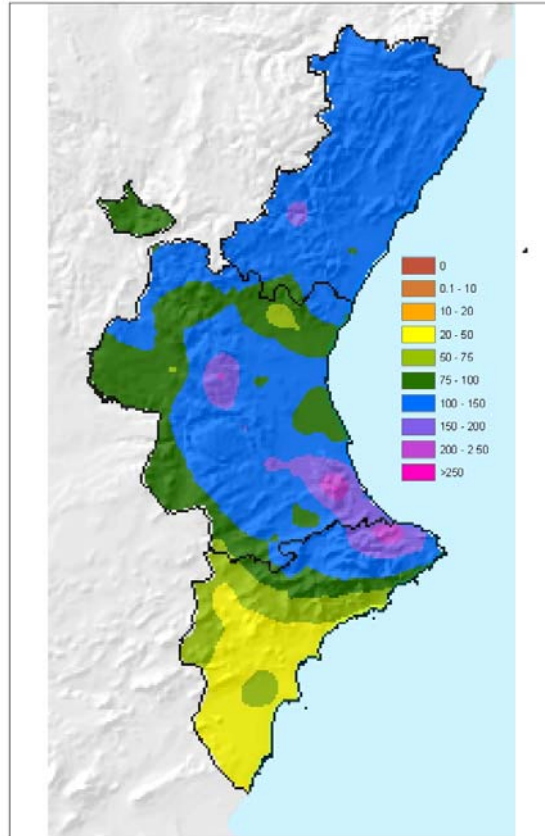
MAYO 2004

| Indicativo | Nombre de la estación | Ptotal | Pmax | Día | Indicativo | Nombre de la estación | Ptotal | Pmax | Día |
|------------|--------------------------------|--------|------|-----|------------|---------------------------|--------|------|-----|
| 8440E | CHOVAR | 178,9 | 84,0 | 11 | 8443A | ESTIVELLA-CP | 123,6 | 47,0 | 3 |
| 8444 | GILET SANTO ESPIRITU | 119,8 | 39,5 | 3 | 8445C | SAGUNTO H E | 221,7 | 69,0 | 11 |
| 8446G | SAGUNTO PONTAZGO | 100,6 | 37,5 | 11 | 8446N | ALMENARA | 91,0 | 39,5 | 11 |
| 8448A | VALL D'UIXÓ | 111,5 | 35,5 | 11 | 8448D | MONCOFA C.P.CERVANTES | 110,6 | 26,0 | 2 |
| 8450C | NULES PUEBLO | 102,2 | 33,5 | 3 | 8452 | PANTANO DE ONDA | 158,5 | | - |
| 8453B | ESLIDA PUNTAL DE L'ALJUB | 125,8 | 30,5 | 11 | 8455 | BETXÍ | 98,0 | | - |
| 8456H | ALQUERIAS DEL NIÑO PERDIDO CHJ | 102,0 | 38,0 | 11 | 8457 | VILLARREAL | 124,0 | 45,0 | 3 |
| 8472B | ARENOS 'C.H. JUCAR' | 137,3 | 38,0 | 3 | 8472E | BARRACAS | 70,9 | 12,3 | 3 |
| 8473E | PINA DE MONTALGRAO | 107,5 | 35,0 | 3 | 8474 | MONTANEJOS C H JUCAR | 179,9 | 46,5 | 3 |
| 8477 | CORTES DE ARENOSO | 152,2 | | - | 8478 | ARAÑUEL | 163,0 | | - |
| 8479 | ZUCAINA | 121,2 | 29,3 | 3 | 8483E | EMBALSE DE SICCHAR | 128,0 | 51,1 | 11 |
| 8489A | VILLAFRANCA DEL CID 'AYUNTA- | 123,8 | 32,5 | 2 | 8492 | ATZENETA DEL MAESTRAT | 129,0 | 31,0 | 11 |
| 8494O | VILLAFAMES H S | 131,8 | 40,0 | 3 | 8495 | USERAS | 136,4 | 40,2 | 11 |
| 8496E | EMBALSE DE ALCORA | 143,5 | 51,0 | 3 | 8497B | ALCORA-LA LLOMA | 116,7 | 34,2 | 11 |
| 8498 | PANTANO MARIA CRISTINA | 112,1 | 40,0 | 11 | 8500A | CASTELLON ALMAZORA | 111,0 | 32,0 | 3 |
| 8501A | CASTELLON C H JUCAR | 102,8 | 30,8 | 11 | 8502I | CABANES RIBERA | 129,5 | 42,0 | 11 |
| 8503G | TORREBLANCA 'C.AGR.LOCAL' | 112,3 | 40,5 | 11 | 8507 | ALCALÁ DE XIVERT AVASA | 123,0 | | - |
| 8508A | ALCALÁ DE XIVERT COOPERATIVA | 121,8 | 41,5 | 11 | 8508U | BENICARLO SAN GREGORIO | 114,9 | 43,0 | 11 |
| 8512E | BENICARLO 'RAMBLA CERVERA' | 117,4 | 43,2 | 11 | 8518 | VINARÒS 'VIVEROS ALCANAR' | 102,5 | 40,0 | 3 |
| 8520B | FREDES 'COLONIA EUROPA' | 182,6 | 58,9 | 3 | 8522 | LA POBLA DE BENIFASSA | 104,3 | | - |
| 8522I | EMBALSE DE ULLDECONA | 148,8 | 39,6 | 3 | 8531 | ISLAS COLUMBRETES 'FARO' | 98,4 | 57,8 | 3 |
| 9562 | MORELLA | 123,9 | 23,7 | 12 | 9563 | CASTELLFORT | 134,0 | 36,0 | 3 |

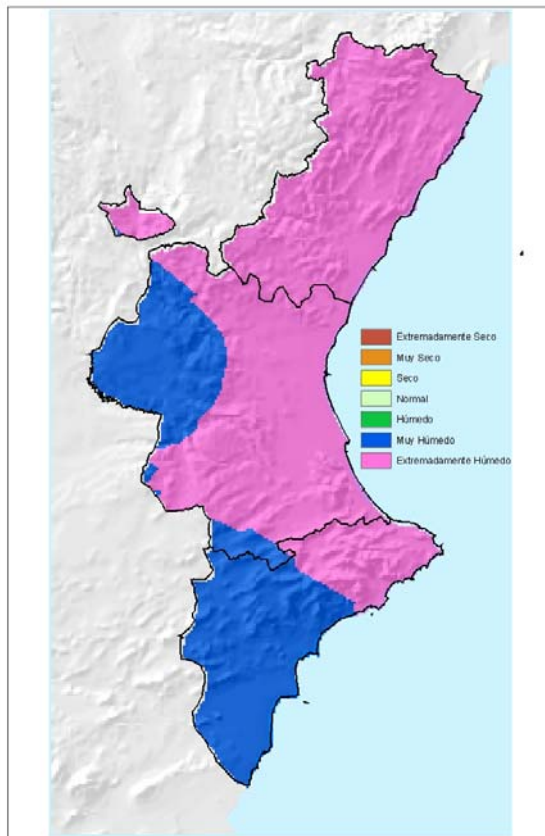
Ptot=Precipitación total mensual en mm ; *Pmax*=Precipitación máxima en 24 horas en mm ; *Día*=día de la precipitación máxima

© INM. Prohibida su reproducción total o parcial, por cualquier medio, sin autorización expresa por escrito

Precipitación total mensual en l/m²



Característica de la precipitación



Resumen termo de la Comunidad Valenciana

MAYO 2004

| Indicativo | Nombre de la estación | TM | Tm | Tt | M | Día | m | Día | Indicativo | Nombre de la estación | TM | Tm | Tt | M | Día | m | Día |
|------------|---------------------------------|------|------|------|------|-----|------|-----|------------|--------------------------------|------|------|------|------|-----|------|-----|
| 7037E | "SAN MIGUEL DE SALINAS ""SAMISA | 24,0 | 14,0 | 19,0 | 32,0 | 29 | 11,0 | 9 | 7038 | LAGUNA DE TORREVIEJA | 22,4 | 16,3 | 19,4 | 30,0 | 29 | 14,0 | 11 |
| 7041 | LAGUNA DE LA MATA | 22,4 | 14,5 | 18,4 | 27,5 | 29 | 12,0 | 1 | 7244 | ORIHUELA LOS DESAMPARADOS | 23,7 | 12,4 | 18,0 | 33,3 | 29 | 8,5 | 9 |
| 7245 | ORIHUELA C H SEGURA | 24,1 | 13,5 | 18,8 | 33,0 | 29 | 10,0 | 1 | 7247 | PINOSO C H SEGURA | 24,7 | 8,6 | 16,6 | 33,0 | 31 | 5,0 | 9 |
| 7247E | PINOSO C.P. SANTA CATALINA | 19,3 | 8,4 | 13,8 | 28,0 | 29 | 3,5 | 9 | 7261 | ALMORADI C H SEGURA | 27,4 | 8,2 | 17,8 | 33,0 | 31 | 5,0 | 1 |
| 7261I | ROJALES EL MOLINO | 22,0 | 13,1 | 17,6 | 29,4 | 29 | 9,6 | 16 | 8001D | BOCAIRENT MARIOLA | 17,8 | 8,2 | 13,0 | 25,3 | 30 | 5,3 | 9 |
| 8003A | BENEIXAMA | 20,3 | 8,5 | 14,4 | 28,5 | 30 | 3,0 | 9 | 8005D | FONTANARS TORREVELLISCA | 18,9 | 7,4 | 13,2 | 27,0 | 30 | 3,0 | 8 |
| 8006I | VILLENA LA VEREDA | 20,8 | 8,7 | 14,8 | 30,0 | 29 | 5,0 | 1 | 8007 | VILLENA | 20,0 | 6,8 | 13,4 | 27,0 | 29 | 2,0 | 9 |
| 8010A | PETRETER 'FINCA FERRUSA' | 19,6 | 9,5 | 14,6 | 27,0 | 29 | 6,5 | 2 | 8011A | ELDA 'AYUNTAMIENTO' | 23,2 | 11,0 | 17,1 | 32,0 | 29 | 7,0 | 20 |
| 8013 | NOVELDA | 23,5 | 12,8 | 18,2 | 30,0 | 29 | 10,0 | 5 | 8015A | HONDON DE LAS NIEVES AYTO. | 20,8 | 10,9 | 15,8 | 29,0 | 29 | 5,0 | 9 |
| 8015O | LA ROMANA AGROMET | 19,7 | 10,7 | 15,2 | 28,3 | 29 | 6,2 | 9 | 8018 | ELCHE CAMPO D AGRICOLA | 23,5 | 13,7 | 18,6 | 29,9 | 29 | 9,9 | 10 |
| 8018A | ELCHE | 23,2 | 14,4 | 18,8 | 30,0 | 29 | 11,0 | 9 | 8019 | ALICANTE EL ALTET | 21,8 | 12,3 | 17,0 | 26,0 | 29 | 9,2 | 9 |
| 8025 | ALICANTE CIUDAD JARDIN | 22,2 | 13,3 | 17,8 | 26,6 | 29 | 10,6 | 8 | 8036B | BENIDORM 'AQUAGEST' | 19,6 | 15,2 | 17,4 | 25,0 | 24 | 12,0 | 4 |
| 8043 | BENISSA CONVENTO | 20,6 | 11,8 | 16,2 | | | | | 8043G | CALP PEÑON DE IFAC | 21,3 | 13,9 | 17,6 | 25,0 | 30 | 9,5 | 14 |
| 8048E | GATA DE GORGOS | 21,4 | 12,8 | 17,1 | 27,3 | 29 | 7,7 | 9 | 8050E | JAVEA AYUNTAMIENTO | 21,8 | 11,2 | 16,5 | 28,0 | 29 | 7,7 | 21 |
| 8051I | PEDREGUER | 22,5 | 12,8 | 17,6 | 28,0 | 29 | 7,0 | 9 | 8051U | DENIA H S | 21,9 | 14,4 | 18,2 | 29,0 | 28 | 10,0 | 3 |
| 8052C | DENIA 'P.BOMBEROS' | 21,8 | 12,1 | 17,0 | | | 9,0 | 9 | 8054 | VALL DE LAGUARD FONTILLES | 21,2 | 11,6 | 16,4 | 28,0 | 31 | 9,0 | 15 |
| 8054O | TORMOS | 20,4 | 9,7 | 15,0 | 29,0 | 29 | 4,0 | 15 | 8056C | PATRO COOPERATIVA AGRICOLA | 17,2 | 8,9 | 13,0 | 26,0 | 30 | 5,0 | 15 |
| 8057A | PEGO CONVENTO | 22,8 | 14,0 | 18,4 | 29,5 | 29 | 9,8 | 9 | 8058C | OLIVA AYUNTAMIENTO | 21,0 | 13,0 | 17,0 | 27,0 | 28 | 9,0 | 9 |
| 8069I | LLUTXENT | 21,4 | 11,0 | 16,2 | 28,0 | 29 | 7,0 | 21 | 8071C | GANDIA 'C. ROIG DE CORELLA' | 22,2 | 12,4 | 17,3 | 28,5 | 28 | 8,0 | 9 |
| 8072 | BARX | 19,9 | 10,3 | 15,1 | 27,5 | 29 | 6,5 | 8 | 8077B | TAVERNES DE LA VALLDIGNA 'SDCT | 21,2 | 13,0 | 17,1 | 26,3 | 28 | 8,7 | 9 |
| 8204A | JALANCE AGROMET | 21,6 | 10,3 | 16,0 | 32,2 | 30 | 5,3 | 9 | 8251E | PRESA DE CONTRERAS | 21,5 | 8,2 | 14,8 | 32,0 | 31 | 4,0 | 8 |
| 8259 | REQUENA CAMPO ARCIS | 20,0 | 7,6 | 13,8 | 29,0 | 31 | 3,0 | 9 | 8266I | COFRENTES 'FINCA DORADA' | 22,6 | 9,5 | 16,0 | 32,1 | 31 | 4,2 | 9 |
| 8274U | SUMACARCER | 23,3 | 13,0 | 18,2 | 31,0 | 28 | 9,0 | 9 | 8276O | BOLBAITE | 23,1 | 10,3 | 16,7 | 30,3 | 29 | 5,7 | 9 |
| 8277A | ANNA 'AYUNTAMIENTO' | 23,8 | 11,4 | 17,6 | 34,0 | 29 | 7,0 | 11 | 8277E | COTES | 24,2 | 12,0 | 18,1 | 31,5 | 28 | 7,0 | 9 |
| 8278 | ANTELLA FUENTE DULCE | 24,6 | 12,3 | 18,4 | 33,0 | 29 | 8,0 | 8 | 8283 | ONTINYENT | 21,2 | 9,7 | 15,4 | 29,0 | 29 | 6,0 | 1 |
| 8287 | CARRICOLA | 21,9 | 12,2 | 17,0 | 30,0 | 29 | 7,0 | 8 | 8288E | LA POBLA DEL DUC | 22,3 | 10,8 | 16,6 | 30,5 | 30 | 6,0 | 21 |
| 8289 | LA FONT DE LA FIGUERA LA VIÑA | 20,4 | 9,0 | 14,7 | 29,0 | 30 | 5,0 | 16 | 8290 | ENGUERA LAS ARENAS | 19,4 | 7,3 | 13,4 | 26,0 | 28 | 2,0 | 20 |
| 8290O | VALLADA BOQUELLA | 20,5 | 9,2 | 14,8 | 29,0 | 28 | 6,0 | 1 | 8294 | BARXETA 'COOPERATIVA AGRICOLA | 23,4 | 11,3 | 17,4 | 31,0 | 29 | 7,0 | 1 |

TM=temperatura media de las máximas ; Tm=temperatura media de las mínimas ; Tt=temperatura media mensual; M=temperatura máxima mensual; m=temperatura mínima mensual

© INM. Prohibida su reproducción total o parcial, por cualquier medio, sin autorización expresa por escrito

Resumen termo de la Comunidad Valenciana

MAYO 2004

| Indicativo | Nombre de la estación | TM | Tm | Tt | M | Día | m | Día | Indicativo | Nombre de la estación | TM | Tm | Tt | M | Día | m | Día |
|------------|--------------------------------|------|------|------|------|-----|------|-----|------------|--------------------------------|------|------|------|------|-----|------|-----|
| 8296 | XATIVA 'EL REALENGO' | 23,4 | 11,7 | 17,6 | 31,0 | 29 | 8,0 | 1 | 8297A | VILA-NOVA DE CASTELLO 'AYUNTA- | 23,8 | 11,8 | 17,8 | 32,0 | 29 | 6,5 | 9 |
| 8300E | CARCAIXENT 'S.E.AGRARIA' | 23,2 | 11,8 | 17,5 | 30,0 | 29 | 6,0 | 9 | 8302K | BENIMODO | 21,9 | 11,0 | 16,4 | 27,0 | 28 | 7,0 | 9 |
| 8302O | ALBERIC SANT JORDI | 23,4 | 12,0 | 17,7 | 30,0 | 27 | 6,0 | 9 | 8306 | SINARCAS | 18,9 | 8,3 | 13,6 | 28,0 | 31 | 3,0 | 7 |
| 8306A | SINARCAS COOPERATIVA | 18,9 | 8,3 | 13,6 | 28,0 | 31 | 3,0 | 7 | 8311 | UTIEL | 15,9 | 4,5 | 10,2 | 25,0 | 31 | -0,5 | 9 |
| 8313 | REQUENA | 18,4 | 8,2 | 13,3 | 28,0 | 31 | 5,0 | 8 | 8314A | REQUENA LA PORTERA COOP. | 20,7 | 10,3 | 15,5 | 30,0 | 31 | 7,0 | 1 |
| 8316I | REQUENA-REBOLLAR | 14,3 | 5,8 | 10,0 | 22,0 | 30 | 2,5 | 9 | 8319C | VENTA MINA C.E.M. | 20,3 | 7,4 | 13,8 | 27,0 | 29 | 3,0 | 8 |
| 8320A | MONTROI 'ERES ALTES' | 21,3 | 12,0 | 16,6 | 27,0 | 28 | 7,0 | 9 | 8325B | ALGEMESI CENTRO EXPERIENCIAS | 23,2 | 12,8 | 18,0 | 28,5 | 28 | 9,0 | 8 |
| 8325I | POLINYA 'PISCIFACTORIA' | 22,3 | 12,0 | 17,2 | 27,5 | 29 | 6,5 | 9 | 8326 | SUECA | 22,7 | 14,6 | 18,6 | 28,0 | 29 | 11,0 | 4 |
| 8328B | CULLERA MARENY S LORENZO | 21,7 | 13,7 | 17,7 | 26,0 | 29 | 9,0 | 9 | 8328E | ALGINET | 23,2 | 13,2 | 18,2 | 30,0 | 28 | 10,0 | 9 |
| 8331I | SILLA 'FITOSANITARIA' | 22,1 | 13,6 | 17,8 | 25,5 | 9 | 9,5 | 11 | 8337 | TURIS MASIA CALABARRA | 21,2 | 9,3 | 15,2 | 26,0 | 30 | 4,0 | 8 |
| 8342C | PICANYA 'VEYRAT' | 22,0 | 13,1 | 17,6 | 27,5 | 28 | 10,0 | 8 | 8342D | PAIPORTA CAIXA RURAL | 21,9 | 12,7 | 17,3 | | | 9,0 | 8 |
| 8381B | ADEMUZ-AGRO | 19,0 | 6,4 | 12,7 | 28,5 | 31 | -0,5 | 8 | 8385C | ARAS DE OLMOS 'FORESTAL' | 17,3 | 5,0 | 11,2 | 25,7 | 30 | -0,8 | 8 |
| 8394A | TUEJAR PISCIFACTORIA | 20,7 | 9,5 | 15,1 | 28,5 | 29 | 3,5 | 9 | 8395C | CHELVA EL CALVARIO | 23,2 | 10,4 | 16,8 | 31,5 | 29 | 6,5 | 8 |
| 8402 | BUGARRA | 21,6 | 10,4 | 16,0 | 28,0 | 28 | 5,0 | 8 | 8406A | VILLAR DEL ARZOBISPO GRANJA ES | 19,4 | 9,2 | 14,3 | 27,0 | 29 | 6,0 | 8 |
| 8411A | BENAGUASIL COOP. SAN VICENTE F | 19,3 | 8,4 | 13,8 | 24,0 | 19 | 4,0 | 7 | 8414A | VALENCIA MANISES | 22,7 | 13,1 | 17,9 | 27,4 | 28 | 9,2 | 8 |
| 8416 | VALENCIA | 22,6 | 14,2 | 18,4 | 26,6 | 28 | 10,6 | 8 | 8420O | LLIRIA 'MAIMONA' | 23,1 | 12,3 | 17,7 | 29,0 | 29 | 8,0 | 9 |
| 8420U | BETERA 'B.HELICOPTEROS' | 22,7 | 12,0 | 17,4 | 27,2 | 29 | 7,4 | 6 | 8421C | BETERA MAS DE ARNAL | 23,0 | 10,6 | 16,8 | 27,0 | 30 | 7,0 | 5 |
| 8421F | MONCADA-MASIA MORODER | 22,8 | 11,5 | 17,2 | 27,5 | 28 | 7,0 | 9 | 8430E | PUÇOL HUERTO NTRA. SEÑORA | 23,1 | 15,8 | 19,4 | 28,0 | 28 | 10,0 | 1 |
| 8434A | VIVER S E AGRARIA | 19,5 | 9,7 | 14,6 | 26,0 | 28 | 6,0 | 9 | 8438 | SEGORBE | 21,7 | 11,3 | 16,5 | 27,0 | 28 | 7,0 | 9 |
| 8443A | ESTIVELLA-CP | 22,1 | 10,8 | 16,4 | 26,6 | 29 | 6,0 | 9 | 8446G | SAGUNTO PONTAZGO | 22,6 | 13,3 | 18,0 | | | | |
| 8448A | VALL D'UIXÓ | 20,7 | 12,8 | 16,8 | 25,0 | 28 | 8,5 | 8 | 8450C | NULES PUEBLO | 23,5 | 13,0 | 18,2 | 27,5 | 29 | 9,0 | 9 |
| 8453B | ESLIDA PUNTAL DE L'ALJUB | 17,3 | 9,6 | 13,4 | 24,0 | 19 | 4,5 | 8 | 8455 | BETXÍ | 22,9 | 11,1 | 17,0 | 27,0 | 17 | 8,0 | 8 |
| 8472B | ARENOS 'C.H. JUCAR' | 20,4 | 8,2 | 14,3 | 27,0 | 29 | 6,0 | 1 | 8473E | PINA DE MONTALGRAO | 13,9 | 6,4 | 10,2 | 20,0 | 31 | 0,0 | 6 |
| 8478 | ARAÑUEL | 21,8 | 8,4 | 15,1 | 28,0 | 29 | 4,0 | 8 | 8483E | EMBALSE DE SICHAR | 21,4 | 11,3 | 16,4 | 26,0 | 19 | 8,0 | 6 |
| 8489A | VILLAFRANCA DEL CID 'AYUNTA- | 15,7 | 6,2 | 11,0 | 22,5 | 28 | 1,0 | 6 | 8492 | ATZENETA DEL MAESTRAT | 22,8 | 8,7 | 15,8 | 29,0 | 29 | 2,0 | 8 |
| 8494O | VILLAFAMES H S | 21,4 | 10,6 | 16,0 | 26,0 | 19 | 6,0 | 9 | 8497B | ALCORA-LA LLOMA | 19,2 | 9,8 | 14,5 | 24,2 | 28 | 5,2 | 8 |
| 8500A | CASTELLON ALMAZORA | 22,8 | 13,5 | 18,1 | 27,4 | 28 | 9,6 | 8 | 8502I | CABANES RIBERA | 20,7 | 11,4 | 16,0 | 25,0 | 19 | 6,0 | 5 |
| 8503G | TORREBLANCA 'C.AGR.LOCAL' | 20,8 | 12,6 | 16,7 | 24,0 | 31 | 8,5 | 6 | 8507 | ALCALÁ DE XIVERT AVASA | 21,6 | 12,3 | 17,0 | 26,9 | 29 | 7,6 | 6 |

TM=temperatura media de las máximas ; Tm=temperatura media de las mínimas ; Tt=temperatura media mensual; M=temperatura máxima mensual; m=temperatura mínima mensual

© INM. Prohibida su reproducción total o parcial, por cualquier medio, sin autorización expresa por escrito

Resumen termo de la Comunidad Valenciana

MAYO 2004

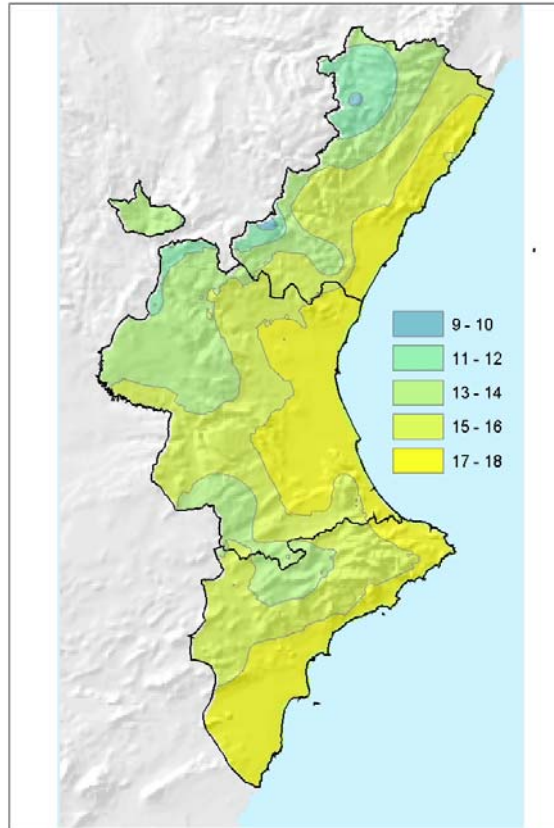
| Indicativo | Nombre de la estación | TM | Tm | Tt | M | Día | m | Día |
|------------|------------------------------|------|------|------|------|-----|------|-----|
| 8508A | ALCALÁ DE XIVERT COOPERATIVA | 21,5 | 11,0 | 16,2 | 26,0 | 29 | 6,0 | 9 |
| 8520B | FREDES 'COLONIA EUROPA' | 14,4 | 5,0 | 9,7 | 21,5 | 30 | -1,5 | 6 |
| 8531 | ISLAS COLUMBRETES 'FARO' | 19,5 | 14,2 | 16,8 | 24,5 | 31 | 10,5 | 6 |
| 9563 | CASTELLFORT | 14,0 | 7,1 | 10,6 | 21,0 | 30 | -1,0 | 6 |

| Indicativo | Nombre de la estación | TM | Tm | Tt | M | Día | m | Día |
|------------|------------------------|------|------|------|------|-----|-----|-----|
| 8508U | BENICARLO SAN GREGORIO | 21,7 | 12,5 | 17,1 | 25,5 | 19 | 7,6 | 9 |
| 8522I | EMBALSE DE ULLDECONA | 19,4 | 9,6 | 14,5 | 25,0 | 20 | 4,0 | 9 |
| 9562 | MORELLA | 16,1 | 7,4 | 11,8 | 23,0 | 29 | 0,0 | 6 |

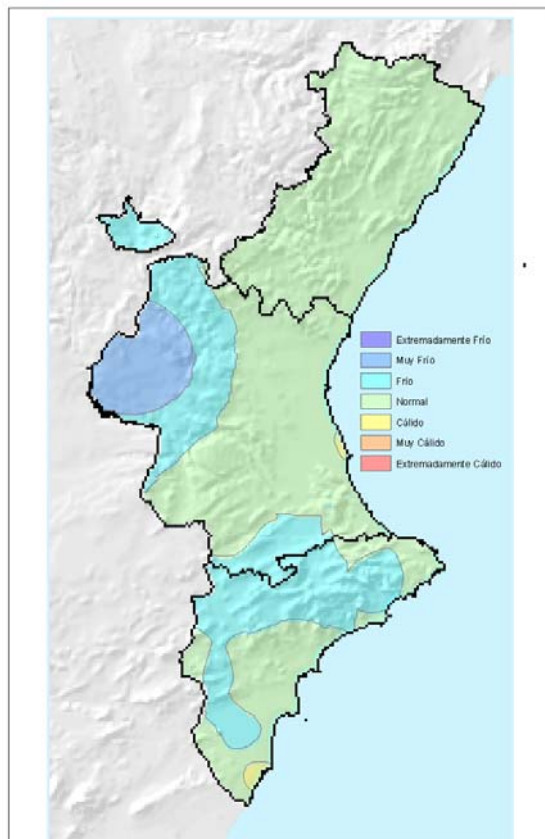
TM=temperatura media de las máximas ; Tm=temperatura media de las mínimas ; Tt=temperatura media mensual; M=temperatura máxima mensual; m=temperatura mínima mensual

© INM. Prohibida su reproducción total o parcial, por cualquier medio, sin autorización expresa por escrito

Temperatura media mensual en °C

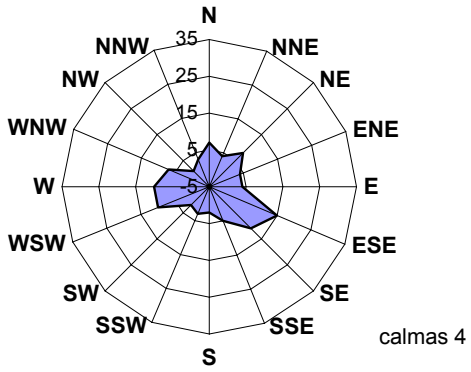


Característica de la temperatura

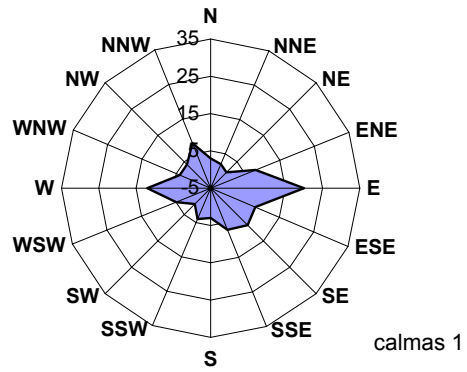


ROSAS DE VIENTOS

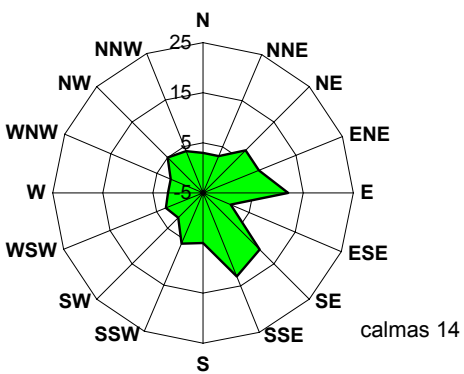
Valencia (Viveros)



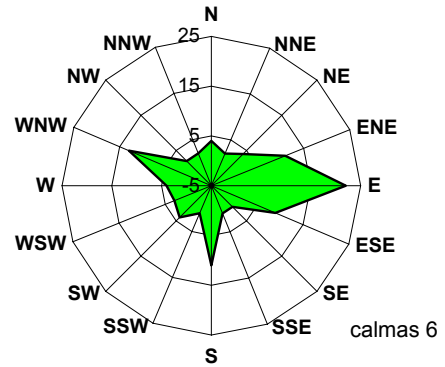
Manises (aeropuerto)



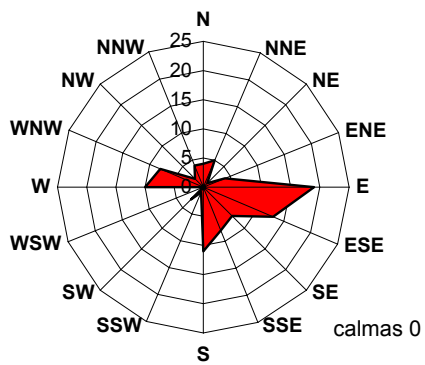
Alicante (Ciudad Jardín)



El Altet (aeropuerto)



Almazora (Castellón)



INFORMACIÓN METEOROLÓGICA

TELÉFONOS ÚTILES:

- Sección de Relaciones con Usuarios del CMT en Valencia.....963-932-284
- Servicio de Información Meteorológica (INM Madrid).....915-819-750
- Teletiempos
 - ✓ Castellón.....807-170 312
 - ✓ Valencia.....807-170 346
 - ✓ Alicante.....807-170 303
- Predicción marítima.....807-170 371
- Información de la Sierra de Gúdar.....807-170 384
- Información general.....807-170 365
- Información internacional.....807-170 388

CORREOS ELECTRÓNICOS:

- Sección de Relaciones con Usuarios del CMT en Valencia: usuariosval@inm.es
- Servicio de Información Meteorológica (INM Madrid): infomet@inm.es
- Sección de Climatología del CMT en Valencia: xclval@inm.es
- CMT en Valencia: cmtval@inm.es

PÁGINA WEB DEL INM: www.inm.es