

**Centro Meteorológico Territorial en Valencia**

**RESUMEN CLIMATOLÓGICO**

**OCTUBRE 2004**



**CENTRO METEOROLÓGICO TERRITORIAL EN VALENCIA**  
***CENTRE METEOROLOGIC TERRITORIAL EN VALENCIA***

**C/Botánico Cavanilles nº3      46071 –Valencia.**

# **COMENTARIOS AL RESUMEN CLIMATOLÓGICO MENSUAL**

En este resumen se incluyen los datos termopluviométricos registrados en las estaciones de la Comunidad Valenciana, así como su representación gráfica. El boletín contiene:

## **1. Listado de precipitación total diarias**

Se incluye además la precipitación total mensual para cada estación. Las precipitaciones están referidas a los días pluviométricos (de 7 a 7 horas GMT) y vienen expresadas en l/m<sup>2</sup>.

## **2. Representación gráfica de la precipitación total mensual.**

Para la interpolación de los datos se ha aplicado el método kriging, con un modelo de semivariograma exponencial, considerando las 8 estaciones más cercanas a una dada.

## **3. Característica de la precipitación mensual.**

La calificación de la característica de la precipitación mensual se hace para cada estación concreta, de acuerdo con la localización del dato en la serie estadística de la estación. Se han considerado únicamente las estaciones que tienen 29 ó 30 datos dentro del periodo 1971-2000 (último periodo normal).

Así, si el dato observado está situado dentro del 20% de meses más secos, se califica el mes como “**muy seco**”, y así sucesivamente como “**seco**”, “**normal**”, “**húmedo**” y “**muy húmedo**”. En el caso de que la precipitación mensual sea inferior o superior a los extremos de la serie, se dice que el mes ha sido “**extremadamente seco**” o “**extremadamente húmedo**”, respectivamente.

Para la interpolación de los datos se ha aplicado el método IDW, con un radio de búsqueda variable, y considerando las 12 estaciones más cercanas a una dada.

## **4. Listado de temperaturas máximas diarias.**

Además se incluye la media de las máximas para cada estación. Todas las temperaturas figuran en grados centígrados.

## **5. Listado de temperaturas mínimas diarias.**

Además se incluye la media de las mínimas para cada estación. Todas las temperaturas figuran en grados centígrados.

## **6. Representación gráfica de la temperatura media mensual.**

Para la interpolación de los datos se ha aplicado el método kriging, con un modelo de semivariograma esférico, considerando las 12 estaciones más cercanas a una dada. Además se ha incluido la influencia del relieve como factor en la distribución espacial de la temperatura media mensual.

## **7. Característica de la temperatura media mensual.**

La calificación de la característica de la temperatura media mensual se hace para cada estación concreta, de acuerdo con la localización del dato en la serie estadística de la estación. Se han considerado únicamente las estaciones que tienen al menos 20 datos dentro del periodo 1971-2000 (último periodo normal).

Así, si el dato observado está situado dentro del 20% de meses más fríos, se califica el mes como “**muy frío**”, y así sucesivamente como “**frío**”, “**normal**”, “**cálido**” y “**muy cálido**”. En el caso de que la temperatura media mensual sea inferior o superior a los extremos de la serie, se dice que el mes ha sido “**extremadamente frío**” o “**extremadamente cálido**”, respectivamente.

Para la interpolación de los datos se ha aplicado el método IDW, con un radio de búsqueda variable, y considerando las 12 estaciones más cercanas a una dada.

## **8. Rosa de vientos de los observatorios principales.**

# Resumen pluvio de la Comunidad Valenciana

OCTUBRE 2004

Indicativo	Nombre de la estación	Ptotal	Pmax	Día	Indicativo	Nombre de la estación	Ptotal	Pmax	Día
7037A	SAN MIGUEL DE SALINAS 'G.ESCO-	2.2	2.2	21	7038	LAGUNA DE TORREVIEJA	1.0	1.0	25
7041	LAGUNA DE LA MATA	2.1	1.1	21	7244	ORIHUELA LOS DESAMPARADOS	9.4	6.5	21
7247	PINOSO C H SEGURA	4.8	2.5	27	7247A	PINOSO FORESTAL	4.5	2.5	27
7247E	PINOSO C.P. SANTA CATALINA	5.8	3.0	27	7254E	ALBATERA 'AYUNTAMIENTO'	8.7	6.3	21
7255A	CREVILLENTE 'LOS MOLINOS'	6.8	4.3	21	7256	CALLOSA DE SEGURA	7.7	4.5	21
7261	ALMORADI C H SEGURA	6.0	2.0	9	7261I	ROJALES EL MOLINO	8.5	3.4	21
7263	LA MARINA DE ELCHE	4.5	2.3	21	8001D	BOCAIRENT MARIOLA	10.2	5.4	25
8002	BANYERES DE MARIOLA	8.0	4.0	25	8003A	BENEIXAMA	16.8	8.6	24
8004	BIAR	7.4	4.6	27	8005D	FONTANARS TORREVELLISCA	9.5	4.2	25
8006I	VILLENA LA VEREDA	10.6	5.5	27	8007	VILLENA	8.6	4.6	27
8010A	PETRETER 'FINCA FERRUSA'	5.8	3.0	27	8013	NOVELDA	5.5	2.0	25
8013A	NOVELDA 'C.N. JESUS NAVARRO'	3.8	1.9	25	8014O	CHINORLET	0.0	0.0	-
8015A	HONDON DE LAS NIEVES AYTO.	6.3	6.3	27	8015O	LA ROMANA AGROMET	4.5	3.0	25
8017	ASPE	3.8	1.5	25	8018	ELCHE CAMPO D AGRICOLA	10.5	6.0	21
8018A	ELCHE	14.6	11.1	21	8018B	ELCHE C H SEGURA	9.5	9.5	21
8019	ALICANTE EL ALTET	7.2	4.4	21	8021A	AGOST ESCUELA NACIONAL	7.0	3.0	25
8023	SAN VICENTE DEL RASPEIG	7.3	5.1	21	8025	ALICANTE CIUDAD JARDIN	8.3	5.5	21
8026D	MUTXAMEL AYUNTAMIENTO	6.2	4.2	21	8027A	CASTALLA 'AYUNTAMIENTO'	16.4	10.0	27
8028E	TIBI TALECA	7.9	6.0	27	8029A	JIJONA AYUNTAMIENTO	9.4	5.5	27
8030	BUSOT AYUNTAMIENTO	6.7	3.6	21	8032E	PENAGUILA LA ROQUETA	18.5	8.5	9
8033A	RELLEU	9.0	5.0	27	8034	SELLA	7.2	4.6	26
8036B	BENIDORM 'AQUAGEST'	7.8	4.8	21	8039A	TARBENA C H JUCAR	10.0	5.7	27
8040	BOLULLA	2.0	2.0	21	8040I	EMBALSE DE GUADALEST	10.2	6.8	27
8041A	CALLOSA D'EN SARRIA	7.6	3.5	27	8043	BENISSA CONVENTO	13.7	7.1	9
8043A	BENISSA AYUNTAMIENTO	9.5	4.3	9	8043G	CALP PEÑON DE IFAC	4.7	2.0	21
8046B	JALON SOLANA	8.5	3.2	27	8048E	GATA DE GORGOS	6.7	3.0	27
8050A	JAVEA 'VIVEROS'	7.9	4.5	27	8050E	JAVEA AYUNTAMIENTO	8.7	4.4	27
8051I	PEDREGUER	5.0	5.0	27	8051U	DENIA H S	14.5	6.0	9
8052C	DENIA 'P.BOMBEROS'	9.7	4.5	27	8054O	TORMOS	10.5	5.0	27
8056C	PATRO COPERATIVA AGRICOLA	8.1	6.1	27	8057A	PEGO CONVENTO	7.0	6.0	27
8058A	OLIVA S E AGRARIA	0.1	0.1	20	8058C	OLIVA AYUNTAMIENTO	5.6	3.5	27
8058F	MIRAMAR 'AYUNTAMIENTO'	5.6	3.0	27	8058O	"LA FONT D""EN CARROS"	4.0	4.0	27

*Ptot*=Precipitación total mensual en mm ; *Pmax*=Precipitación máxima en 24 horas en mm ; *Día*=día de la precipitación máxima

© INM. Prohibida su reproducción total o parcial, por cualquier medio, sin autorización expresa por escrito

# Resumen pluvio de la Comunidad Valenciana

OCTUBRE 2004

Indicativo	Nombre de la estación	Ptotal	Pmax	Día	Indicativo	Nombre de la estación	Ptotal	Pmax	Día
8059B	ALCOI JUAN XXIII	7.1	5.5	27	8063	GORGA	8.0	5.0	27
8064C	AGRES 'FRUTOS EVA'	6.8	3.5	27	8066	ALMUDAINA	8.6	5.5	27
8067	PANTANO DE BENIARRES	17.4	8.9	9	8069A	REAL DE GANDIA AYUNTAMIENTO	3.7	2.4	27
8069I	LLUTXENT	5.5	5.5	27	8071C	GANDIA 'C. ROIG DE CORELLA'	3.5	3.5	21
8072	BARX	7.0	4.2	27	8073	XERESA	3.0	3.0	27
8077	TAVERNES DE LA VALLDIGNA	6.3	4.4	27	8202	TERESA DE COFRENTES	13.0	7.0	27
8204A	JALANCE AGROMET	12.1	8.0	27	8251E	PRESA DE CONTRERAS	38.5	22.3	27
8256B	CAUDETE DE LAS FUENTES 'EL	49.5	27.0	27	8256E	VENTA DEL MORO C H JUCAR	51.1	22.0	27
8259	REQUENA CAMPO ARCIS	31.2	15.2	27	8269	SALTO DE MILLARES 'CENTRAL	10.0	7.0	28
8270U	BICORP	4.0	4.0	28	8272	QUESA	5.2	5.2	25
8272E	NAVARRS AYUNTAMIENTO	0.0	0.0	-	8274U	SUMACARCER	6.0	6.0	27
8276	ENGUERA C H JUCAR	4.3	3.0	27	8276O	BOLBAITE	5.3	4.8	27
8276P	BOLBAITE CH JUCAR	5.7	5.0	27	8277A	ANNA 'AYUNTAMIENTO'	10.5	10.0	27
8277E	COTES	9.5	7.0	27	8277U	ALCÀNTERA DEL XÚQUER AYUNTAMI	6.0	5.0	27
8278	ANTELLA FUENTE DULCE	8.0	6.0	27	8278E	ANTELLA P AGRICOLA	6.0	5.0	27
8282	BOCAIRENT	8.7	5.2	25	8282E	ONTINYENT 'C.H.JUCAR'	6.0	3.5	25
8283	ONTINYENT	8.3	4.0	25	8285	L'OLLERIA	7.2	7.2	27
8286	BENIATJAR LES PLANISES	3.7	2.1	27	8287	CARRICOLA	9.5	3.0	25
8287C	OTOS	7.5	3.0	27	8288E	LA POBLA DEL DUC	5.8	3.1	27
8289	LA FONT DE LA FIGUERA LA VIÑA	6.1	3.7	27	8289B	LA FONT DE LA FIGUERA -CAMARA	6.3	4.0	27
8290	ENGUERA LAS ARENAS	9.8	5.0	27	8290I	MOGENTE	7.5	4.5	25
8290O	VALLADA BOQUELLA	5.7	3.0	25	8295H	RAFELGUARAF AYUNTAMIENTO	3.0	2.0	27
8295I	L'ENOVA 'AYUNTAMIENTO'	3.1	2.5	27	8296	XATIVA 'EL REALENGO'	6.0	5.0	27
8297A	VILA-NOVA DE CASTELLO 'AYUNTA-	5.8	5.2	27	8298B	LA POBLA LLARGA AYTO.	5.2	4.5	27
8300E	CARCAIXENT 'S.E.AGRARIA'	6.7	5.5	27	8301B	CARCAIXENT	6.3	6.2	27
8301U	ALZIRA TORRECHO	6.0	6.0	27	8302C	ALZIRA 'H.E.'	6.0	5.2	27
8302K	BENIMODO	6.3	3.9	27	8302O	ALBERIC SANT JORDI	6.3	5.9	27
8303U	CORBERA HTO SANTISIMO	7.0	6.0	27	8306	SINARCAS	51.5	27.0	27
8306A	SINARCAS COOPERATIVA	44.5	25.0	27	8310B	CAMPORROBLES COOPERATIVA	45.0	24.0	27
8311	UTIEL	38.0	18.5	27	8311I	UTIEL C.H. JUCAR	44.0	19.0	27
8313	REQUENA	35.0	18.5	27	8314A	REQUENA LA PORTERA COOP.	34.0		-
8316I	REQUENA-REBOLLAR	39.9	14.5	21	8317C	BUÑOL CASA DEL RIO MIJARES	21.8	8.9	27

*Ptot*=Precipitación total mensual en mm ; *Pmax*=Precipitación máxima en 24 horas en mm ; *Día*=día de la precipitación máxima

© INM. Prohibida su reproducción total o parcial, por cualquier medio, sin autorización expresa por escrito

# Resumen pluvio de la Comunidad Valenciana

OCTUBRE 2004

Indicativo	Nombre de la estación	Ptotal	Pmax	Día	Indicativo	Nombre de la estación	Ptotal	Pmax	Día
8318	EMBALSE DE FORATA	22.3	9.0	27	8319C	VENTA MINA C.E.M.	59.5	45.0	21
8320A	MONTROI 'ERES ALTES'	18.1	11.2	21	8325B	ALGEMESI CENTRO EXPERIENCIAS	5.6	5.5	27
8325I	POLINYA 'PISCIFACTORIA'	7.1	7.0	27	8326	SUECA	6.1	5.0	27
8328B	CULLERA MARENY S LORENZO	5.8	5.0	27	8328E	ALGINET	6.0	6.0	27
8328F	ALGINET COAGRI	6.8	6.6	27	8328L	SOLLANA AYTO.	4.8	4.8	27
8329	PICASSENT	7.9	6.7	27	8330	ALBAL	10.6	6.0	27
8331	SILLA	11.5	8.0	27	8331I	SILLA 'FITOSANITARIA'	11.7	7.9	27
8332E	CATARROJA AYTO.	12.1	5.6	21	8333A	PICANYA AYTO.	15.5	9.0	21
8334	CHIVA	25.0	19.0	21	8334A	CHIVA 'SEGUNDA'	20.8	14.0	21
8341A	TORRENT 'MONTESION'	13.1	8.0	21	8342C	PICANYA 'VEYRAT'	14.2	8.6	21
8342D	PAIPORTA CAIXA RURAL	15.5	8.0	21	8344	VALENCIA HORNO DE ALCEDO	14.5	6.2	21
8381A	ADEMUZ C H JUCAR	22.6		-	8381B	ADEMUZ-AGRO	30.5	12.0	27
8388	PANTANO DE BENAGEVER	38.8	18.9	27	8394	TUEJAR	18.0	10.0	27
8395B	CHELVA S E AGRARIA	28.6	14.0	27	8395C	CHELVA EL CALVARIO	18.0	8.0	27
8399	EMBALSE DE LORIGUILLA	18.0	11.2	27	8399C	LOSA DEL OBISPO	18.0	11.5	27
8401	PANTANO DE BUSEO	29.0	16.0	27	8402	BUGARRA	14.4	9.4	27
8404A	ALCUBLAS AYUNTAMIENTO	22.1	13.1	27	8405A	CASINOS C H JUCAR	18.7	9.6	27
8405B	CASINOS 'AGRO'	19.8	12.3	27	8405I	HIGUERUELAS C H JUCAR	29.0	13.0	27
8406	VILLAR DEL ARZOBISPO	14.0	11.0	27	8406A	VILLAR DEL ARZOBISPO GRANJA ES	18.4	11.2	27
8409	LLIRIA 'EL CARRIL'	8.0	7.0	21	8410B	LLIRIA 'COOPERATIVA VINICOLA'	18.5	12.0	21
8411C	BENAGUASIL AYUNTAMIENTO	17.8	9.7	31	8414A	VALENCIA MANISES	29.7	19.8	21
8416	VALENCIA	22.8	14.0	21	8418P	GATOVA C H JUCAR	13.0	8.0	27
8419A	SERRA AYUNTAMIENTO	17.1	7.5	21	8420I	OLOCAU	19.0	10.0	27
8420O	LLIRIA 'MAIMONA'	20.0	10.0	21	8420U	BETERA 'B.HELICOPTEROS'	12.1	5.9	21
8421C	BETERA MAS DE ARNAL	12.0	7.0	27	8421F	MONCADA-MASIA MORODER	8.8	5.4	27
8421M	FOIOS-BARRANCO	15.9	10.2	21	8428	MASSALFASSAR	17.5	13.0	21
8430E	PUÇOL HUERTO NTRA. SEÑORA	17.0	12.0	27	8433A	BEGIS C H JUCAR	20.5	9.3	27
8433E	CANALES	27.5	14.1	27	8434A	VIVER S E AGRARIA	11.0	5.5	21
8434B	VIVER CH JUCAR	11.5	5.0	27	8437	GAIBIEL	11.4	5.0	12
8438	SEGORBE	11.5	6.5	21	8438C	ALTURA-AYUNTAMIENTO	10.5	5.5	27
8439U	SONEJA	10.5	6.0	21	8440E	CHOVAR	20.4	8.4	12
8443A	ESTIVELLA-CP	12.0	7.0	27	8445C	SAGUNTO H E	14.3	8.0	26

*Ptot*=Precipitación total mensual en mm ; *Pmax*=Precipitación máxima en 24 horas en mm ; *Día*=día de la precipitación máxima

© INM. Prohibida su reproducción total o parcial, por cualquier medio, sin autorización expresa por escrito

# Resumen pluvio de la Comunidad Valenciana

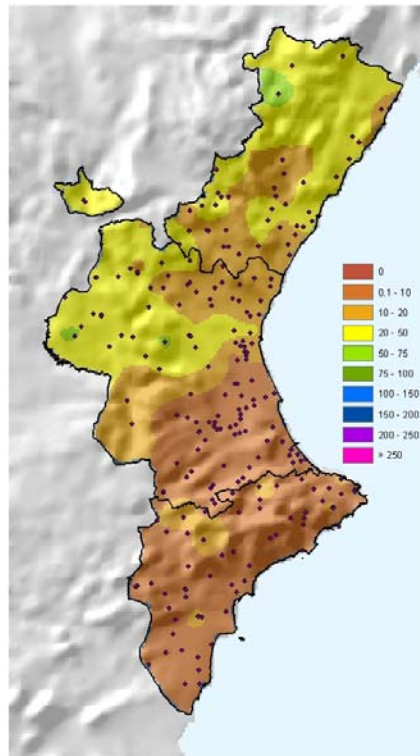
OCTUBRE 2004

Indicativo	Nombre de la estación	Ptotal	Pmax	Día	Indicativo	Nombre de la estación	Ptotal	Pmax	Día
8446G	SAGUNTO PONTAZGO	8.5	5.5	27	8448D	MONCOFA C.P.CERVANTES	19.0	6.5	12
8450C	NULES PUEBLO	12.2	5.8	21	8452	PANTANO DE ONDA	29.0	12.0	21
8455	BETXÍ	13.0	9.0	12	8456A	BURRIANA 'SINDICATO DE RIEGOS'	24.5	7.0	12
8456H	ALQUERIAS DEL NIÑO PERDIDO CHJ	12.5	5.0	27	8457	VILLARREAL	26.0	8.0	21
8472B	ARENOS 'C.H. JUCAR'	22.1	7.2	27	8472E	BARRACAS	12.1	6.3	5
8473E	PINA DE MONTALGRAO	33.4	11.5	5	8474	MONTANEJOS C H JUCAR	21.0	8.0	21
8475	MONTAN	34.0	12.5	5	8477	CORTES DE ARENOSO	32.3	20.0	21
8478	ARAÑUEL	17.0	8.0	21	8483E	EMBALSE DE SICCHAR	27.7	9.2	21
8492	ATZENETA DEL MAESTRAT	9.0	5.0	27	8494O	VILLAFAMES H S	21.8	10.5	21
8495	USERAS	15.6	6.5	27	8496E	EMBALSE DE ALCORA	14.8	7.3	27
8497B	ALCORA-LA LLOMA	15.7	6.6	27	8498	PANTANO MARIA CRISTINA	19.3	10.1	21
8500A	CASTELLON ALMAZORA	19.4	10.5	21	8501A	CASTELLON C H JUCAR	25.8	8.3	21
8502I	CABANES RIBERA	22.0	6.0	30	8503G	TORREBLANCA 'C.AGR.LOCAL'	28.3	9.1	30
8507	ALCALÁ DE XIVERT AVASA	18.7	9.5	21	8508A	ALCALÁ DE XIVERT COOPERATIVA	29.4	10.5	21
8508U	BENICARLO SAN GREGORIO	16.9	8.7	27	8512E	BENICARLO 'RAMBLA CERVERA'	18.5	9.0	27
8520B	FREDES 'COLONIA EUROPA'	39.0	16.8	27	8522	LA POBLA DE BENIFASSA	29.9	14.3	27
9562	MORELLA	43.5	15.2	27	9563	CASTELLFORT	59.0	33.0	6

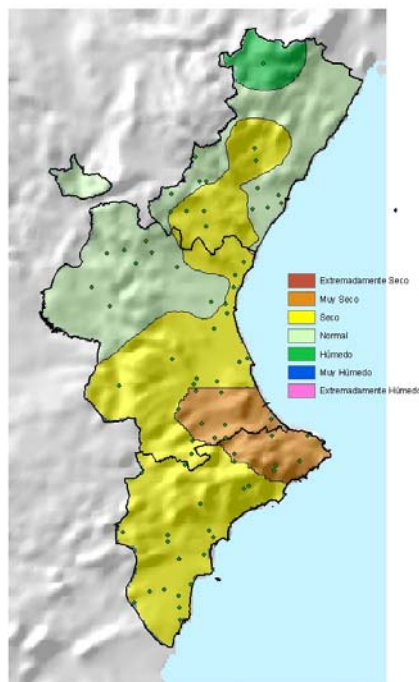
*Ptot*=Precipitación total mensual en mm ; *Pmax*=Precipitación máxima en 24 horas en mm ; *Día*=día de la precipitación máxima

© INM. Prohibida su reproducción total o parcial, por cualquier medio, sin autorización expresa por escrito

# PRECIPITACIÓN TOTAL MENSUAL EN l/m<sup>2</sup>



# CARACTERÍSTICA PLUVIOMÉTRICA DEL MES



# Resumen termo de la Comunidad Valenciana

OCTUBRE 2004

Indicativo	Nombre de la estación	TM	Tm	Tt	M	Día	m	Día	Indicativo	Nombre de la estación	TM	Tm	Tt	M	Día	m	Día
7037A	SAN MIGUEL DE SALINAS 'G.ESCO-	25.5	16.4	21.0	29.0	6	10.0	31	7038	LAGUNA DE TORREVIEJA	27.2	18.8	23.0	32.0	9	13.0	31
7041	LAGUNA DE LA MATA	27.0	16.1	21.6	30.0	5	12.0	30	7244	ORIHUELA LOS DESAMPARADOS	26.6	14.3	20.4	32.1	20	9.4	27
7247	PINOSO C H SEGURA	24.0	11.4	17.7	30.0	6	6.0	30	7247E	PINOSO C.P. SANTA CATALINA	23.1	10.4	16.8	29.5	24	5.0	27
7261	ALMORADI C H SEGURA	29.3	12.6	21.0	35.0	23	9.0	12	7261I	ROJALES EL MOLINO	26.3	15.4	20.8	31.6	20	10.6	31
8001D	BOCAIRENT MARIOLA	22.8	11.8	17.3	31.9	24	3.3	31	8003A	BENEIXAMA	24.0	9.6	16.8	31.0	3	4.0	14
8005D	FONTANARS TORREVELLISCA	23.3	10.1	16.7	32.0	24	4.0	31	8006I	VILLENA LA VEREDA	23.4	9.7	16.6	33.0	24	4.0	30
8007	VILLENA	23.2	7.5	15.4	30.0	24	2.0	27	8010A	PETRER 'FINCA FERRUSA'	23.9	13.1	18.5	30.0	24	8.0	30
8013	NOVELDA	26.1	15.1	20.6	31.0	5	10.0	30	8015A	HONDON DE LAS NIEVES AYTO.	25.0	12.8	18.9				
8015O	LA ROMANA AGROMET	23.8	13.4	18.6	29.3	23	6.8	27	8018	ELCHE CAMPO D AGRICOLA	27.5	16.4	22.0	32.8	20	12.0	27
8018A	ELCHE	25.7	17.1	21.4	31.0	20	12.0	30	8019	ALICANTE EL ALTET	26.0	14.6	20.3	30.5	9	9.7	27
8021A	AGOST ESCUELA NACIONAL	27.5	12.4	20.0	32.0	6	7.0	31	8025	ALICANTE CIUDAD JARDIN	26.6	15.8	21.2	31.6	9	9.8	31
8027A	CASTALLA 'AYUNTAMIENTO'	22.7	10.5	16.6	31.0	24	6.2	30	8036B	BENIDORM 'AQUAGEST'	24.6	17.7	21.2				
8043	BENISSA CONVENTO	24.2	15.9	20.0			10.5	31	8043G	CALP PEÑON DE IFAC	25.8	17.7	21.8	29.5	7	12.5	31
8048E	GATA DE GORGOS	25.8	15.6	20.7	29.4	20	8.0	31	8050E	JAVEA AYUNTAMIENTO	26.0	13.8	19.9	28.9	6	9.0	31
8051I	PEDREGUER	27.1	16.0	21.6	33.0	20	10.0	31	8051U	DENIA H S	22.9	17.6	20.2	27.0	20	10.0	31
8052C	DENIA 'P.BOMBEROS'	26.2	15.1	20.6	31.0	20	7.0	31	8054	VALL DE LAGUARD FONTILLES	23.8	14.9	19.4	29.0	20	11.0	29
8056C	PATRO COOPERATIVA AGRICOLA	21.6	12.8	17.2	29.5	24	6.5	31	8057A	PEGO CONVENTO	26.3	17.6	22.0	34.5	20	12.7	30
8058C	OLIVA AYUNTAMIENTO	25.0	15.6	20.3	31.5	20	10.5	27	8069I	LLUTXENT	24.0	13.1	18.6	30.0	5	7.0	31
8071C	GANDIA 'C. ROIG DE CORELLA'	26.4	15.8	21.1	34.0	20	11.0	30	8072	BARX	23.7	13.5	18.6	31.0	20	7.5	30
8204A	JALANCE AGROMET	24.9	12.0	18.4	33.5	1	6.7	14	8251E	PRESA DE CONTRERAS	24.4	9.8	17.1	34.0	3	4.0	31
8259	REQUENA CAMPO ARCIS	22.8	8.7	15.8	30.5	1	2.0	14	8266I	COFRENTES 'FINCA DORADA'	24.9	9.5	17.2	33.6	1	3.4	14
8272E	NAVARRS AYUNTAMIENTO	23.8	13.1	18.4					8274U	SUMACARCER	26.6	16.2	21.4	34.0	20	11.0	30
8276O	BOLBAITE	26.3	12.4	19.4	32.7	20	6.6	31	8277A	ANNA 'AYUNTAMIENTO'	26.3	15.1	20.7	32.0	1	10.0	30
8277E	COTES	26.5	14.2	20.4	33.5	20	8.5	30	8278	ANTELLA FUENTE DULCE	27.6	14.2	20.9	34.0	20	9.0	29
8283	ONTINYENT	25.7	12.3	19.0	32.0	6	7.0	31	8287	CARRICOLA	25.5	15.2	20.4				
8288E	LA POBLA DEL DUC	26.5	13.2	19.8	33.0	20	5.0	31	8289	LA FONT DE LA FIGUERA LA VIÑA	23.4	12.4	17.9	31.0	24	7.0	13
8290	ENGUERA LAS ARENAS	24.8	10.1	17.4	32.0	24	5.0	12	8290I	MOGENTE	23.8	11.8	17.8	30.0	20	6.0	30
8290O	VALLADA BOQUELLA	24.4	13.4	18.9	31.0	20	7.0	31	8296	XATIVA 'EL REALENGO'	27.6	14.8	21.2	33.0	6	9.0	30

TM=temperatura media de las máximas ; Tm=temperatura media de las mínimas ; Tt=temperatura media mensual; M=temperatura máxima mensual; m=temperatura mínima mensual

© INM. Prohibida su reproducción total o parcial, por cualquier medio, sin autorización expresa por escrito



# Resumen termo de la Comunidad Valenciana

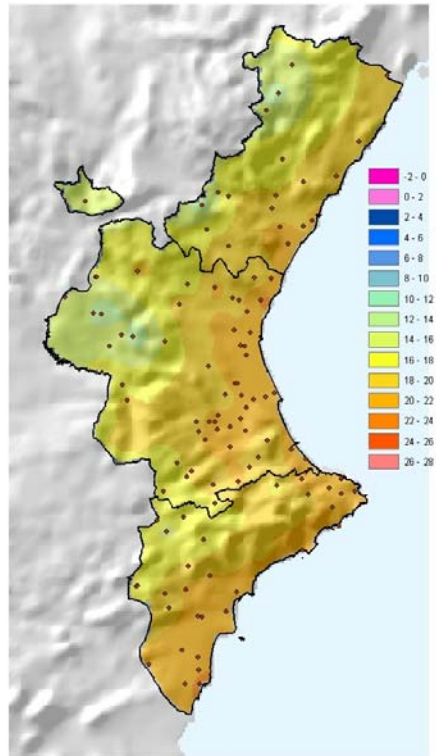
## OCTUBRE 2004

Indicativo	Nombre de la estación	TM	Tm	Tt	M	Día	m	Día	Indicativo	Nombre de la estación	TM	Tm	Tt	M	Día	m	Día
8297A	VILA-NOVA DE CASTELLO 'AYUNTA-	26.5	14.4	20.4	33.5	20	7.5	31	8300E	CARCAIXENT 'S.E.AGRARIA'	26.8	13.8	20.3	34.0	21	8.0	30
8301U	ALZIRA TORRECHO	26.3	15.7	21.0	35.0	20	10.0	29	8302K	BENIMODO	24.7	13.0	18.8	33.0	20	8.0	27
8302O	ALBERIC SANT JORDI	26.4	14.2	20.3	33.5	20	9.0	30	8306	SINARCAS	21.5	10.6	16.0	30.0	1	4.0	31
8306A	SINARCAS COOPERATIVA	21.5	10.6	16.0	30.0	1	4.0	31	8310B	CAMPORROBLES COOPERATIVA	20.2	9.0	14.6	28.0	2	4.0	13
8311	UTIEL	18.6	5.2	11.9	26.0	1	-1.0	14	8313	REQUENA	21.3	10.9	16.1	29.5	2	5.0	30
8316I	REQUENA-REBOLLAR	16.0	6.8	11.4	24.5	1	2.5	27	8319C	VENTA MINA C.E.M.	22.6	10.2	16.4	28.5	6	5.0	30
8320A	MONTROI 'ERES ALTES'	24.8	14.7	19.8	32.0	20	10.0	30	8325B	ALGEMESI CENTRO EXPERIENCIAS	26.3	14.9	20.6	33.5	20	10.0	27
8325I	POLINYA 'PISCIFACTORIA'	25.5	14.1	19.8	30.0	19	9.0	30	8326	SUECA	25.8	17.3	21.6	33.0	21	12.0	30
8328B	CULLERA MARENY S LORENZO	24.3	15.9	20.1	32.0	20	11.0	27	8328E	ALGINET	25.9	16.1	21.0	33.0	20	10.5	31
8328F	ALGINET COAGRI	25.3	15.1	20.2	32.0	20	9.0	31	8331I	SILLA 'FITOSANITARIA'	25.6	15.9	20.8	33.5	20	12.0	30
8342C	PICANYA 'VEYRAT'	25.8	15.6	20.7	33.0	20	11.5	14	8342D	PAIPORTA CAIXA RURAL	24.9	17.5	21.2	33.0	19	12.0	31
8381B	ADEMUZ-AGRO	22.9	6.3	14.6	32.0	1	0.0	14	8395C	CHELVA EL CALVARIO	24.0	13.1	18.6	29.0	2	6.5	30
8402	BUGARRA	25.2	13.3	19.2	30.5	24	8.0	14	8405B	CASINOS 'AGRO'	21.8	10.4	16.1	26.0	20	5.0	30
8406A	VILLAR DEL ARZOBISPO GRANJA ES	22.0	11.8	16.9	28.0	3	5.0	31	8414A	VALENCIA MANISES	25.9	15.3	20.6	32.9	20	9.6	31
8416	VALENCIA	26.1	16.5	21.3	33.2	20	11.4	31	8420O	LLIRIA 'MAIMONA'	25.9	15.5	20.7	32.0	20	9.0	30
8420U	BETERA 'B.HELICOPTEROS'	24.7	14.2	19.4	31.2	20	9.1	31	8421C	BETERA MAS DE ARNAL	26.0	13.4	19.7	32.0	20	8.0	31
8421F	MONCADA-MASIA MORODER	25.7	13.8	19.8	32.0	20	8.0	31	8430E	PUÇOL HUERTO NTRA. SEÑORA	26.5	19.0	22.8	34.0	20	11.0	14
8434A	VIVER S E AGRARIA	22.9	12.6	17.8	30.0	24	6.0	31	8438	SEGORBE	24.4	12.4	18.4	31.0	24	7.0	31
8443A	ESTIVELLA-CP	24.1	12.2	18.2	30.2	20	7.0	16	8446G	SAGUNTO PONTAZGO	25.5	14.4	20.0	33.0	20	9.5	31
8450C	NULES PUEBLO	27.6	16.5	22.0	33.0	20	11.0	31	8455	BETXÍ	27.0	13.9	20.4	31.0	20	9.0	31
8456A	BURRIANA 'SINDICATO DE RIEGOS'	26.1	12.4	19.2	33.0	21	7.5	30	8472B	ARENOS 'C.H. JUCAR'	22.0	9.6	15.8	29.0	3	5.0	14
8473E	PINA DE MONTALGRAO	15.1	8.8	12.0	23.0	4	2.0	30	8478	ARAÑUEL	25.4	10.2	17.8	33.0	24	4.0	30
8483E	EMBALSE DE SICCHAR	24.4	14.5	19.4	30.0	20	11.0	28	8489A	VILLAFRANCA DEL CID 'AYUNTA-	18.8	9.4	14.1	26.0	3	3.0	31
8492	ATZENETA DEL MAESTRAT	25.7	9.9	17.8	32.0	3	4.0	30	8494O	VILLAFAMES H S	23.9	12.3	18.1	29.0	3	7.0	31
8497B	ALCORA-LA LLOMA	23.8	12.1	18.0	29.0	20	6.0	31	8500A	CASTELLON ALMAZORA	25.6	16.0	20.8	30.8	9	10.6	31
8502I	CABANES RIBERA	25.0	14.6	19.8	32.0	9	10.0	29	8507	ALCALÁ DE XIVERT AVASA	23.8	14.7	19.2	30.4	9	9.0	31
9562	MORELLA	19.4	11.0	15.2	26.5	3	4.0	31	9563	CASTELLFORT	16.5	9.8	13.2	24.0	3	3.0	30

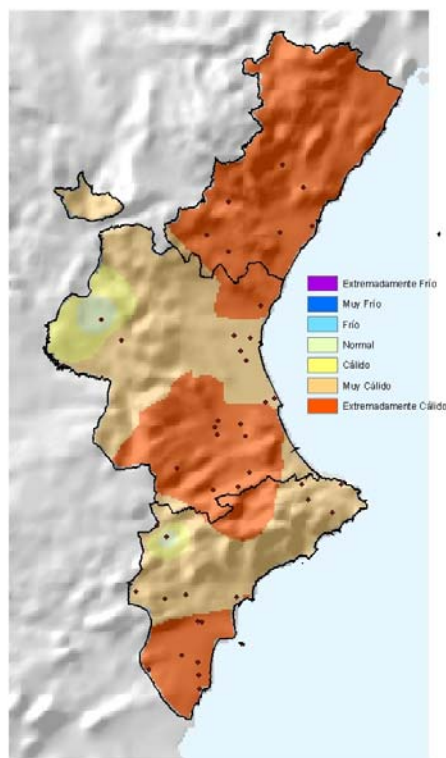
TM=temperatura media de las máximas ; Tm=temperatura media de las mínimas ; Tt=temperatura media mensual; M=temperatura máxima mensual; m=temperatura mínima mensual

© INM. Prohibida su reproducción total o parcial, por cualquier medio, sin autorización expresa por escrito

# TEMPERATURA MEDIA MENSUAL EN °C

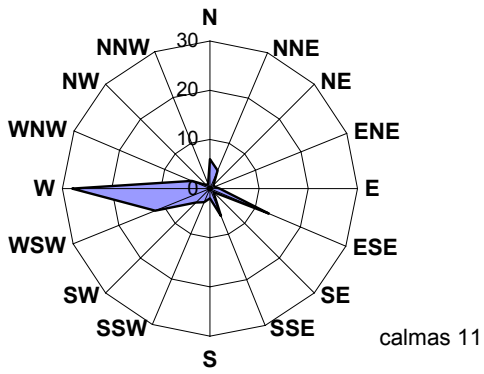


# CARACTERÍSTICA TÉRMICA DEL MES

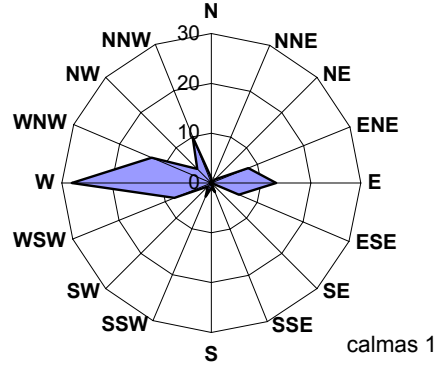


# ROSAS DE VIENTOS

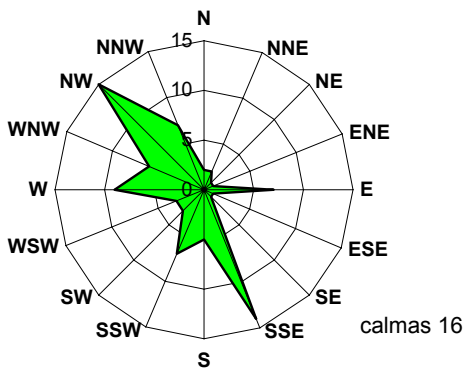
### Valencia (Viveros)



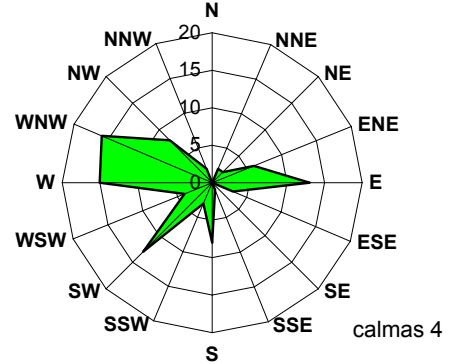
### Manises (aeropuerto)



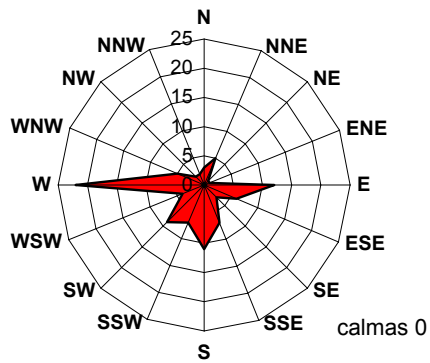
### Alicante (Ciudad Jardín)



### El Altet (aeropuerto)



### Almazora (Castellón)



# INFORMACIÓN METEOROLÓGICA

## TELÉFONOS ÚTILES:

- Sección de Relaciones con Usuarios del CMT en Valencia.....963-932-284
- Servicio de Información Meteorológica (INM Madrid).....915-819-750
- Teletiempos
  - ✓ Castellón.....807-170 312
  - ✓ Valencia.....807-170 346
  - ✓ Alicante.....807-170 303
- Predicción marítima.....807-170 371
- Información de la Sierra de Gúdar.....807-170 384
- Información general.....807-170 365
- Información internacional.....807-170 388

## CORREOS ELECTRÓNICOS:

- Sección de Relaciones con Usuarios del CMT en Valencia: [usuariosval@inm.es](mailto:usuariosval@inm.es)
- Servicio de Información Meteorológica (INM Madrid): [infomet@inm.es](mailto:infomet@inm.es)
- Sección de Climatología del CMT en Valencia: [xclval@inm.es](mailto:xclval@inm.es)
- CMT en Valencia: [cmtval@inm.es](mailto:cmtval@inm.es)

**PÁGINA WEB DEL INM:** [www.inm.es](http://www.inm.es)