Ministerio de Medio Ambiente
Instituto Nacional de Meteorología

RESUMEN CLIMATOLÓGICO MENSUAL DE GALICIA

FEBRERO DE 1998

CENTRO METEOROLÓGICO TERRITORIAL DE GALICIA
SECCIÓN DE CLIMATOLOGÍA

SUMARIO

1. COMENTARIO ..... Pág. 1

2. ESTACIONES COMPLETAS ..... Pág. 2

3. DATOS DE TEMPERATURA Y PRECIPITACION ..... Pág. 9

4. VALORES MEDIOS DE LOS SONDEOS AEROLOGICOS . Pág. 24

© I.N.M. Prohibida su reproducción total o parcial por cualquier medio sin autorización expresa del I.N.M.

CENTRO METEOROLOGICO TERRITORIAL DE GALICIA
Sección de Climatología
c/ Gregorio Hernández s/n
Apartado de correos 4644
15011 La Coruña
Teléfono (981) 25 32 00/25 31 99
Fax (981) 27 84 26

1. COMENTARIO

Puestos a describir con pocas palabras el comportamiento climático de **febrero de 1998** en Galicia, habría que decir que, de nuevo, encontramos un mes anómalamente cálido, en el que numerosos observatorios superan sus valores históricos de temperatura máxima, a pesar de haber tenido un febrero también muy cálido en 1997. Las medias se sitúan 3 °C por encima de los valores normales en amplias zonas de Galicia y resulta especialmente cálido el día 14.

Por el contrario, llueve poco en febrero de 1998, las escasas precipitaciones se concentran alrededor del día 2 y en los primeros días de la última decena. Sólo en las comarcas más septentrionales se recogen valores próximos a los 100 l/m^2. Puede considerarse el día 20 como el más lluvioso del mes, con cantidades máximas cercanas a los 40 l/m^2. El día 21 hay incluso alguna nevada en las zonas montañosas de mayor altitud de la provincia de Orense. Durante el resto del mes los únicos fenómenos que registran los observatorios son el rocío, que en las comarcas interiores es más bien escarcha, y la niebla.

1.2. TEMPORALES.

Para completar el panorama de un mes de febrero muy tranquilo, las rachas máximas de viento que miden los observatorios principales apenas superan los 70 Km/h y se registran, como es lógico, durante los dos periodos de tiempo desapacible que tuvo el mes.

Como de costumbre, son bastante mayores los datos de viento recogidos por las estaciones automáticas costeras. Por ejemplo, cabría hablar de rachas de temporal en Estaca de Bares los días 2 y 3. Durante las últimas horas del día 21 y las primeras del día 22 las rachas de viento, del W, superan en Bares los 100 Km/h, con velocidades medias de más de 60 Km/h. También sopla el viento con fuerza en la zona de Finisterre durante los mencionados días y se alcanzan velocidades medias de más de 40 Km/h.

2. ESTACIONES COMPLETAS.

De los observatorios de La Coruña, Alvedro, Lugo, Orense, Pontevedra, Vigo y Santiago se ha elaborado un extracto del resumen climatológico mensual en el que se incluyen las variables mas importantes.

Los valores entre paréntesis representan, el primero de ellos el valor medio del periodo 61-90 de la variable correspondiente y el segundo el resultado de dividir la desviación del valor mensual respecto de la media entre la desviación típica de la muestra de 30 años.

Finalmente, se incluyen dos rosas de vientos, la situada a la izquierda con los datos del mes y la de la derecha con los valores medios de los últimos diez años. La escala de frecuencias está en el eje E. Los números situados sobre cada uno de los rumbos representan la velocidad media para cada dirección en Km/h.

1387 LA CORUÑA

1.TEMPERATURAS.(°C)

MEDIAS:

del mes: 13.1 (10.5/ 2.2)

de máximas: 16.7 (13.3/ 2.6)

de mínimas: 9.6 (7.7/ 1.5)

ABSOLUTAS:

máxima: 22.5 el día 14

mínima: 5.4 el día 6

2.PRECIPITACION.(mm)

TOTAL: 35.9 (103.7/-1.1)

MAXIMA EN 24 HORAS: 23.9 el día 20

DIAS DE PRECIPITACION: 6

3.NUBOSIDAD.

HORAS DE SOL: 174.9 (59%) (111.0/ 2.1)

DIAS DESPEJADOS: 8

DIAS CUBIERTOS: 6

4.HUMEDAD.

RELATIVA MEDIA (%): 72 (76/-1.0)

TENSION DE VAPOR (Hpa): 11.0 (9.9/ 1.2)

5.PRESION.(Hpa)

NIVEL DE LA ESTACION: 1015.7 (1009.3/ 1.1)

6.VIENTO.

RACHA MAXIMA DE 71 Km/h el día 21

2/98
VELOCIDAD MEDIA: 10 Km/h
CALMAS 4 %

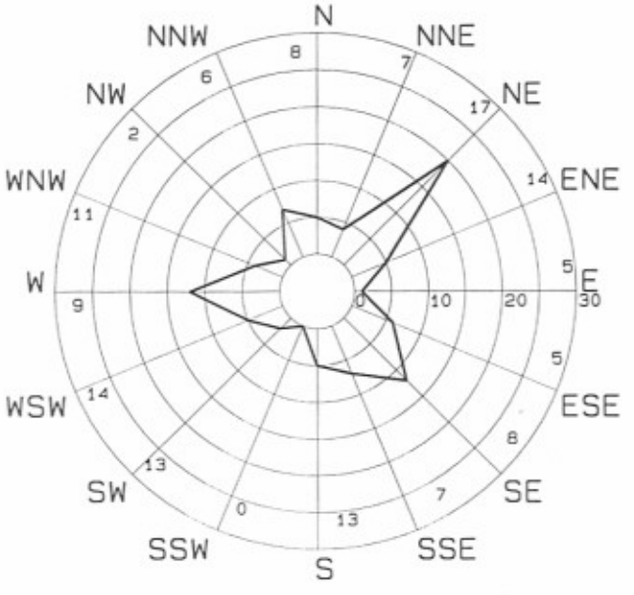

Valores medios
VELOCIDAD MEDIA: 15 Km/h
CALMAS 10 %

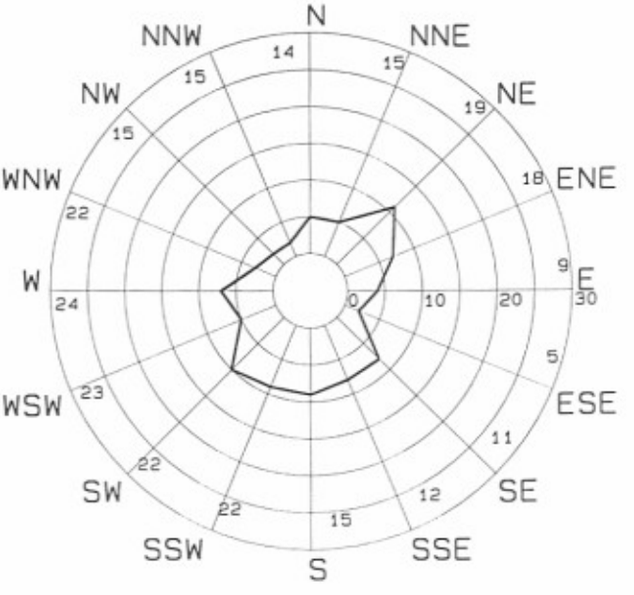

1428 LAVACOLLA

1.TEMPERATURAS.(°C)

MEDIAS:
del mes: 10.9 (7.8/ 2.6)
de máximas: 16.3 (11.6/ 3.4)
de mínimas: 5.5 (4.0/ 1.0)

ABSOLUTAS:
máxima: 21.2 el día 14
mínima: -.1 el día 23

2.PRECIPITACION.(mm)

TOTAL: 61.5 (261.6/-1.1)
MAXIMA EN 24 HORAS: 36.0 el día 20
DIAS DE PRECIPITACION: 6

3.NUBOSIDAD.

HORAS DE SOL: 173.3 (59%) (105.1/ 1.7)
DIAS DESPEJADOS: 9
DIAS CUBIERTOS: 6

4.HUMEDAD.

RELATIVA MEDIA (%): 72 (82/-1.9)
TENSION DE VAPOR (Hpa): 9.8 (9.0/ .8)

5.PRESION.(Hpa)

NIVEL DE LA ESTACION: 980.5 (973.9/ 1.2)

6.VIENTO.

RACHA MAXIMA DE 56 Km/h el día 21

2/98
VELOCIDAD MEDIA: 8 Km/h
CALMAS 8 %

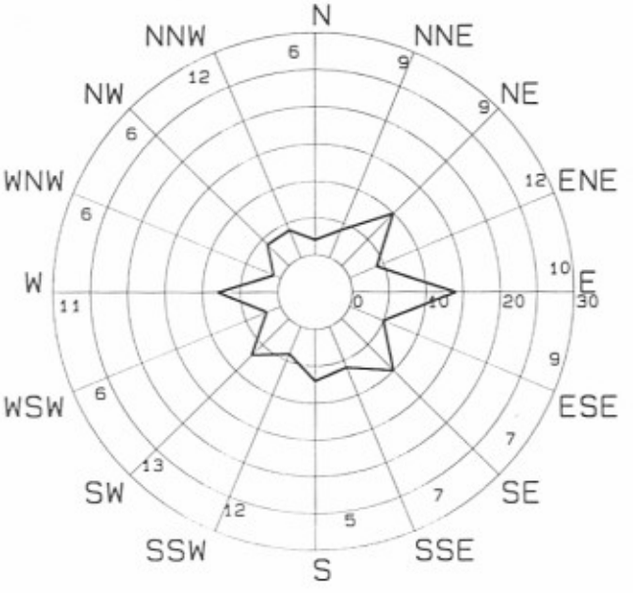

Valores medios
VELOCIDAD MEDIA: 14 Km/h
CALMAS 12 %

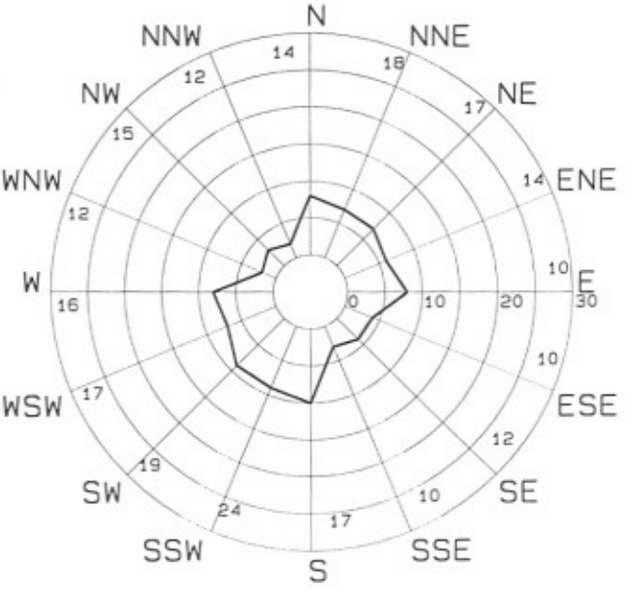

1387E ALVEDRO

1.TEMPERATURAS.(°C)

MEDIAS:

del mes: 11.6 (9.4/ 1.8)

de máximas: 16.7 (13.4/ 2.5)

de mínimas: 6.5 (5.4/ .7)

ABSOLUTAS:

máxima: 22.8 el día 14

mínima: 1.2 el día 5

2.PRECIPITACION.(mm)

TOTAL: 39.8 (139.8/-1.6)

MAXIMA EN 24 HORAS: 24.2 el día 20

DIAS DE PRECIPITACION: 4

3.NUBOSIDAD.

HORAS DE SOL: ///./ (//%) (96.8///./)

DIAS DESPEJADOS: 10

DIAS CUBIERTOS: 3

4.HUMEDAD.

RELATIVA MEDIA (%): 72 (77/-2.5)

TENSION DE VAPOR (Hpa): 10.3 (9.4/ 1.3)

5.PRESION.(Hpa)

NIVEL DE LA ESTACION: 1011.7 (1004.9/ 1.2)

6.VIENTO.

RACHA MAXIMA DE 65 Km/h el día 21

2/98
VELOCIDAD MEDIA: 13 Km/h
CALMAS 13 %

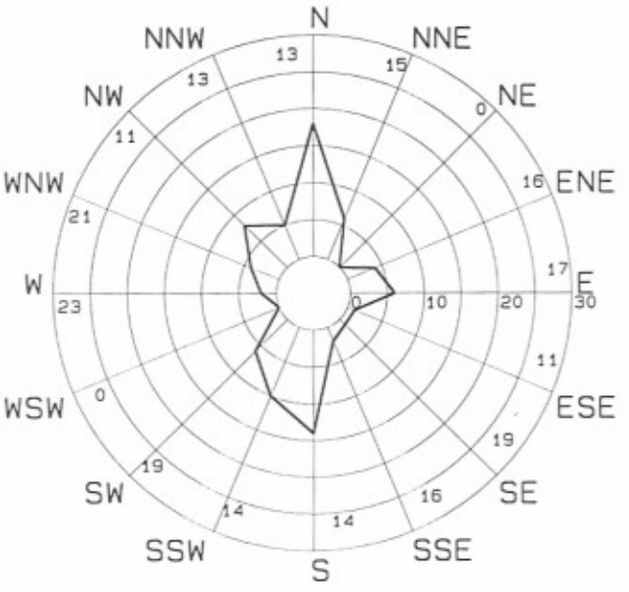

Valores medios
VELOCIDAD MEDIA: 14 Km/h
CALMAS 23 %

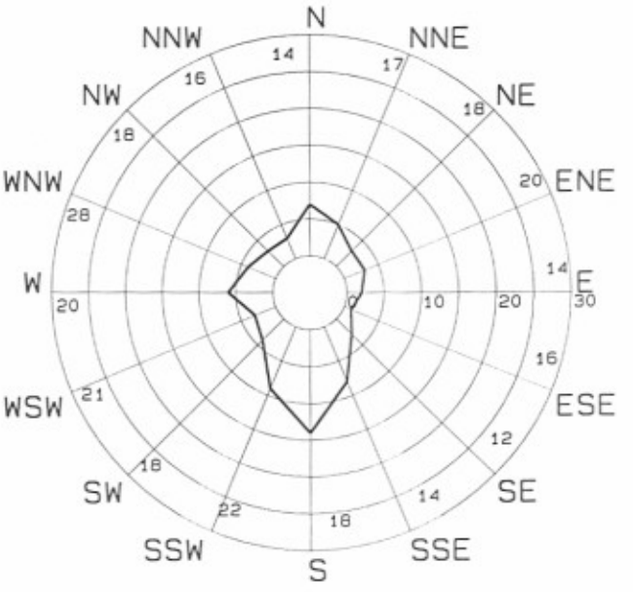

1505 ROZAS-LUGO

1.TEMPERATURAS.(°C)

MEDIAS:
del mes: 8.5 (6.3/ 2.2)
de máximas: 15.8 (11.5/ 3.1)
de mínimas: 1.2 (1.7/ -.8)

ABSOLUTAS:
máxima: 22.2 el día 14
mínima: -2.8 el día 1

2.PRECIPITACION.(mm)

TOTAL: 27.9 (130.0/-1.2)
MAXIMA EN 24 HORAS: 12.7 el día 20
DIAS DE PRECIPITACION: 6

3.NUBOSIDAD.

HORAS DE SOL: 152.0 (51%) (96.2/ 1.5)
DIAS DESPEJADOS: 4
DIAS CUBIERTOS: 7

4.HUMEDAD.

RELATIVA MEDIA (%): 77 (81/ -.8)
TENSION DE VAPOR (Hpa): 8.8 (8.2/ .7)

5.PRESION.(Hpa)

NIVEL DE LA ESTACION: 971.6 (965.1/ 1.2)

6.VIENTO.

RACHA MAXIMA DE 50 Km/h el día 21

2/98
VELOCIDAD MEDIA: 5 Km/h
CALMAS 31 %

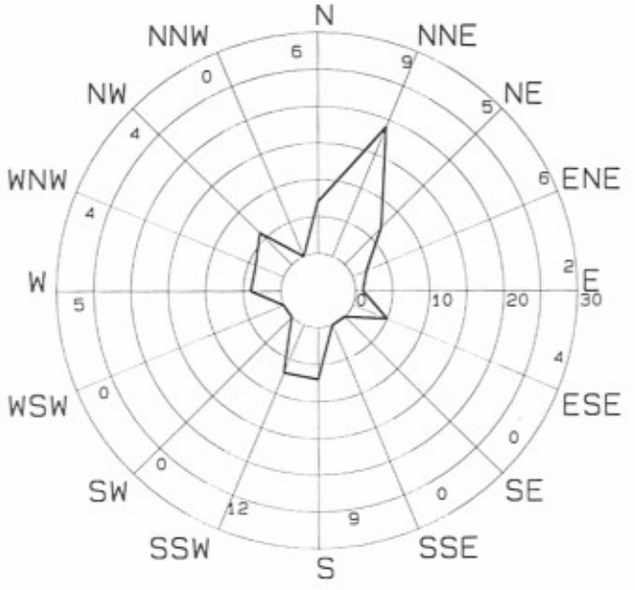

Valores medios
VELOCIDAD MEDIA: 11 Km/h
CALMAS 19 %

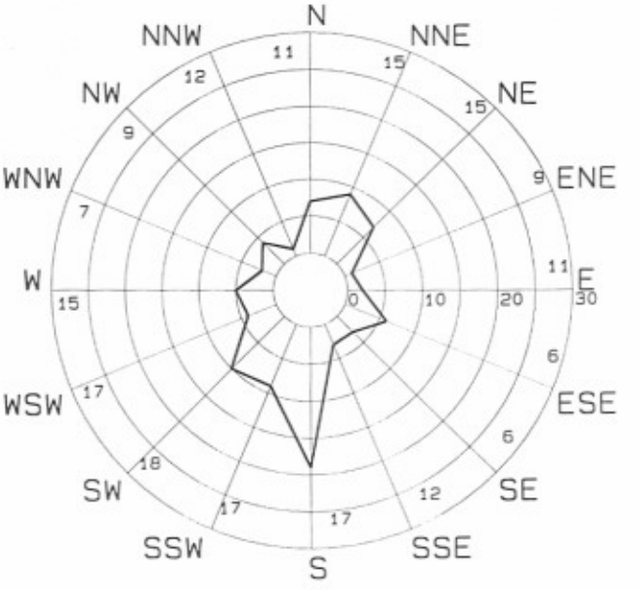

1690A ORENSE

1.TEMPERATURAS.(°C)

MEDIAS:

del mes: 11.2 (8.4/ 2.2)

de máximas: 18.9 (14.0/ 2.9)

de mínimas: 3.4 (3.0/ .4)

ABSOLUTAS:

máxima: 23.4 el día 14

mínima: -.6 el día 7

2.PRECIPITACION.(mm)

TOTAL: 21.5 (107.0/-1.2)

MAXIMA EN 24 HORAS: 8.2 el día 21

DIAS DE PRECIPITACION: 6

3.NUBOSIDAD.

HORAS DE SOL: 157.2 (53%) (105.2/ 1.3)

DIAS DESPEJADOS: 7

DIAS CUBIERTOS: 4

4.HUMEDAD.

RELATIVA MEDIA (%): 73 (77/ -.8)

TENSION DE VAPOR (Hpa): 9.7 (9.1/ .6)

5.PRESION.(Hpa)

NIVEL DE LA ESTACION: 1005.8 (1000.2/ 1.0)

6.VIENTO.

RACHA MAXIMA DE 43 Km/h el día 20

2/98
VELOCIDAD MEDIA: 2 Km/h
CALMAS 57 %

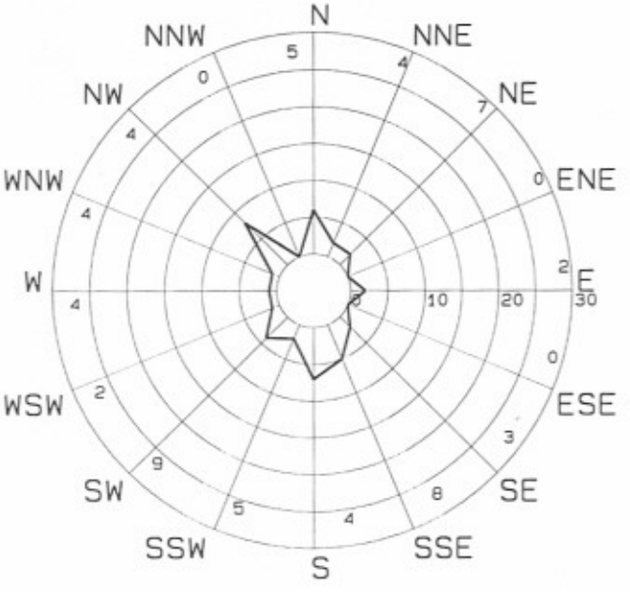

Valores medios
VELOCIDAD MEDIA: 5 Km/h
CALMAS 40 %

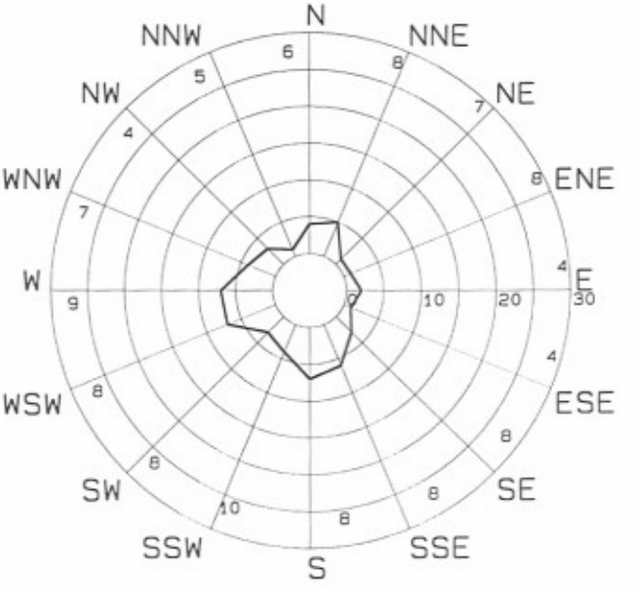

1484C PONTEVEDRA

1.TEMPERATURAS.(°C)

MEDIAS:

del mes: 12.6 (9.7/ 1.9)

de máximas: 17.6 (13.4/ 2.6)

de mínimas: 7.6 (2.4/ 2.2)

ABSOLUTAS:

máxima: 22.6 el día 14

mínima: 2.9 el día 23

2.PRECIPITACION.(mm)

TOTAL: 56.3 (222.1/-1.1)

MAXIMA EN 24 HORAS: 38.4 el día 20

DIAS DE PRECIPITACION: 4

3.NUBOSIDAD.

HORAS DE SOL: 174.5 (59%) (131.6/ .9)

DIAS DESPEJADOS: 14

DIAS CUBIERTOS: 3

4.HUMEDAD.

RELATIVA MEDIA (%): 67 (79/-2.6)

TENSION DE VAPOR (Hpa): 10.2 (9.1/ 1.0)

5.PRESION.(Hpa)

NIVEL DE LA ESTACION: 1009.4 (1004.1/ .9)

6.VIENTO.

RACHA MAXIMA DE 44 Km/h el día 2

2/98
VELOCIDAD MEDIA: 3 Km/h
CALMAS 38 %

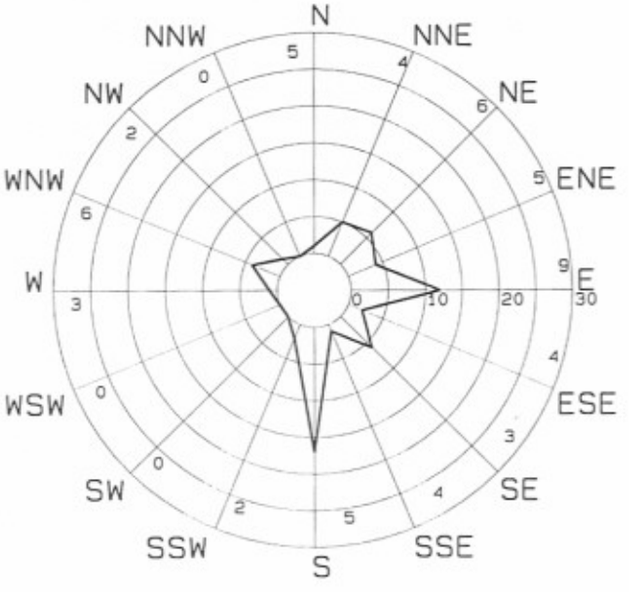

Valores medios
VELOCIDAD MEDIA: 7 Km/h
CALMAS 25 %

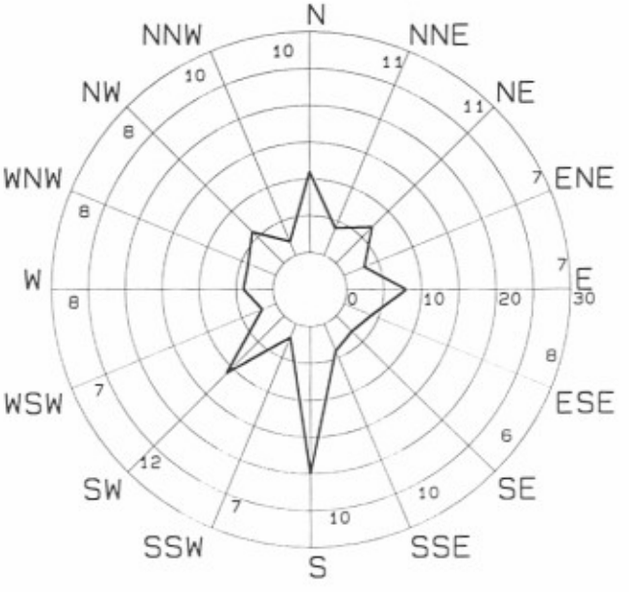

1495 PEINADOR

1.TEMPERATURAS.(°C)

MEDIAS:
del mes: 12.2 (9.0/ 2.7)
de máximas: 16.6 (12.5/ 3.2)
de mínimas: 7.9 (5.6/ 1.5)

ABSOLUTAS:
máxima: 21.6 el día 14
mínima: 3.8 el día 7

2.PRECIPITACION.(mm)

TOTAL: 48.2 (258.1/-1.5)
MAXIMA EN 24 HORAS: 37.3 el día 20
DIAS DE PRECIPITACION: 5

3.NUBOSIDAD.

HORAS DE SOL: 182.6 (61%) (101.7/ 2.5)
DIAS DESPEJADOS: 11
DIAS CUBIERTOS: 3

4.HUMEDAD.

RELATIVA MEDIA (%): 71 (82/-1.8)
TENSION DE VAPOR (Hpa): 10.2 (9.6/ .5)

5.PRESION.(Hpa)

NIVEL DE LA ESTACION: 993.6 (988.5/ .9)

6.VIENTO.

RACHA MAXIMA DE 66 Km/h el día 2

2/98
VELOCIDAD MEDIA: 9 Km/h
CALMAS 1 %

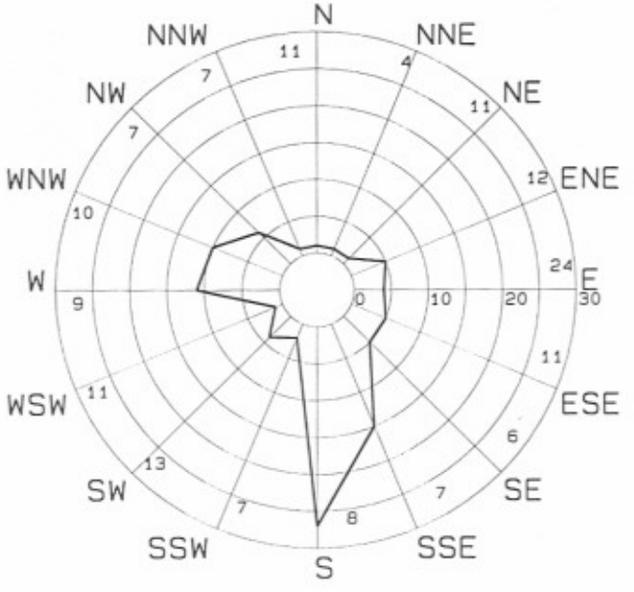

Valores medios
VELOCIDAD MEDIA: 12 Km/h
CALMAS 14 %

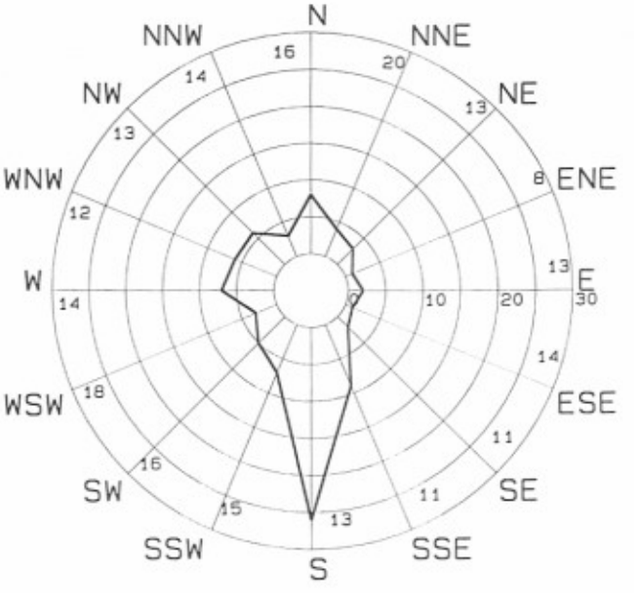

3. DATOS DE TEMPERATURA Y PRECIPITACION.

Las siguientes páginas contienen los valores diarios de precipitación (expresados en décimas de milímetro), meteoros observados y temperaturas extremas (en décimas de grado centígrado) correspondientes a las estaciones de la red climatológica dependiente de este centro.

Asimismo, se incluyen los mapas de isoyetas, isotermas medias e isanómalas de precipitación y temperatura. Las desviaciones con relación a los valores medios se han calculado a partir de los datos de las 80 estaciones con series superiores a 20 años entre 1961 y 1990.

Los símbolos " ? " y " + " que pueden aparecer en los listados significan, respectivamente, que se desconoce la cantidad de precipitación recogida ese día y que dicha cantidad se ha acumulado en el pluviómetro y ha sido medida en días posteriores. Si el símbolo " ? " aparece en la columna de totales, indicará que no se realizaron observaciones todos los días del mes.

Para los meteoros se emplea la siguiente clave:

L	Lluvia	**R**	Rocío
N	Nieve	**E**	Escarcha
G	Granizo	**S**	Suelo cubierto de nieve
T	Tormenta	**B**	Niebla
?	No se ha especificado la forma de la precipitación		

. Junto a los valores diarios de temperaturas extremas se incluyen los correspondientes valores medios y la temperatura media mensual, todo ello en décimas de grado.

MAPA DE ISOYETAS. FEBRERO 1998

C.M.T. DE GALICIA
CLIMATOLOGIA
UNIDAD: l/m2
INTERVALO: 10 l/m2

ISANOMALAS DE PRECIPITACION. FEBRERO 1998

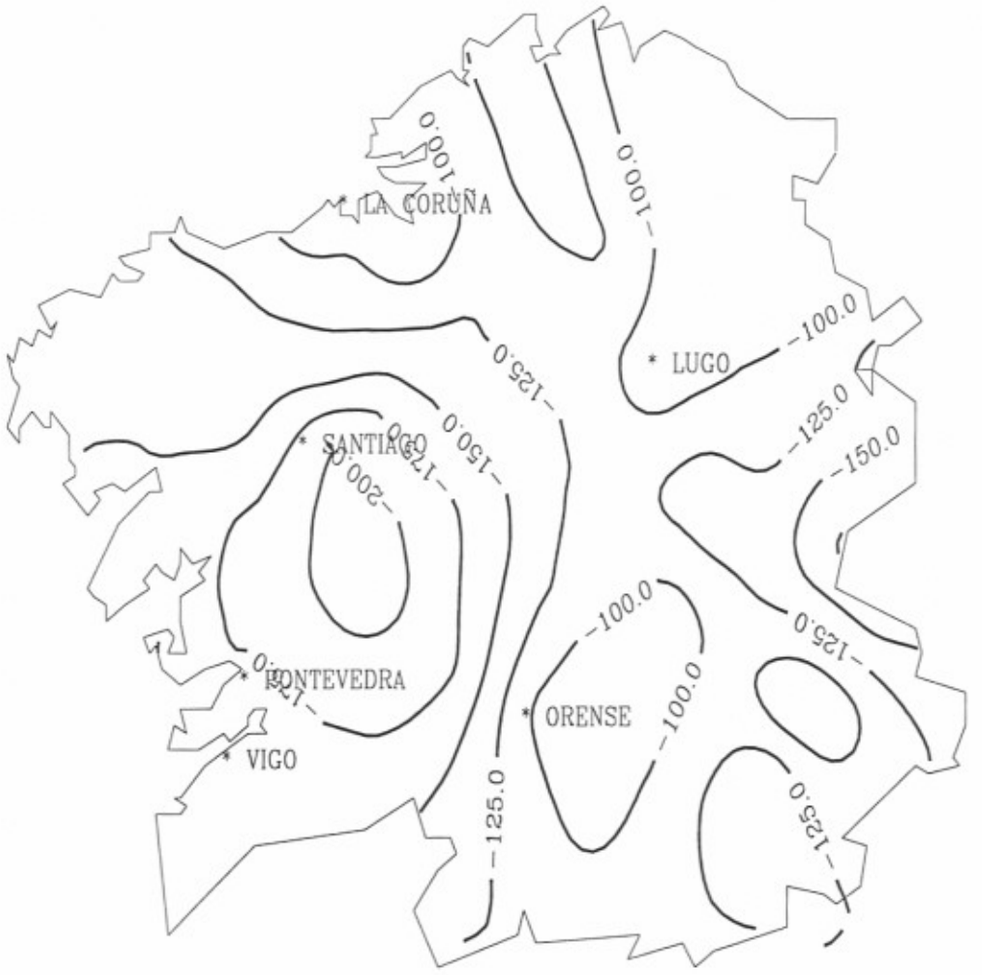

C.M.T. DE GALICIA
CLIMATOLOGIA
UNIDAD: l/m2
INTERVALO: 25 l/m2

MAPA DE ISOTERMAS. FEBRERO 1998

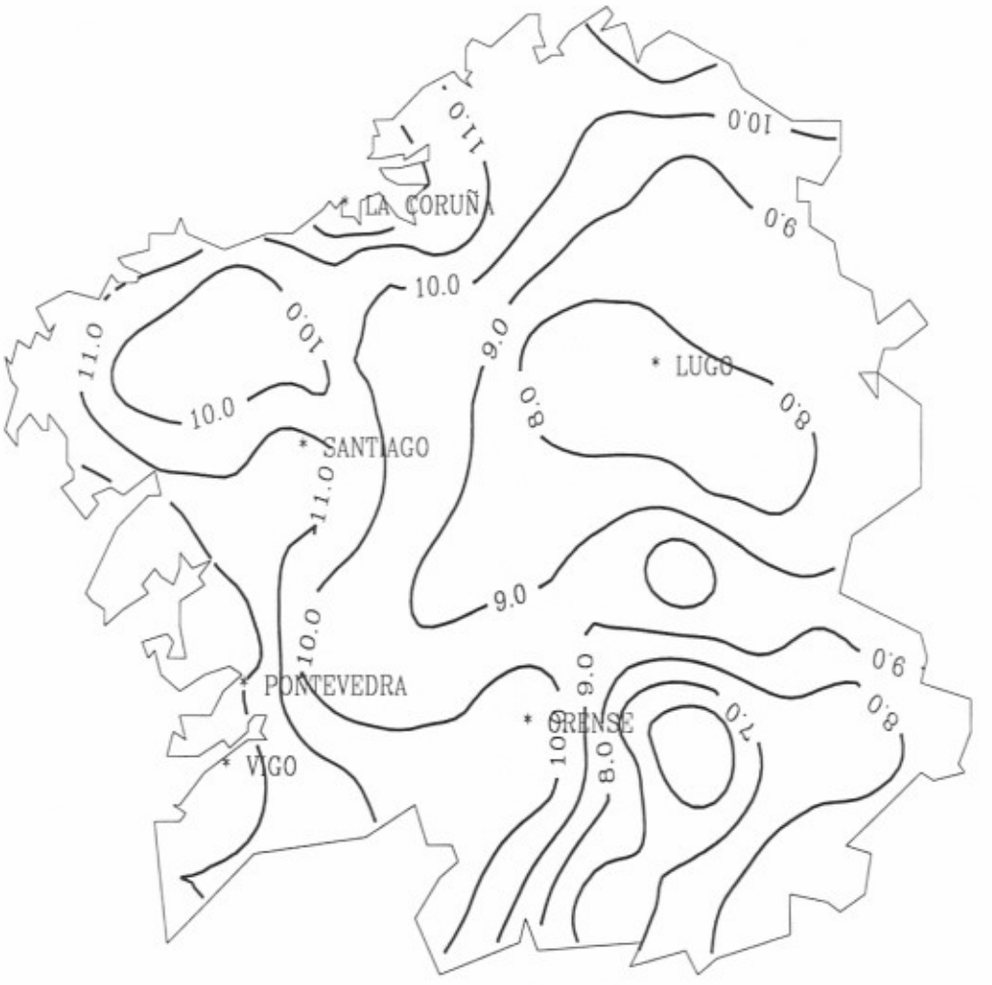

C.M.T. DE GALICIA
CLIMATOLOGIA
UNIDAD: °C
INTERVALO: 1.0 °C

ISANOMALAS DE TEMPERATURA. FEBRERO 1998

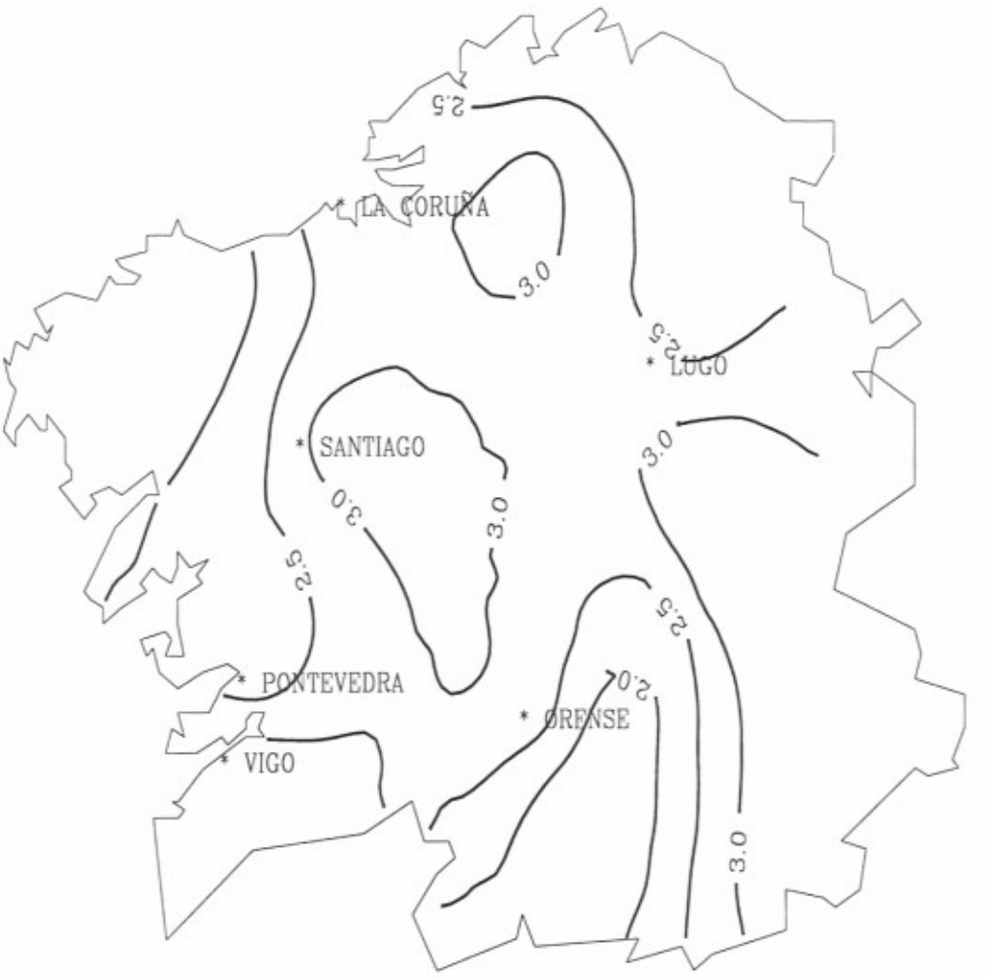

C.M.T. DE GALICIA
CLIMATOLOGIA
UNIDAD: °C
INTERVALO: 0.5 °C

CENTRO METEOROLOGICO TERRITORIAL DE GALICIA
Sección de Climatología

FEBRERO DE 1998

VALORES DIARIOS DE PRECIPITACION (EN DECIMAS DE MM)
Y RELACION DE METEOROS OBSERVADOS EN LAS ESTACIONES
DE LA RED CLIMATOLOGICA

	1	2	3	4	5	6	7	8	9	10	11	12	13	14	15	16	17	18	19	20	21	22	23	24	25	26	27	28	29	30	31	TOTAL
1317I O'XIPRO			12																		110	100	50									272
	E	R	LB	E	E	E	BE	E	R	R	R	R	R	R	BR	BR	BR	BR	R	R	L	L	L	E	E	E	R	B			
1342A RIBADEO		23	10													10				85	64	50	5									247
	R	L	L		E	E		R	E	R	R	R	R	R	R	L	B	R		L	L	L	L	R	R	R	R	R			
1344C MASMA		44	12													85				85	74	35										335
	R	L	L	E	E	E	E	E	R	R	R	R	R	R	R	LR	R	R	R	L	L	L	R	R	R	R	R	R			
1345U FOZ		50	10																	110	80	50										300
		L	L																	L	L	L									
1346B O CAMPO			220	210												10	40				140	140	10									770
			L	L												L	L				L	L	L									
1346C RUBEIRO			160	130													40				120	110	20									580
			L	L													L				L	L	L									
1346E MOXUEIRA			180	150												10	60				140	140	10									690
			L	L												L	L				L	L	L									
1346H FERREIRA		268	66									21	10							20	61	124	36									606
		L	L		E	E	E	E	E		R	L	L		E			R	R	L	L	L	L			B					
1347T BURELA	20	155																		20	40	210										445
	L	L																		L	L	L									
1347V XOVE		405								IP						24				64	125	54	IP			1	IP					673
		L					R			L	R	R				L			B	L	L	L	L		R	LR	LBR	R			
1348N CHAVIN-VIVERO		200	350	30													2				165	100		30								877
		L	LB	LR	R	R	R	R	R	R	R	R	R	R	B	B	LBR	R	R		L	L		LR	R	R	R	R				
1348U VIVERO-XUNQUEIRA	50	730	85												2	30				100	205	38	7									1247
	L	L	L	E	E	E	E	E	E	E	E	E	E	E	LB	L	E	E		L	L	L	L		E	E	E					
1351U STA. MARTA ORTIGUEIRA		390																			385	65										840
		L					B				R		B				B				L	L			B	B	B					
1353 CAPELADA	3	562	141													4				234	80	22										1046
	LR	L	L													LR				L	G	L										
1353L VALDOVIÑO		150																		268	67	36										521
		L																		L	L	L										
1358E S. SADURNIÑO			131																	293	64	83										571
			L		E	E	B	E	E	E	E	BR	BR	BR	B	B	BR	BR	BR	L	L	L	R	BR	R			E					
1360 FENE-MANIÑOS																				340	120											?
																				L	L											
1360O MONTEFARO		42														IP				259	110	30										441
		L														LB				LB	LB	L								LB		
1361U TESOURO		19																		215	190	35										459
		L																		L	L	L										
1363 AS PONTES		20																		228	146	36			1							431
		L				E			E			R	R							L	L	L			L	B		B				
1368O LOURIZAN-M. DA CURRA		23																		121	97	29										270
		L																		L	L	L										
1372O VILLARMAYOR-ARMADA		20																		180	150											350
		L																		L	L											
1372U BAÑOBRE		15																		20	120	130		100								385
	R	L			E	E		R	R	R	R	R	R		R	R	R			L	L	L	R	L		R	R	R				
1380 BETANZOS		5																		177	72	50										304
		L																		L	LG	L										

	1	2	3	4	5	6	7	8	9	10	11	12	13	14	15	16	17	18	19	20	21	22	23	24	25	26	27	28	29	30	31	TOTAL
1381 STA. CRUZ		30																			80	260	20									390
		L																			L	L	L									
1382C MABEGONDO		19																		121	97	29										266
	E	LR	R	R	E	E	R	E	R	R	R	R	BR	BR	R	BR	BR	BR	BR	L	L	L	R	E	R	BE	BE	BR				
1382E S. ANDRES DE MEIRAMA		23	10													10				85	64	50	5									247
		L	L													L				L	L	L	L									
1384A CAÑAS		40																		220	65	20										345
		L																		L	L	L										
1386E CECEBRE			23																		219	70	24									336
			L																		L	L	L									
1387 LA CORUÑA		26														IP				239	78	15	1									359
		L						R						R	R	LR			R	L	G	L	L			R	BR	BR	R	L		
1387E LA CORUÑA AEROP.		30																		242	108	18										398
	R	L	R		R				R	R	R						R		R	L	L	L			R	B	B	B	R	L		
1387I LA TELVA		31																		220	65	20										336
		L																		L	L	L										
1388U MALPICA		73														7				124	190		13									407
		L			E	E	E	E	R	R	R	R	R	R	B	LB	R	R	R	L	L		L	R	BE	BRE	BR						
1390 CARBALLO			35														B				300	50	23									416
			L														L				L	L	L									
1391I CORISTANCO-FONTEBOA		40																		150	150	50										390
	R	LR	R	R	R	R	R	R	R	R	R	R	R	R	R	R	R	R	R	LR	L	LR	R	R	R	R	R	R				
1399 CASTRELO		41														3	2	2		275	54	3										380
		L	R	R	E	RE	RE	R	R	R	R	R	R			LB	LB	LB		L	LG	L		R	R	BR	BR	R				
1406E MAZARICOS			32																			121	602									755
			L																			L	L									
1408X LOURO		85																		529	21	10										645
	R	L				R	R	R		R	R	R	R	R	R	R	R	R	R	L	L	LR	R			R	R	R				
1410 SOBRADO DOS MONXES		41																		244	115	9										409
		L		E	E	E	E	E	E	E	E	E	E	E		R		RE	R	LR	LG	LE	E	E	E	E	E	E				
1421V SIGUEIRO		46																		326	88	7										467
	R	LR	R	R	R	R	R	R	R	R	R	R	R	R	R	R	R	R	R	L	L	L	R	R	R	R	R	R				
1421X MARANTES		60																			400	82										542
		L																			L	L										
1426 MONTAOS-ORDES		55																		304	85	14										458
		L		E	E	E	BE			E	E	E	E	B					B	L	L	L	B	E	E	BE	BE	B				
1428 SANTIAGO AEROP.	3	61														IP				360	182	9										615
	L	L			R	BRE	BR	BRE	R		R	R	BR	BR		LB	R	R		LR	LTB	LR	B	R	R	BR	BR	B		LR		
1430I S. PELAYO DE LENS		49																		332	106	9										496
		L	R	R	E	BE	B	BR	R	R	B	B	B	BR	B	B	B	B	B	L	LG	L	BR	R	B	B	B	BR				
1435 NOIA		38																		413	78											529
		L																		L	L											
1435A NOIA-CONCELLO		46														1				455	41											543
	BR	LB		R	R	R	R	R	BR	R	R	BR	BR	R	BR	LBR	R	R	BR	LBR	LB	R	R	R	R	R	R	R				
1437E VILACOVA-LOUSAME		45																		426	137											608
		L																		L	L											
1437O NOIA-MONTE IROITE		65				3														471	121	20										680
		L				LB														LB	LB	L										
1451 MELIDE																10				240	160	20										?
																L				L	L	L										
1455 RODEIRO					13	28					39									57	175	133	12									?
					L	L					LB	B					R	R		L	L	LE	LE	E	E	E	E	E				

	1	2	3	4	5	6	7	8	9	10	11	12	13	14	15	16	17	18	19	20	21	22	23	24	25	26	27	28	29	30	31	TOTAL
14610 TOURO		68																		303	75											446
		L																		L	L											
1470 SERGUDE		62																		308	132	5										507
	R	LR	R	R	R	E	BE	R	R	R	R	R	R	R	R	BR	R	R	R	LR	L	LE	E	E	R	R	R	BR				
1473 HERBON-PADRON		55																		355	95											505
	B	L				E	B	E			B	B	B	B	R	R	R	R	B	LR	LB		B	E	B	BR	B	B				
1474 PONTECESURES		44																		380	78	4										506
		L																		L	L	L										
1475A SANTIAGO DE COMPOSTELA		64															IP			450	97	13										624
		L															L			L	LT	L										
1476E AMES-EIRAPEDRIÑA	18	55	1																	377	81	11										543
	L	L	L	R	R	E	R	E	R	R	R	R	R	R	R	R	R	R	R	L	L	L	R	R	R	R	R	R				
1477U VILAGARCIA DE AROUSA		104																		299												?
	R	L	R	R	R	BR	BR	R	R	R	R	R	BR	R	R	R	R		R	L												
1479I CORON	IP	90														IP				533	74											697
	L	L			R	R	R		R	R		R	R			L		R		L	L											
1480O FORCAREI			50																		200	70										320
			L																		L	L										
1481I CERDEDO		6																		177	129											312
	R	LR	R	R	E	E	R	R	R	R	E	E	E	R	R	R	R	R	R	L	L	R	E	E	E	E	E	E				
1482A CARBALLEDO			70																		400	128										598
			L		R	E	E	E		R	E	R	R	R	R	R	R		R		L	L	E	E	E	E	E	E				
1484C PONTEVEDRA		79																		384	91	9										563
		L		R	BR	BR	BR	BR					R							L	L	L	R	R	R	R	R	BR		L		
1485 SALCEDO	IP	90																		400	50	5										545
	LR	LR	R	R	RE	RE	R	R	R	R	R	R	R	R	R	R	R	R	R	LR	L	LR	R	R	R	R	R	R				
1486 LOURIZAN		87	4													IP				372	81	5										549
	R	L	L	R	R	R	R	R		R	R	R	R	R	R	LR	R	R	R	LR	LG	L	R	R	R	R	R	R				
1486U CANGAS	65																			340	33											438
	LR			R	R	R	R	R	R	R	R	R	R	R	R	R	R	R	R	L	L		R	R	R	R	R	R				
1491 FORNELOS G.C.																					535	5										540
				E									E				E				L	L	E									
1492 PRESA DE EIRAS		21																		370	118	14										523
		L																		L	L	L										
1495 VIGO AEROP.	1	39																		373	65	4										482
	L	L				BR	B					R	R	R		R		R	R	G	LB	LBR	R	R	R		R		R	G		
1496K GONDOMAR-VALMIÑOR	4	40																		387	99											530
	L	L																		L	L											
1501 CASTRO DE REI			3	5															2		3	140	100									253
	BE		L	L	E	E	B	BE	E	E	B	B	B	B	R	B	B	B	LB	B	L	LB	LB		B	B	B	B				
1505 ROZAS	1	22														IP				127	112	17										279
	LBE	L		R		BE	B	BE	E	E	B	BRE	B	B		LB		BR	BRE	L	L	L	B	E	E	B	B	BR	BRE	L		
15100 VILLALBA																				60	180	30										?
			E	E	E	BE		B	E	E	BE	B	B	B			B	B		L	L	L	B	B	B							
1512 NODAR		55																		235	105	55										450
		L		E	E	E	E	E	E						B					L	L	L	E	E	E	E		E				
1518A LUGO COL. FINGOI		36																	100	130	6										272
		L		B	BE	BE					B	B	B			B	B		L	L	L	B	B		B	B						
15210 BARALLA		34														1				192	140	15										382
		L														L				L	L	L						B				
1524M SANTALLA	11																			151	156	13										331
	L																			L	L	L										

		1	2	3	4	5	6	7	8	9	10	11	12	13	14	15	16	17	18	19	20	21	22	23	24	25	26	27	28	29	30	31	TOTAL
1525	SARRIA	19	15																		130	80	20										264
		LR	L	R	BR	B	B	E	RE	R	R	R	R	R	R	B	B	B	BR	R	L	L	L	RE	RE	R	R	BR	B				
1581O	OULEGO		52																			260											312
			L																			L											
1587E	LARDCO	40																			90	46											176
		L																			L	L											
1596	CAMPOBECERROS		80	45	41	103																254	53										576
			L	L	L	L																L	L										
1598B	O INVERNADEIRO	74	58	25	14																24	95	IP										290
		LE	LE	LR	LE	E	E	E	E	R	E	E	E	E	E	E	R	R	R	E	LR	L	NE	E	E	E	E	E	E	E			
1603	VIANA DO BOLO		60	15																	120	30											225
			L	L																	L	L											
1608	CASTIÑEIRA	90	60	20																	20												190
		L	L	L																	L												
1615O	VALDANTA		53	30																		32											115
			L	L																		L											
1628	PRADA		30																			170	80	10									290
			L																			L	L	L									
1630E	CABEZA DE MANZANEDA		73	74	34																		178	75									434
			LB	L	LB																		L	LB									
1632	PUEBLA DE TRIVES		45																		150	20											215
			L																		L	L											
1639	CHANDREXA DE QUEIXA		10	16		5																100	68	12									211
			L	L		L																L	L	L									
1644	RABAL																5				130	85											?
																	L				L	L											
1648	ACIVEIROS	40	10																		80	110	15										255
		L	L																		L	L	L										
1652	VILARBACU	20	50																		230	180	30										510
		L	L																		L	L	L										
1652E	CRUZ DE OUTEIRO		5	18																		162	108										293
			L	L																		L	L										
1654E	HOSPITAL	30	70																		140	160	20	20									440
		L	L																		L	LNS	LBS	LB									
1656O	VEGA DE BRAÑA																				146	92	20										?
																					L	LN	N										
1657	SEOANE DO CAUREL		20																			300	20										340
			L																			L	L										
1658	FOLGOSO DO CAUREL	10																			170	175	6										361
		L																			L	L	L										
1661E	VILAR DO CAUREL	5	5																		25	143	117										295
		L	L		E	E	E	E	E	E		R	R	R	R				B		L	L	L	BE	BE	BE	BR	BR	R				
1661I	PONTE LOR	11	27																		87	66	10										201
		L	L																		L	L	L										
1661K	POZOS DO LOR	20																			90	110											220
		L																			L	L											
1665	CASTRO CALDELAS		90																			80	50										220
			L																			L	L										
1668	EDRADA	10																			56	200											266
		L																			L	L											
1671	PUEBLA DE BROLLON		10	40																	100	50	40										240
			L	L	BE	BE	BE	BE	E			E	E	E	E			B	B	E	L	L	L	E	E	BE	BE	E	BE				

	1	2	3	4	5	6	7	8	9	10	11	12	13	14	15	16	17	18	19	20	21	22	23	24	25	26	27	28	29	30	31	TOTAL
1672 VEIGA-PUEBLA BROLLON	31	29																		29	50	32										171
	L	L	B	B	B	B	B	E	B	R	B	B	B	R	R	R	R	R	R	L	L	L	B	B	B	B	B	R				
1672I AIRA PADRON		15	15																		105	75	20									230
		L	L																		L	L	L									
1675U CERVELA																					150	50										?
																					L	L										
1677 BOVEDA	32	15	53																	58	95											253
	L	L	L	E	BE	BE	BE	BE	B	E	BE	E	BE	R	R		B	B		L	L	E	BE	BE	BE	E	BE	E				
1678D MONFORTE 'A PINGUELA'		46	2					2												60	10											120
		L	L					L												L	L											
1679A MONFORTE DE LEMOS	40	30																		65	50											185
	L	L			B	BE	BE	B			B	B	B	B		B	B	B	B	L	L		BE	BE		BE	B	B				
1684 EIRE		30	30																		40	90	70									260
		L	L																		L	L	L									
1690A ORENSE	15	50	IP													IP				66	82	2										215
	R	L	LR	R	R	BE	BE	BE		E	R	BR	BR	BR	R	LR	BR	BR	BR	L	L	LB	B	E	BE	R	BR	R	BR	L		
1700O CARBALLIÑO	18	38	2																	215	71	3										347
	L	L	LR	R	E	E	E	E	R	R	R	R	R	R	R	R	R	R	R	LR	L	LE	E	E	E	E	E	E				
1704E ALTO DO RODICIO			70	30																	170	100										370
			L	LE	E	E	E	E	E	E	E	E	E					B			LNGB	LE	E	E	E	E	E	E					
1704O MACEDA			20																		195	15										230
			L																		L	L										
1704U MONTEMEDO	10	41																		122	56	1										230
	L	L																		L	L	L										
1706 ALLARIZ	13	42	8													IP				114	52											229
	L	L	LBE	BE	E	E	E									L	B	B		L	LBE	BE	BE		E	E	E					
1706A ROIMELO-ALLARIZ		57	6																	136	55	1										255
		L	LB	B													B			L	L	LB	E	E	E	E	E	E					
1707U CELANOVA				2																137												139
	E			L																L												
1723 PONTEAREAS-CANEDO	19	44	4	1		1	1	1												295	80	1										447
	LR	L	LR	LBR	BR	LBR	LBRE	LB	BR	BR	BR	BR	BR	BR	BR	BR	BR	BR	BR	L	LB	LBR	BR	R	R	BR	BR	BR				
1726 PARAMOS "GUILLAREY"		40																		370	75	5										490
	R	LR	BR	BR	BR	BRE	BE	RE	R	R	R	R	R	R	BR	BR	BR	BR	R	LR	L	L	R	R	R	BR	BRE	E				
1728I MONTE ALOIA	175																			440	100	IP										715
	L																			L	L	L										
1732 VILLADERREY	80	50														25				50	35											240
	L	L		B	E	E	E	E								L				L	L	E	E	E	E	E	E	B				
1735 XINZO DE LIMIA	17	23	10																	150	35											235
	LB	LE	LE	E	E	E	BE	BE	E	E	E	E	B				B	B	B	L	LE	E	E	E	E	E	E	BE				
2969U MESON DE EROSA	72	5	17																	180	13											287
	L	L	L			E	E	E			E			E		R	R	B		L	L	E	E	E	E	E		E				
2978E CABREIROA	12	38	10													IP					82	64										206
	L	L	L	E	E	E	E	E	E	E	BE	B	B	B	B	LB	B	B	B		L	L	E	E	E	E	E	E				

CENTRO METEOROLOGICO TERRITORIAL DE GALICIA
Sección de Climatología

FEBRERO 1998

TEMPERATURAS EXTREMAS DIARIAS (EN DECIMAS DE GRADO)
Y VALORES MEDIOS CORRESPONDIENTES EN LAS ESTACIONES
DE LA RED CLIMATOLOGICA

	1	2	3	4	5	6	7	8	9	10	11	12	13	14	15	16	17	18	19	20	21	22	23	24	25	26	27	28	29	30	31	MEDIA	MED. MES
1299 ANCARES	140	131	85	115	137	130	156	145	164	155	180	165	170	185	175	145	170	165	145	145	126	51	90	100	135	130	140	105				139	
	46	51	15	0	-5	10	30	30	40	55	65	70	80	100	90	80	30	0	10	20	0	-10	-15	20	45	40	25	-14				32	86
1317I O'XIPRO	120	72	98	61	110	121	129	180	151	140	168	181	174	200	182	118	200	171	194	173	74	69	81	110	150	155	147	110				137	
	10	28	23	22	-15	-25	-21	-13	10	45	50	61	62	68	100	71	54	67	58	90	31	-5	0	-4	5	21	30	-10				29	83
1342A RIBADEO	135	120	110	100	105	130	130	130	145	160	185	195	170	160	220	130	150	195	170	215	135	120	125	130	145	135	135	135				147	
	20	55	85	95	15	10	25	35	30	40	55	70	70	55	80	100	110	80	70	80	95	55	55	45	40	60	40	50				58	102
1343 ABADIN	118	86	85	60	76	135	110	160	165	157	178	180	183	200	191	117	140	171	190	171	102	83	81	95	106	154	155	100				134	
	-18	0	37	54	0	-25	-10	-12	-15	0	21	24	28	22	50	35	94	40	15	72	63	26	-3	17	16	-14	0	-25				18	76
1347 VIVERO-PENEDO DO GALO	130	130	120	120	110	130	140	140	150	150	180	190	190	180	170	200	160	170	170	210	190	140	140	130	130	130	140	140				153	
	90	90	100	80	40	80	70	60	90	90	100	100	100	100	110	100	100	100	120	100	100	80	100	100	90	100	80	110				92	123
1348U VIVERO-XUNQUEIRA	160	120	110	110	125	140	150	150	155	160	180	180	175	170	190	135	180	200	170	190	140	140	135	150	170	170	160	140				156	
	35	105	95	10	0	5	10	10	30	40	55	55	55	70	80	100	75	60	75	90	50	40	60	90	45	40	40	65				53	104
1353 CAPELADA	125	100	100	90	100	145	130	175	165	170	200	200	180	215	185	125	175	175	185	175	110	110	105	105	140	175	175	160				150	
	40	50	45	40	30	0	5	35	10	40	45	45	60	55	70	85	80	70	45	75	55	45	45	45	65	40	10	25				45	97
13600 MONTEFARO	146	126	118	106	120	130	128	172	162	178	200	190	192	214	190	148	192	170	182	164	120	120	116	136	160	174	150	128				155	
	70	94	86	52	52	46	66	58	94	108	110	118	118	126	134	110	114	112	100	96	72	64	54	70	80	72	86	56				86	121
1363 AS PONTES	155	115	116	95	112	145	148	176	170	184	199	210	211	217	205	154	212	185	216	170	112	114	115	135	174	179	190	123				162	
	0	18	100	71	26	2	11	21	14	40	50	44	60	46	70	79	94	98	54	75	80	44	21	37	45	55	35	30				47	105
13680 LOURIZAN-M. DA CURRA	112	65	65	62	115	130	140	158	150	162	182	192	200	200	180	140	192	152	195	152	98	85	90	115	162	165	155	108				140	
	32	38	40	15	10	35	55	48	75	70	88	88	105	102	110	90	85	85	80	90	35	25	38	35	48	58	65	48				60	100
13720 VILLARMAYOR-ARMADA	160	120	130	140	150	150	140	180	170	200	180	210	200	220	200	170	210	180	200	170	120	110	120	160	170	170	180	140				166	
	50	90	80	80	40	50	50	60	90	90	100	110	110	130	110	100	110	90	120	90	40	50	60	60	60	70	50	60				79	122
1372U BAÑOBRE	160	165	150	130	150	160	170	190	165	200	210	215	210	200	200	195	195	190	185	185	170	220	185	180	185	185	180	180				183	
	40	40	50	95	5	10	20	20	20	50	55	55	55	60	60	65	60	55	55	60	60	55	60	55	40	40	40	50				48	115
1380I SADA MONDEGO	170	150	160	140	140	160	170	200	190	210	220	220	230	240	230	220	210	200	220	200	230	160	150	180	190	190	200	160				191	
	60	80	70	100	30	30	30	40	50	70	70	90	90	100	120	110	90	100	110	120	90	80	90	60	70	60	50	50				75	133
1381 STA. CRUZ	160	110	130	150	160	170	180	190	190	180	180	190	200	210	220	230	230	220	210	190	180	170	180	190	180	190	170	170				183	
	30	40	80	70	70	80	80	90	90	100	100	110	120	140	140	140	90	100	100	110	80	60	70	90	70	60	80	70				88	136
1382C MABEGONDO	165	125	135	125	150	155	145	185	170	200	210	200	205	230	205	170	200	185	200	180	140	125	140	160	175	190	170	140				171	
	10	30	65	-20	-15	0	-10	0	35	40	50	50	50	60	85	55	60	45	55	85	25	15	-5	5	10	15	20	15				30	100
1384A CAÑAS	170	120	140	180	150	160	155	180	160	210	215	210	220	235	190	170	210	200	210	190	180	140	145	170	180	200	180	150				179	
	-5	5	25	80	-20	-20	55	-20	-10	30	15	30	20	20	20	20	50	70	40	100	90	20	30	0	0	5	10	35				25	102

	1	2	3	4	5	6	7	8	9	10	11	12	13	14	15	16	17	18	19	20	21	22	23	24	25	26	27	28	29	30	31	MEDIA	MED. MES
1386E CECEBRE	160	160	120	140	120	150	160	160	190	170	200	220	210	200	230	200	170	200	190	200	190	150	130	150	160	190	200	180				175	
	0	40	20	20	-10	-10	10	20	10	10	40	40	30	50	60	80	60	50	50	60	90	30	20	10	10	10	10	30				30	103
1387 LA CORUÑA	152	124	133	124	149	154	144	178	160	204	216	194	194	225	198	156	190	188	204	180	138	130	130	164	172	168	154	144				167	
	82	100	108	86	65	54	86	70	80	112	104	124	114	112	144	132	123	124	94	113	87	87	75	92	86	76	80	72				96	131
1387E LA CORUÑA AEROP.	156	126	136	126	138	148	140	180	156	200	206	202	200	228	202	158	190	186	204	182	148	124	126	168	178	170	156	144				167	
	42	86	82	54	12	20	48	26	36	74	60	84	68	80	124	114	86	108	72	104	82	66	40	60	52	42	42	54				65	116
1387I LA TELVA	170	120	150	140	150	150	150	190	165	210	225	210	210	240	215	170	200	210	205	200	190	130	145	175	190	190	170	170				180	
	10	10	30	80	0	0	0	0	0	15	35	50	45	40	75	100	60	80	65	60	95	50	50	10	10	10	30	35				37	109
1388U MALPICA	155	130	140	130	130	155	170	175	165	185	190	190	200	210	200	180	170	180	165	185	175	140	150	160	165	155	155	145				166	
	55	65	115	105	75	40	70	40	45	90	85	95	90	110	95	120	100	105	75	100	80	80	50	85	60	40	50	60				78	122
1390 CARBALLO	160	160	120	130	120	140	150	160	180	180	210	220	210	230	200	200	150	200	180	200	170	140	130	210	170	180	180	170				173	
	-10	10	20	80	-30	-30	-30	-40	-30	20	0	10	10	20	30	70	50	50	10	20	20	40	10	10	-10	-10	-10	20				11	92
1391C RIO DO SOL	67	52	79	60	98	112	87	140	161	162	170	184	172	190	161	122	171	140	175	121	90	84	81	120	121	170	156	84				126	
	10	-10	-10	0	-14	12	18	10	37	90	87	91	100	100	110	91	80	86	78	97	60	7	26	21	26	64	70	47				49	88
1399 CASTRELO	150	100	130	100	150	160	170	150	190	195	200	200	200	205	210	150	180	150	160	150	120	120	120	160	180	175	180	180				162	
	30	40	70	60	25	30	20	20	30	70	70	70	80	70	90	80	90	90	40	50	80	30	30	60	45	30	15	20				51	107
1406 PONTE MUIÑOS	160	160	140	130	120	110	150	130	150	170	190	180	180	200	200	190	170	180	180	170	120	90	110	110	150	120	150	150				152	
	30	30	70	30	10	-10	10	-10	10	70	30	30	40	40	70	70	80	100	20	90	80	20	20	30	10	0	0	0				35	93
1408X LOURO	170	130	170	150	170	160	155	200	190	205	210	210	205	230	195	185	190	180	190	150	135	135	130	180	185	170	180	165				176	
	80	110	100	90	70	40	45	40	80	85	80	70	85	90	110	100	100	120	80	120	100	45	40	60	75	50	50	50				77	127
1410 SOBRADO DOS MONXES	145	90	114	106	124	150	155	182	168	175	190	201	200	207	175	141	205	164	194	151	100	98	114	132	172	179	165	126				154	
	13	43	68	64	31	-15	-15	-3	-1	31	34	32	36	37	65	50	64	85	26	68	67	5	-18	-13	12	0	10	-16				27	91
1421X MARANTES	140	97	132	130	133	150	152	170	180	182	190	200	212	214	172	152	200	192	184	142	140	114	123	140	160	175	180	142				161	
	34	50	50	45	-10	-30	-20	-32	50	42	50	64	65	53	80	70	80	90	100	64	55	-10	0	70	-10	-10	12	20				37	99
1428 SANTIAGO AEROP.	145	94	136	122	145	166	150	177	186	186	200	204	202	212	188	164	197	172	195	143	116	122	108	156	182	185	180	136				163	
	51	74	72	48	34	26	50	34	70	84	74	90	66	85	100	76	94	70	52	84	33	24	-1	38	39	18	24	30				55	109
1430I S. PELAYO DE LENS	150	160	100	155	140	165	165	160	185	195	205	205	210	205	220	180	165	200	180	200	145	120	125	130	170	200	200	195				173	
	0	20	75	55	0	-30	-5	-20	-5	50	10	30	35	30	50	80	75	105	60	85	90	0	5	25	0	0	15	25				31	102
1435 NOIA	165	170	125	175	160	180	170	175	205	200	210	210	205	210	220	200	195	200	185	200	160	155	140	155	180	195	185	185				183	
	60	90	90	80	55	25	40	25	60	75	70	75	75	85	100	85	95	105	65	90	85	75	20	65	50	45	50	40				67	125
1435A NOIA-CONCELLO	175	145	162	155	175	165	168	200	192	200	205	205	215	230	197	190	195	175	200	160	175	170	155	182	190	180	184	178				183	
	40	75	75	75	35	5	15	27	-5	55	35	42	45	50	70	65	80	95	45	92	95	5	10	45	10	10	10	20				44	113
1437O NOIA-MONTE IROITE	121	121	100	85	130	120	126	158	158	157	161	160	153	168	148	175	161	127	144	92	82	90	86	115	139	146	139	92				131	
	37	57	50	39	37	64	42	58	93	93	96	97	98	106	121	88	90	75	70	70	48	23	38	30	50	78	72	46				67	99
1463O MOURISCADE	131	84	110	107	134	135	146	170	171	170	189	201	192	204	185	170	202	171	201	162	110	100	116	154	176	180	185	142				157	
	20	70	20	49	-16	-24	2	-10	11	10	30	21	23	42	81	50	41	50	0	71	52	-13	-35	-30	0	-3	7	-28				18	87

	1	2	3	4	5	6	7	8	9	10	11	12	13	14	15	16	17	18	19	20	21	22	23	24	25	26	27	28	29	30	31	MEDIA	MED. MES
1470 SERGUDE	165	110	160	135	160	180	165	200	205	220	215	215	220	235	195	175	200	180	210	155	145	135	135	175	200	195	190	150				179	
	45	85	80	70	40	15	15	30	55	60	65	70	50	45	95	80	85	100	60	70	80	5	5	20	30	30	35	30				52	116
1473 HERBON-PADRON	125	115	175	160	80	85	75	210	200	215	210	215	210	235	195	195	205	185	210	160	105	145	155	185	200	195	200	170				172	
	30	30	100	80	45	10	10	0	5	60	45	45	55	55	60	75	85	85	60	65	95	15	25	30	25	20	20	20				45	108
1475A SANTIAGO DE COMPOSTELA	166	109	156	135	167	169	167	199	194	211	214	215	213	225	195	171	200	181	203	153	129	127	132	175	199	195	194	147				176	
	43	80	80	69	33	21	55	30	52	78	61	70	67	74	93	100	95	122	64	105	76	18	22	46	34	26	24	34				60	118
1476E AMES-EIRAPEDRIÑA	150	100	150	130	160	160	160	190	180	220	220	220	220	240	190	180	200	200	205	160	150	140	140	180	200	200	195	170				179	
	20	20	60	45	20	-5	-5	0	0	50	50	60	60	70	75	90	90	100	70	90	100	10	20	40	30	30	40	55				46	112
1477U VILAGARCIA DE AROUSA	168	146	166	156	175	159	151	202	180	191	200	205	194	222	191	187	188	172	192	164	147	141	150	178	185	175	177	164				176	
	73	89	96	71	55	30	40	39	86	84	78	82	90	91	110	96	100	99	80	105	68	40	39	62	46	50	46	40				71	123
1478O CUNTIS	117	114	100	121	102	118	120	104	185	189	187	200	201	234	173	216	214	176	200	167	106	97	131	172	195	191	192	164				160	
	30	41	30	41	30	7	20	16	17	68	91	90	97	101	87	71	102	78	50	73	52	57	51	36	41	50	67	40				55	108
1479C ARCOS DA CONDESA	160	112	140	142	171	162	160	195	190	202	210	203	202	225	186	180	191	173	206	141	120	122	142	178	195	191	190	162				173	
	64	91	80	61	37	30	41	40	47	79	80	89	85	90	111	80	91	97	74	101	72	21	23	39	40	47	50	30				64	119
1479I CORON	160	135	165	150	175	170	155	195	180	200	195	215	200	215	185	180	195	180	195	170	155	150	150	170								177	
	70	90	100	90	60	30	40	50	100	70	60	70	65	70	70	100	90	100	70	140	100	50	45	50	70							74	125
1480I CASTROVE	160	132	151	154	190	171	178	187	179	182	193	194	197	215	182	198	180	157	192	137	121	112	131	170	178	171	172	151				169	
	92	97	80	78	87	62	70	78	100	110	116	100	111	114	140	116	131	126	107	130	81	45	62	58	70	81	78	70				93	131
1480L PEREIRA		120	151	150	154	130	131	155	160	162	178	181	174	185	170	161	189	147	185	121	80	87	100	134	152	165	164	119				148	
		26	47	31	36	25	15	26	54	50	61	64	80	70	96	81	76	51	52	40	21	-15	4	7	11	52	45	17				42	95
1482A CARBALLEDO	150	125	137	140	120	155	164	190	185	186	200	195	202	218	190	210	190	165	203	132	119	115	130	169	176	170	170	163				167	
	26	39	89	65	24	-16	-20	-29	12	4	4	16	15	16	22	40	50	50	90	35	20	-2	-20	-16	-11	-16	-11	-30				16	91
1484C PONTEVEDRA	174	142	162	151	170	162	154	175	184	195	198	206	205	226	200	192	190	180	208	156	142	128	149	174	182	180	182	162				176	
	86	94	104	70	60	55	50	50	94	94	92	94	81	95	120	100	105	98	82	96	58	38	29	47	62	64	69	38				76	126
1485 SALCEDO	170	150	160	170	200	180	190	200	190	200	210	210	230	240	190	200	200	180	220	150	160	160	160	190	190	180	190	190				188	
	40	70	80	50	30	20	0	0	30	50	50	50	50	60	50	50	70	120	60	90	50	40	0	10	10	20	20	0				42	115
1486 LOURIZAN	184	146	164	180	181	167	164	145	190	198	216	212	210	235	192	204	192	167	210	162	146	134	162	191	194	175	184	180				182	
	62	91	82	76	51	26	34	16	42	56	64	60	64	62	86	83	90	86	62	78	92	21	26	25	27	26	34	32				56	119
1486U CANGAS	180	165	180	180	185	170	180	210	205	210	225	220	220	250	210	210	200	185	225	170	160	150	180	185	205	195	190	185				194	
	90	100	125	70	70	50	50	50	65	85	85	90	90	90	100	105	105	100	85	95	90	45	50	50	65	55	55	40				77	135
1490M FORNELOS INIA	122	102	108	116	131	137	142	164	152	154	170	171	176	190	167	180	161	136	174	116	84	81	100	125	142	150	152	131				141	
	51	56	60	57	56	32	25	62	70	65	71	70	73	90	123	90	100	80	68	87	41	40	21	30	42	40	51	20				60	100
1495 VIGO AEROP.	154	148	140	138	158	150	156	184	180	184	205	198	204	216	192	180	176	158	200	144	124	110	136	164	180	148	175	150				166	
	82	96	104	70	64	56	38	52	98	88	88	96	94	98	124	110	112	98	94	106	62	42	46	42	50	68	70	56				79	122
1496K GONDOMAR-VALMIÑOR	170	160	170	170	170	160	170	200	195	205	200	200	210	230	190	200	210	185	220	120	150	140	160	160	195	170	170	160				180	
	70	100	95	65	70	40	20	20	80	65	70	70	70	70	100	90	90	90	70	110	100	110	15	30	20	30	30	10				64	122

	1	2	3	4	5	6	7	8	9	10	11	12	13	14	15	16	17	18	19	20	21	22	23	24	25	26	27	28	29	30	31	MEDIA	MED. MES
15010 MONTE PANDA	128	62	91	70	82	117	106	160	142	150	171	183	175	200	192	111	190	171	200	167	82	57	68	111	132	150	160	112				134	
	20	16	20	28	-20	-17	28	10	17	55	60	61	74	76	81	70	61	67	54	100	54	0	10	0	11	17	48	21				37	85
1505 ROZAS	134	104	122	108	110	142	144	148	152	166	208	198	204	222	202	142	196	190	218	186	106	92	116	148	160	190	186	140				158	
	-28	22	26	4	-24	-28	4	-18	-14	-6	8	14	12	10	32	46	68	26	12	82	26	20	0	2	-6	16	14	18				12	85
1512 NODAR	115	100	80	90	100	130	130	150	140	150	180	190	190	200	180	170	200	150	190	140	80	70	90	120	150	170	160	110				140	
	0	40	40	-20	-50	0	-30	-30	-10	0	20	0	10	50	40	80	50	-10	60	40	0	-30	-10	-30	-10	-15	-10	-40				5	73
15170 RUBIAS	130	67	102	86	91	123	118	121	147	155	167	161	178	190	168	121	130	162	164	132	63	61	54	118	142	167	175	126				129	
	-16	-10	30	48	-21	-50	-12	-36	-17	10	21	40	29	30	67	34	51	50	-5	26	41	0	-7	0	-10	14	0	18				12	70
1518A LUGO COL. FINGOI	130	110	130	110	120	140	140	150	150	160	200	190	190	210	190	150	190	190	210	190	140	130	140	150	170	190	200	150				161	
	10	10	70	10	-10	-10	20	10	20	20	30	30	30	30	60	60	60	50	50	90	70	30	30	40	40	40	40	10				34	98
1524M SANTALLA	121	82	91	90	122	131	142	170	160	151	187	192	190	210	201	142	220	178	219	183	86	78	95	137	156	178	170	142				151	
	8	70	10	0	-31	-50	-47	-32	-18	-5	-2	-2	4	18	21	36	37	18	10	42	51	-5	0	-4	20	-12	-4	-21				4	77
1525 SARRIA	130	90	125	105	115	135	145	160	160	170	180	180	175	200	185	145	170	170	200	170	105	85	100	140	145	175	165	120				148	
	-15	0	35	40	-35	-20	-10	-25	10	5	10	25	25	25	35	50	30	40	15	75	50	-15	-5	-20	-25	-10	15	-10				11	79
15310 MTES. VACALOURA	112	61	92	74	91	123	114	150	128	132	159	174	170	180	161	110	181	147	180	136	68	71	78	112	141	170	164	112				128	
	20	21	12	13	-10	10	0	4	32	50	61	65	76	80	91	89	46	61	67	60	31	-10	-2	0	18	50	47	6				35	82
1582B AS PETARELAS	121	92	110	121	138	131	137	170	172	157	196	205	201	210	190	173	220	203	219	184	105	91	140	161	182	184	190	162				163	
	11	42	50	21	16	-10	-7	12	40	40	51	57	61	60	72	71	80	51	67	83	60	12	-10	-14	10	11	20	6				34	99
1582I SIERRA DEL EJE	74	50	62	70	84	89	110	108	103	97	121	136	134	170	151	132	154	152	170	131	46	21	64	91	112	130	138	107				107	
	-8	0	12	7	-8	-4	-5	-2	4	20	28	31	37	32	41	70	56	58	67	61	20	-21	-30	-16	-12	17	40	34				19	63
1598B O INVERNADEIRO	20	70	65	105	115	120	120	140	130	110	150	160	150	170	160	170	170	165	170	120	55	65	105	130	145	150	150	140				126	
	0	60	35	5	0	-2	-15	-10	5	10	10	-20	-15	-30	45	55	50	50	40	45	38	0	-15	-20	-25	-10	12	10				11	68
1630E CABEZA DE MANZANEDA	30	25	30	30	30	50	60	90	90	100	80	110	120	120	130	140	140	140	130	140	100	20	20	30	80	90	80	100				82	
	-20	-15	-10	-20	-30	-40	-50	-20	-5	-5	10	20	20	20	40	40	50	20	20	10	-10	-50	-60	-50	-20	-20	-25	-10				-8	37
1639 CHANDREXA DE QUEIXA	105	80	85	75	80	105	100	115	165	135	155	160	180	175	190	120	155	190	170	195	155	65	45	80	125	135	140	165				130	
	15	30	35	0	0	-20	-20	-15	-10	0	5	30	30	45	60	60	60	55	55	80	40	-10	-20	-25	-20	-10	5	10				17	73
1654K CONCHADA	112	110	121	134	132	137	154	152	160	178	191	182	200	220	201	184	201	182	120	91	136	140	157	173	174	143	117	135				155	
	21	24	31	18	20	17	36	51	58	60	61	47	66	81	64	72	81	96	47	4	0	0	10	21	32	13	7	8				37	96
1677 BOVEDA	141	110	150	150	150	130	150	160	160	170	224	224	224	244	198	204	224	194	230	180	136	128	116	200	208	208	206	198				179	
	50	90	50	60	10	-10	10	-20	100	30	50	48	58	44	80	84	72	110	110	108	90	20	0	10	22	16	24	14				48	113
16780 MONFORTE 'A PINGUELA'	146	120	128	156	166	169	172	182	190	198	115	230	227	236	178	186	221	213	243	185	163	127	144	186	197		219	183				181	
	-1	21	21	-6	-8	-17	-31	-23	-5	-17	2	13	19	8	47	68	53	16	61	78	-7	-10	-22	-17	-12		19	-17				9	95
1679A MONFORTE DE LEMOS	150	120	110	140	130	140	150	150	170	180	190	200	200	210	180	170	200	200	230	240	130	120	140	150	170	190	200	170				169	
	10	40	20	-10	0	-10	-30	-20	10	0	10	20	20	30	50	60	70	50	20	70	80	0	-10	-20	-10	0	10	0				16	93
1690A ORENSE	154	138	142	164	172	172	174	196	192	200	224	220	228	234	182	198	230	204	228	200	148	142	154	186	204	216	214	186				189	
	24	68	68	30	24	0	-6	-6	44	16	32	40	38	42	66	74	80	66	42	96	46	14	4	0	4	10	22	10				34	112

	1	2	3	4	5	6	7	8	9	10	11	12	13	14	15	16	17	18	19	20	21	22	23	24	25	26	27	28	29	30	31	MEDIA	MED. MES
1699D PIELES	62	68	92	97	118	123	131	150	121	157	176	182	187	190	171	170	180	151	180	136	83	81	92	135	160	170	167	136				138	
	30	21	37	32	20	20	10	26	47	50	61	82	76	79	86	92	90	78	82	81	40	0	16	0	2	47	51	36				46	92
1700O CARBALLIÑO	150	135	145	160	175	160	175	200	190	205	215	220	215	240	195	210	235	195	230	170	115	145	155	180	200	210	205	185				186	
	0	35	40	0	-25	-35	-35	-30	50	5	10	20	15	25	40	40	30	40	10	45	-45	-25	-35	-35	-20	-20	-15	-25				2	94
1704E ALTO DO RODICIO	90	90	70	80	90	100	100	120	140	140	140	160	170	160	170	160	160	180	170	170	130	70	60	70	110	140	160	140				126	
	-10	-10	20	0	-10	-50	-50	-50	-30	-20	-20	-10	-10	-10	0	30	20	20	30	70	40	-10	0	-40	-40	-20	-10	-30				-7	60
1704U MONTEMEDO	104	101	96	118	134	128	145	164	165	154	186	187	190	198	186	181	194	182	191	153	92	83	104	150	161	170	171	142				151	
	27	46	50	12	26	2	-8	0	10	42	61	68	52	70	92	74	78	84	76	100	60	0	4	-15	0	18	21	4				38	94
1706 ALLARIZ	130	120	110	150	150	140	150	180	180	180	200	200	200	210	190	190	200	200	200	170	120	100	120	170	180	190	200	150				167	
	60	70	50	0	0	-20	-30	-10	60	50	70	60	50	70	100	60	60	30	70	100	70	-20	-30	-30	40	-10	0	-10				33	100
1706A ROIMELO-ALLARIZ	100	120	110	140	140	150	150	170	170	175	185	185	190	200	190	195	200	190	195	165	115	100	125	160	180	190	190	155				162	
	70	70	55	0	0	-10	-20	0	0	10	70	60	60	85	115	65	70	40	50	50	70	-10	-20	-20	0	0	-10	-10				30	96
1721O MOURISCADOS	150	131	129	131	164	152	158	190	178	183	198	187	186	230	200	201	204	185	187	116	87	81	112	150	151	162	161	168				162	
	80	62	90	68	81	67	55	67	91	90	67	101	100	100	81	90	91	82	61	74	52	0	7	-2	47	51	72	37				67	114
1726 PARAMOS "GUILLAREY"	160	160	150	170	190	190	170	200	210	210	220	220	230	250	200	200	220	190	220	190	160	160	160	200	200	210	210	210				195	
	50	100	50	60	60	20	10	10	50	50	60	60	60	50	60	70	60	70	50	50	60	40	10	20	10	10	10	0				43	119
1728I MONTE ALOIA	137	120	113	126	138	115	145	173	166	176	180	188	187	202	184	170	183	155	193	130	110	113	115	144	164	173	175	157				155	
	52	55	56	32	25	25	16	35	74	50	65	70	73	77	110	90	78	80	72	85	48	5	16	6	26	47	50	47				52	104
1729X CHAVELA-CASTRO VICALUDO	128	124	117	136	138	130	141	176	160	175	180	176	167	206	180	191	185	142	193	131	112	104	120	141	152	146	150	132				151	
	80	71	80	74	80	86	78	90	96	100	102	104	102	110	116	108	117	108	100	106	70	46	47	40	64	90	97	71				87	119
1730E O ROSAL	174	162	150	163	177	163	165	192	200	202	207	208	207	225	200	208	205	187	212	160	148	138	155	177	188	185	190	175				183	
	75	100	102	100	92	22	16	20	90	63	64	65	64	72	75	83	82	85	62	72	85	40	22	57	28	22	25	13				61	122
1733C BALTAR	82	71	68	87	102	101	130	121	136	123	142	141	154	170	162	181	162	161	180	143	72	61	92	103	137	146	160	121				125	
	56	57	42	-30	-12	-50	-46	-41	21	0	-10	10	12	17	14	25	36	0	11	45	28	-18	-40	-41	30	-32	-31	-50				0	63
1735 XINZO DE LIMIA	130	90	105	110	125	130	140	160	170	160	180	150	160	175	170	190	185	180	170	150	140	65	105	110	120	130	120	140				141	
	-10	40	-10	-20	-20	-30	-20	-20	-15	-15	-20	-10	-5	30	40	55	60	90	70	40	20	-10	-20	-10	-10	-30	-40	-30				4	73
1738X ENTRIMO-PEDREIRIÑO	120	95	72	111	130	127	142	170	151	162	168	184	190	200	175	212	211	182	220	154	80	94	90	142	168	181	186	170				153	
	64	61	47	11	32	26	30	51	76	72	71	86	78	90	100	91	112	61	80	72	41	7	12	20	51	53	60	54				57	105
2969U MESON DE EROSA	80	85	90	100	110	120	125	150	150	130	165	160	160	175	170	165	180	160	180	135	85	65	90	135	140	150	145	130				133	
	30	30	50	30	25	10	15	30	60	45	65	60	65	80	90	100	70	80	85	65	5	-5	0	0	0	50	50	5				43	88
2978L CASTELO DA PENA	80	93	81	100	119	120	121	150	151	139	162	163	160	180	167	172	181	162	180	131	80	71	118	124	145	152	160	141				136	
	20	50	56	12	38	0	0	0	47	40	52	53	51	54	87	74	56	64	60	52	40	-21	-30	-10	-8	0	26	7				31	83

4. VALORES MEDIOS DE LOS SONDEOS AEROLOGICOS (LA CORUÑA).

En esta página incluimos los valores medios correspondientes al presente mes de los sondeos realizados en el observatorio de la ciudad de La Coruña. Para cada nivel tipo aparecen los valores de altitud en metros geopotenciales (o la presión en HPa en el caso del nivel de superficie), la temperatura media y depresión del punto de rocío (grados centígrados) y la dirección y velocidad del viento (en grados y metros por segundo, respectivamente).

Se han calculado las desviaciones de los valores registrados de altitud, temperatura y velocidad del viento con relación a los medios del periodo 1980/1989 para los niveles tipo; los gráficos de la página siguiente representan los valores de dichas desviaciones.

FEBRERO 1998					
		TEMPERATURA		VIENTO	
NIVEL	PRESION/ ALTITUD	MEDIA	DEPRESION PUNTO DE ROCIO	DIRECCION	VELOCIDAD
SUPERFICIE	1016.7	13.1	5.4	95	1.0
850	1552	5.6	10.2	186	3.1
700	3117	-2.4	15.5	197	2.7
500	5705	-19.2	18.5	226	2.8
300	9295	-46.8	14.5	229	5.3
200	11872	-60.9	15.5	243	7.7
150	13656	-58.5	22.4	264	11.2
100	16181	-60.1	26.0	267	10.9
050	20442	-50.7	23.0	270	8.4
030	23561	-31.7	14.9	270	11.5

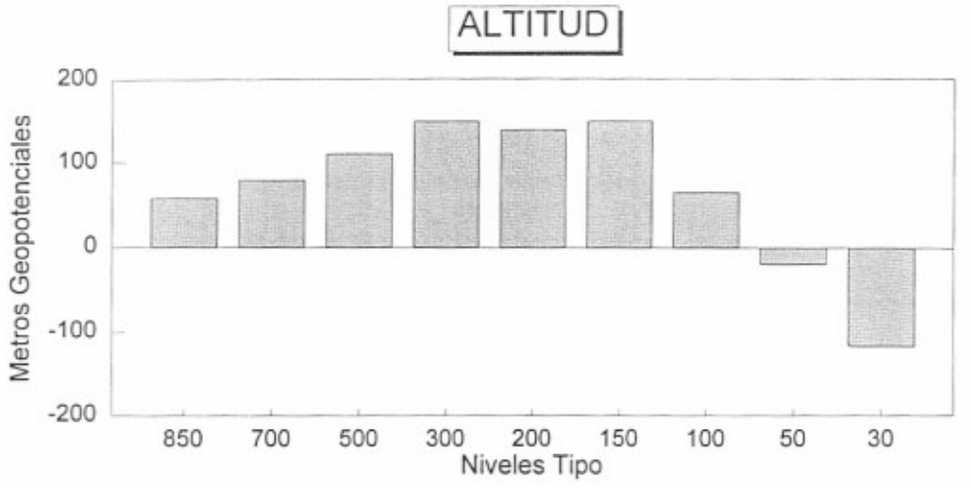

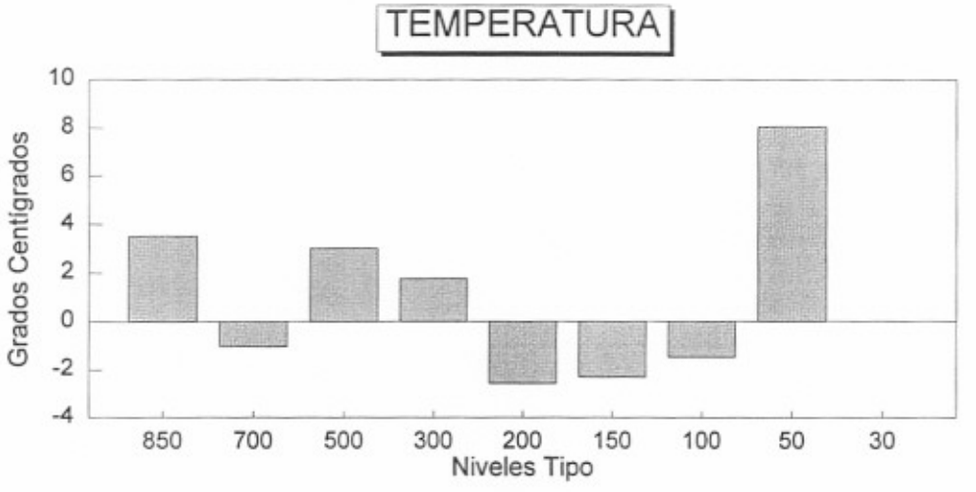

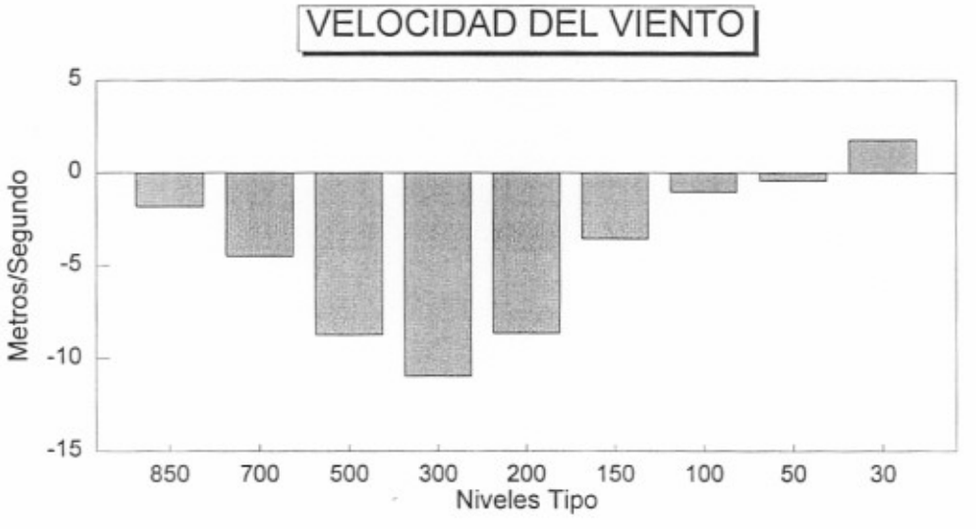

Desviación de la altitud, temperatura y velocidad del viento en los niveles tipo con relación a los valores medios del periodo 1980/1989.

FICHA FENOLOGICA GENERAL DE VEGETALES

ESTACION Castelo da Pena LOCALIDAD Ourense PROVINCIA Ourense
COLABORADOR D. Pablo Jesus Rivas
DOMICILIO
MES Febrero AÑO 1998
ESTACION Nº 2978L

INSTITUTO NACIONAL DE METEOROLOGIA

INDIQUESE EL DIA EN QUE SE OBSERVAN LOS SIGUIENTES FENOMENOS:

PLANTAS	TOXO FLORACION	12-2-98			
SIEMBRA	ERICA ARBOREA LILAS FLORACION (20-2-98)				
BROTACION o NASCENCIA	CIRUELOS (28-2-98)				
FLORACION	CAMELIAS (18-2-98) FLORACION				
FOLIACION	SALGUEIROS (20-2 98)				
MADURACION	ALMENDRO (20-2-98)				
RECOLECCION					
CAMBIO DE COLOR					
CAIDA DE LA HOJA					

Mod. 441 - A.

Como consecuencia de las buenas temperaturas de febrero de 1998, florecen pronto numerosos árboles y arbustos. Ficha fenológica de Castelo da Pena (Orense).

Agradecemos el trabajo de todos los observadores, especialmente de los colaboradores que atienden la mayor parte de las estaciones de la red climatológica.